

Mapa imisyjna

Zasięg izofon przed zastosowaniem działań naprawczych

Skorowidz arkuszy

Legenda

Budynki - funkcja:

- budynki mieszkalne
- budynki niechronione
- budynki szkół i przedszkoli
- budynki szpitali i zakładów opieki medycznej
- Kilometraż linii

Przedziały emisji - pora dnia:

- 55 - 60 dB
- 60 - 65 dB
- 65 - 70 dB
- 70 - 75 dB
- >75 dB

Analizowane linie kolejowe

- Istniejące ekrany akustyczne

Przedziały emisji - pora nocy:

- 50 - 55 dB
- 55 - 60 dB
- 60 - 65 dB
- 65 - 70 dB
- >70 dB

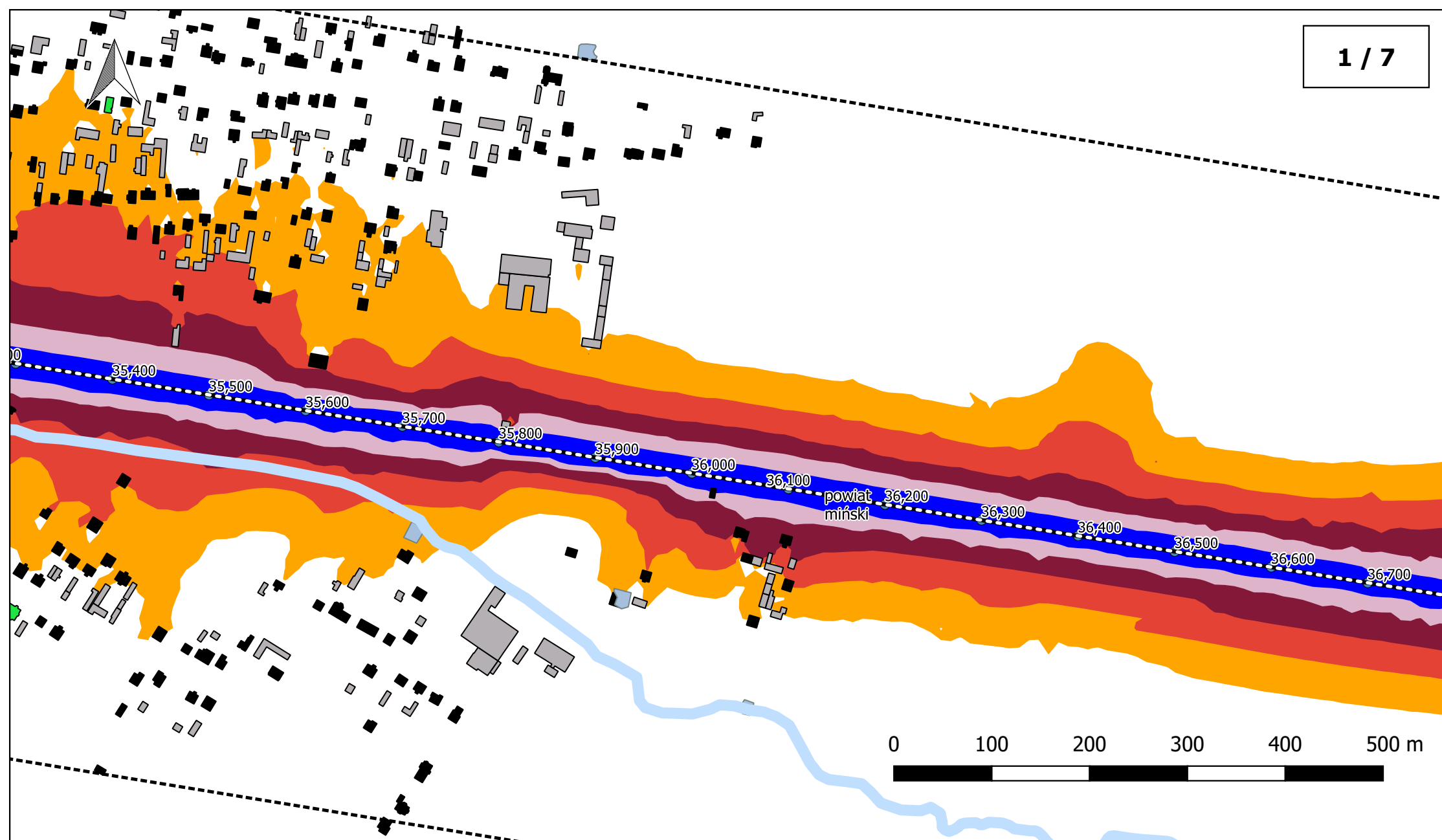
- Powiaty
- Województwa
- Arkusz mapy

Granice opracowania

- Rzeki
- Drogi
- Wody
- powiaty

0 10 20 km



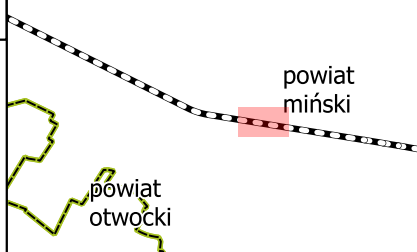


Wskaźnik L_{dwn}

Przedziały imisji:

- 55 - 60 dB
- 60 - 65 dB
- 65 - 70 dB
- 70 - 75 dB
- >75 dB

skala 1 : 5 000



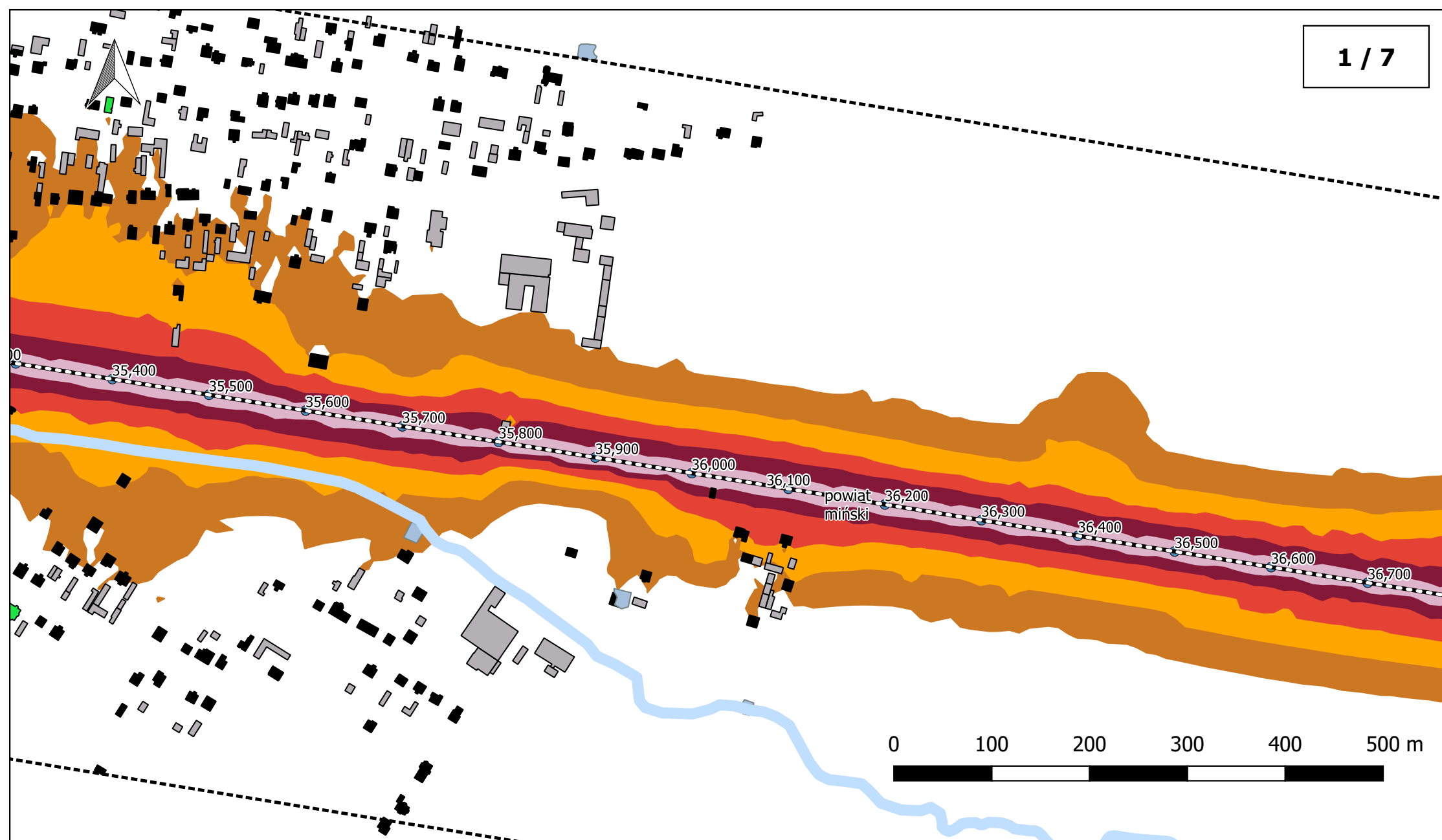
Mapa imisyjna
Zasięg izofon przed zastosowaniem działań naprawczych



gmina Dębe Wielkie

**WARSZAWA REMBERTÓW - MIŃSK
MAZOWIECKI R4**

Linia kolejowa nr 2

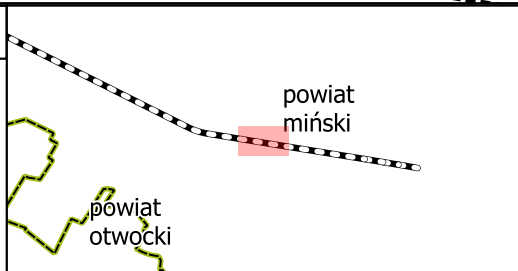


Wskaźnik Ln

Przedziały imisji:

- 50 - 55 dB
- 55 - 60 dB
- 60 - 65 dB
- 65 - 70 dB
- >70 dB

skala 1 : 5 000



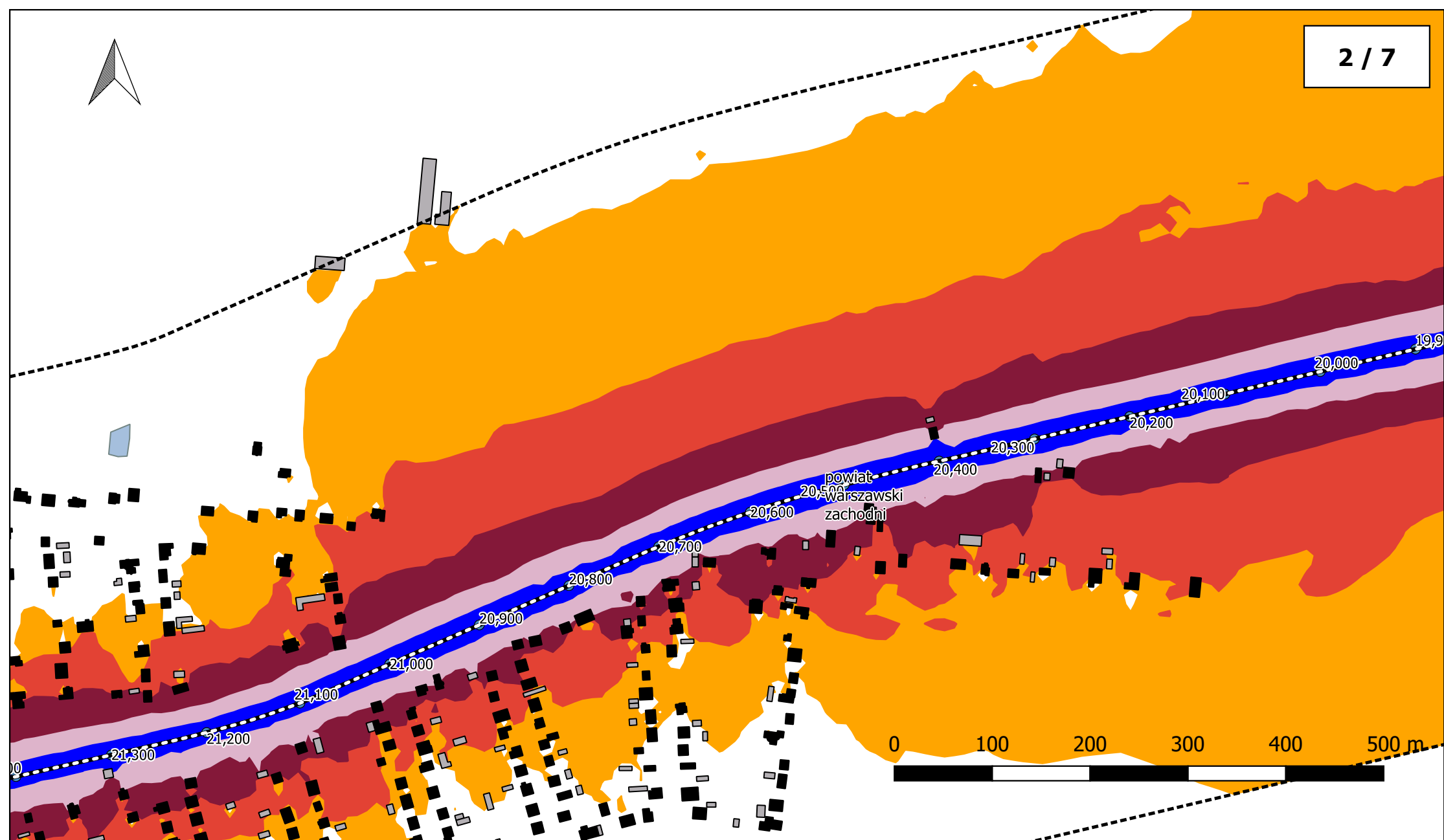
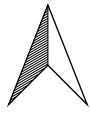
Mapa imisyjna
Zasięg izofon przed zastosowaniem działań naprawczych



gmina Dębe Wielkie

**WARSZAWA REMBERTÓW - MIŃSK
MAZOWIECKI R4**

Linia kolejowa nr 2



Wskaźnik Ldwn

Przedziały imisji:

- 55 - 60 dB
- 60 - 65 dB
- 65 - 70 dB
- 70 - 75 dB
- >75 dB

skala 1 : 5 000

powiat
warszawski
zachodni

powiat
pruszkowski

Mapa imisyjna

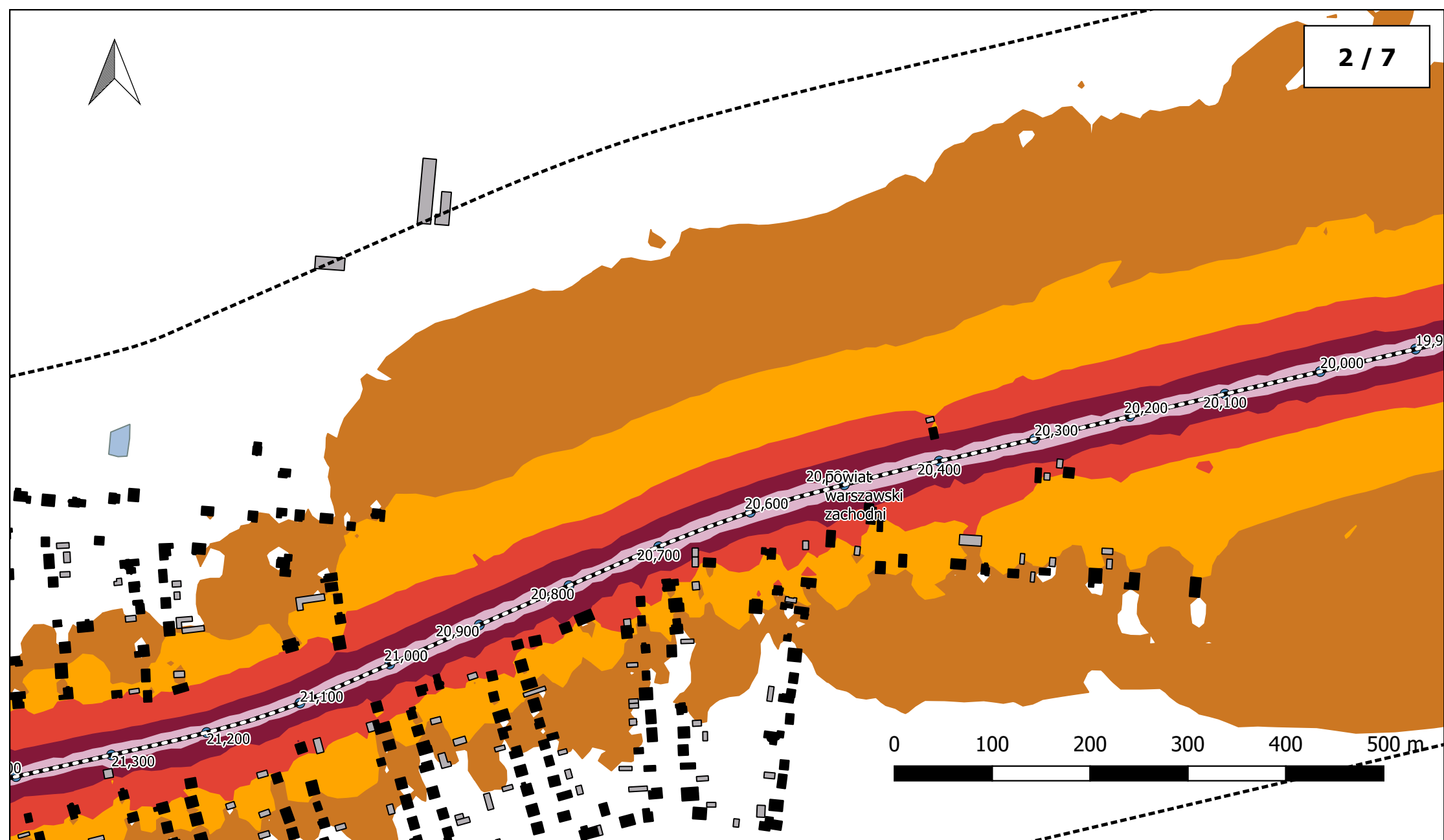
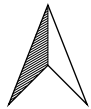
Zasięg izofon przed zastosowaniem działań naprawczych



gmina Ożarów Mazowiecki

WARSZAWA GOŁĄBKI - BEDNARY

Linia kolejowa nr 3



Wskaźnik Ln

Przedziały imisji:

- 50 - 55 dB
 - 55 - 60 dB
 - 60 - 65 dB
 - 65 - 70 dB
 - >70 dB
- skala 1 : 5 000**

powiat
warszawski
zachodni

powiat
pruszkowski

Mapa imisyjna

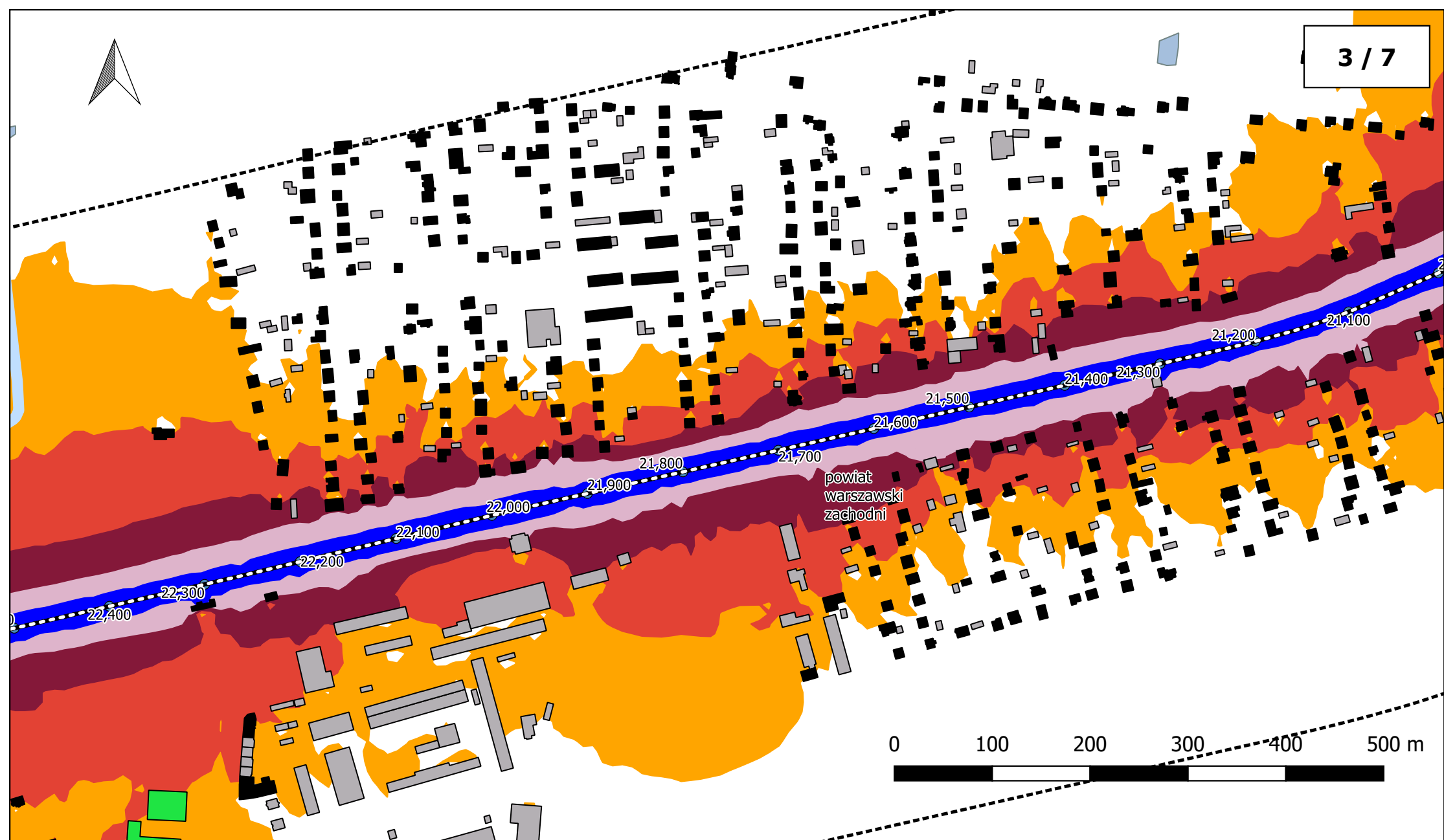
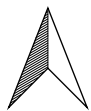
Zasięg izofon przed zastosowaniem działań naprawczych



gmina Ożarów Mazowiecki

WARSZAWA GOŁĄBKI - BEDNARY

Linia kolejowa nr 3



Wskaźnik Ldwn

Przedziały imisji:

- 55 - 60 dB
- 60 - 65 dB
- 65 - 70 dB
- 70 - 75 dB
- >75 dB

skala 1 : 5 000

powiat warszawski zachodni

powiat pruszkowski

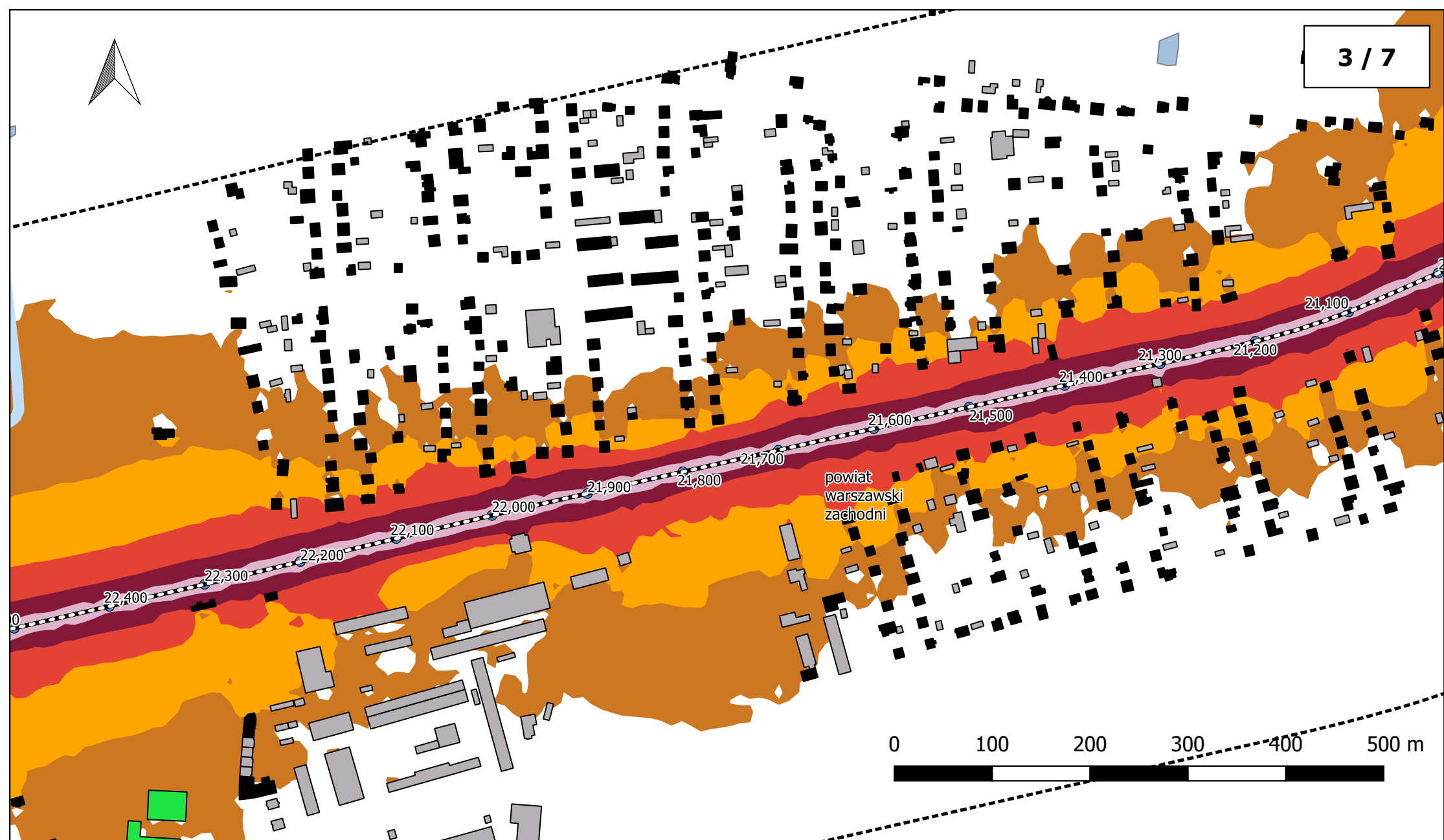
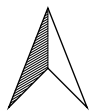
Mapa imisyjna
Zasięg izofon przed zastosowaniem działań naprawczych



gmina Ożarów Mazowiecki

WARSZAWA GOŁĄBKI - BEDNARY

Linia kolejowa nr 3



Wskaźnik Ln

Przedziały imisyj:

- 50 - 55 dB
- 55 - 60 dB
- 60 - 65 dB
- 65 - 70 dB
- >70 dB

skala 1 : 5 000

powiat warszawski zachodni

powiat pruszkowski

Mapa imisyjna

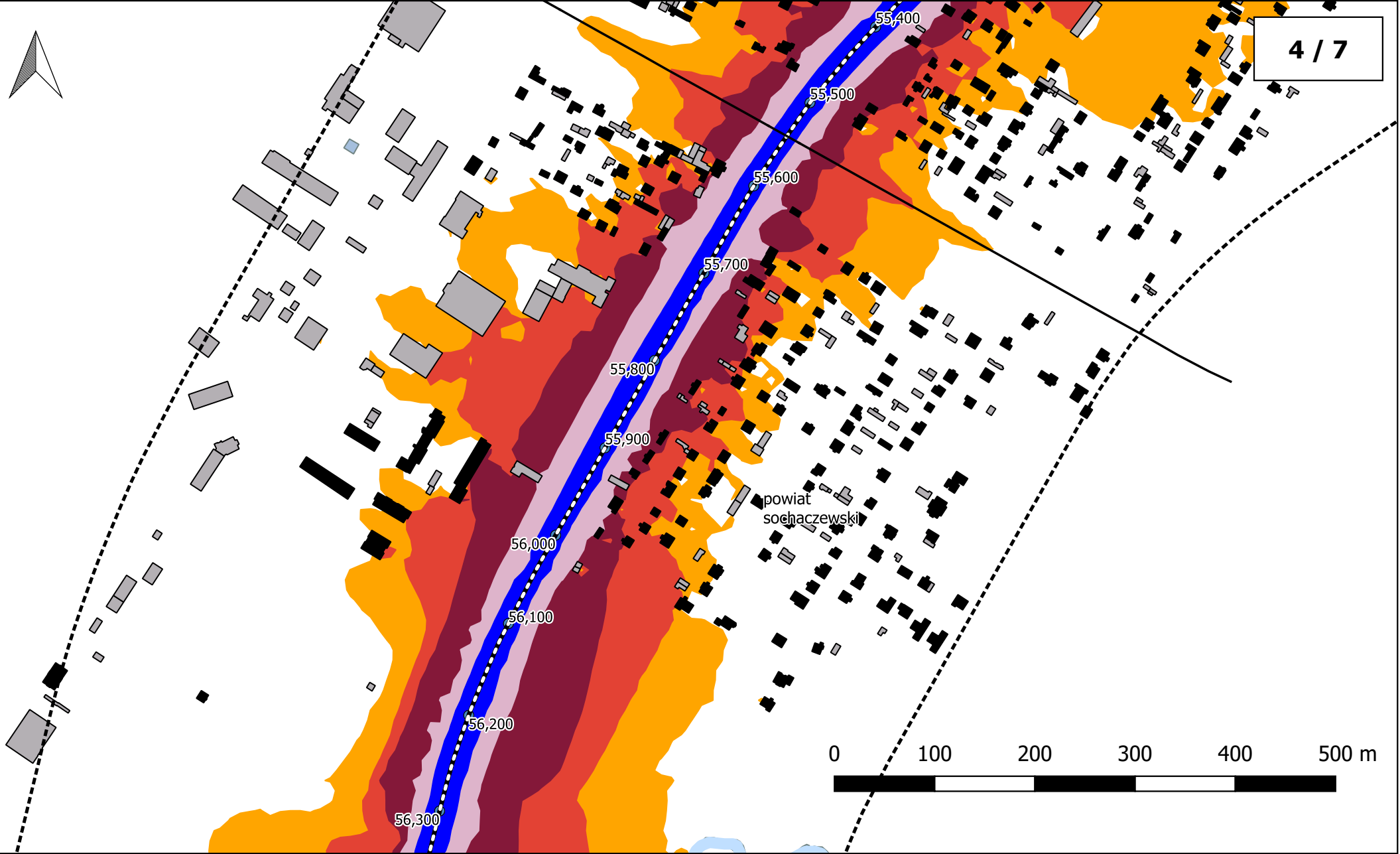
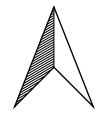
Zasięg izofon przed zastosowaniem działań naprawczych



gmina Ożarów Mazowiecki

WARSZAWA GOŁĄBKI - BEDNARY

Linia kolejowa nr 3



Wskaźnik Ldwn

Przedziały imisji:

- 55 - 60 dB
- 60 - 65 dB
- 65 - 70 dB
- 70 - 75 dB
- >75 dB

skala 1 : 5 000

powiat
sochaczewski

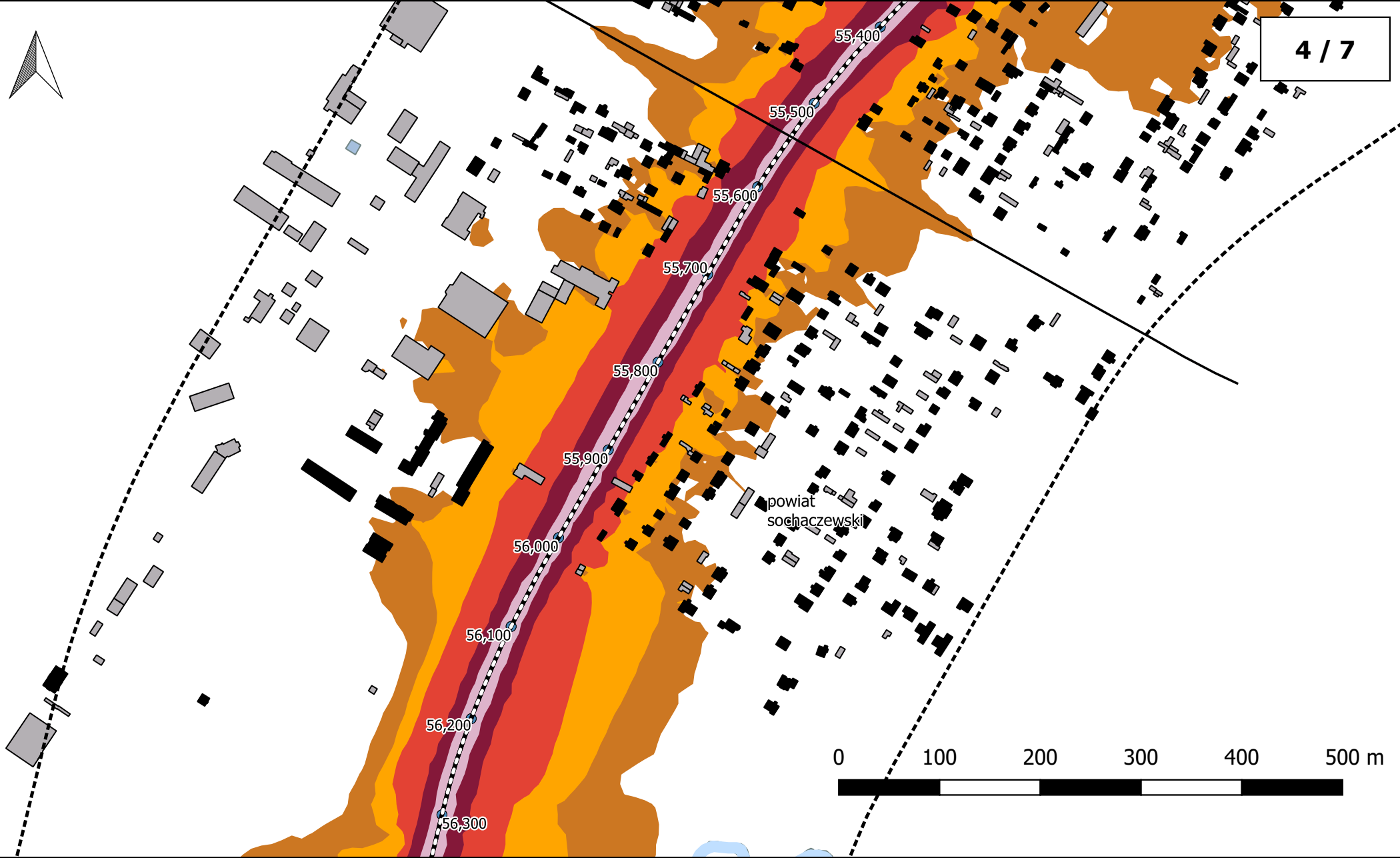
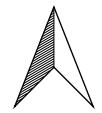
Mapa imisyjna
Zasięg izofon przed zastosowaniem działań naprawczych



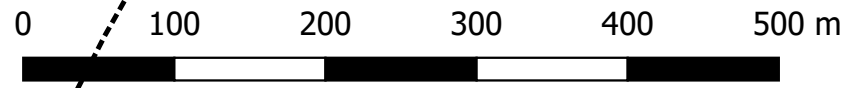
gmina Sochaczew

WARSZAWA GOŁĄBKI - BEDNARY

Linia kolejowa nr 3



powiat
sochaczewski



Wskaźnik Ln

Przedziały imisji:

- 50 - 55 dB
- 55 - 60 dB
- 60 - 65 dB
- 65 - 70 dB
- >70 dB

skala 1 : 5 000

powiat
sochaczewski

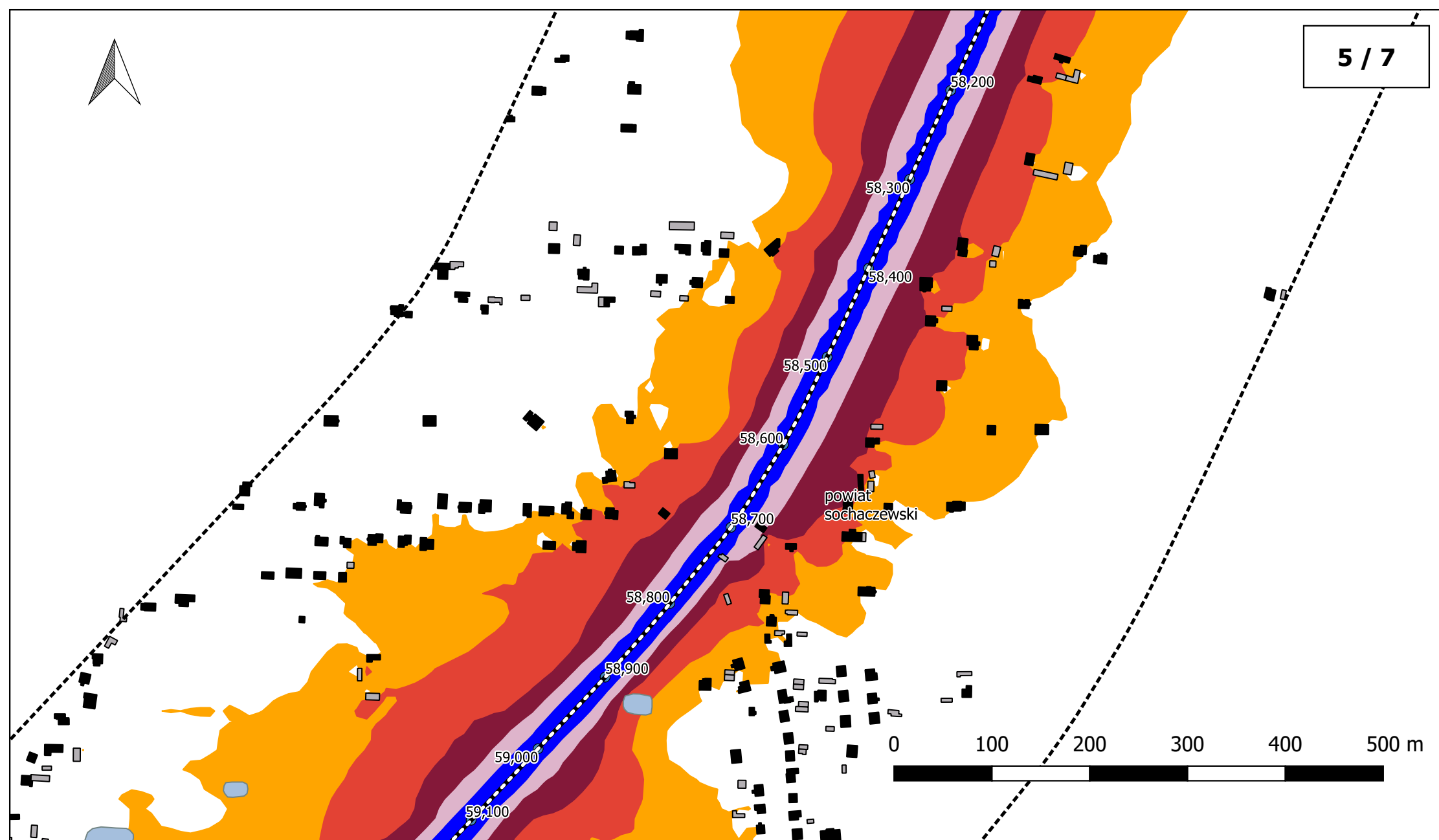
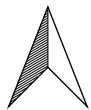
Mapa imisyjna
Zasięg izofon przed zastosowaniem działań naprawczych



gmina Sochaczew

WARSZAWA GOŁĄBKI - BEDNARY

Linia kolejowa nr 3



Wskaźnik Ldwn

Przedziały imisji:

- 55 - 60 dB
- 60 - 65 dB
- 65 - 70 dB
- 70 - 75 dB
- >75 dB

skala 1 : 5 000

powiat
sochaczewski

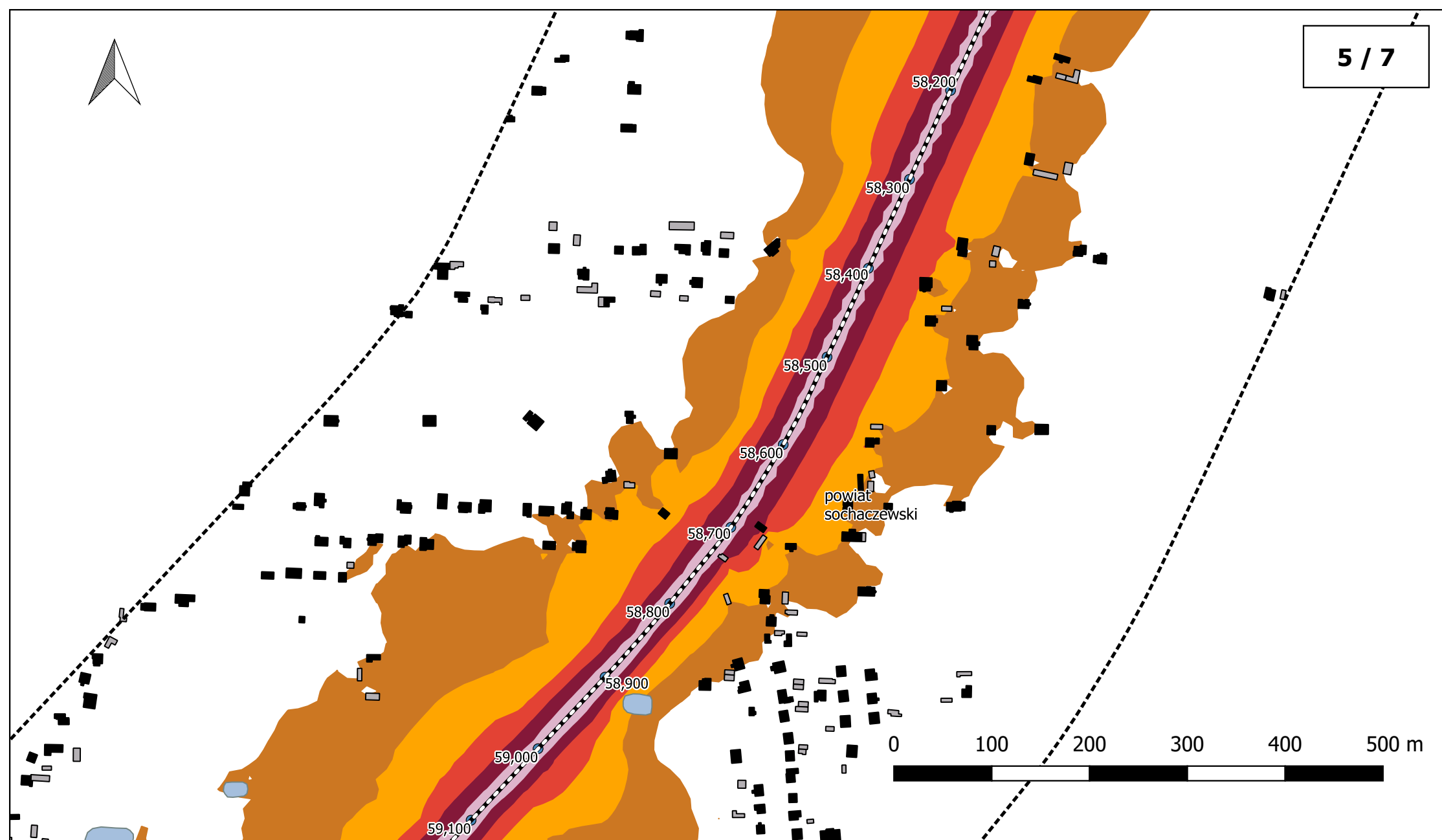
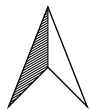
Mapa imisyjna
Zasięg izofon przed zastosowaniem działań naprawczych



gmina Nowa Sucha

WARSZAWA GOŁĄBKI - BEDNARY

Linia kolejowa nr 3



Wskaźnik Ln

Przedziały imisji:

- 50 - 55 dB
- 55 - 60 dB
- 60 - 65 dB
- 65 - 70 dB
- >70 dB

skala 1 : 5 000

powiat
sochaczewski

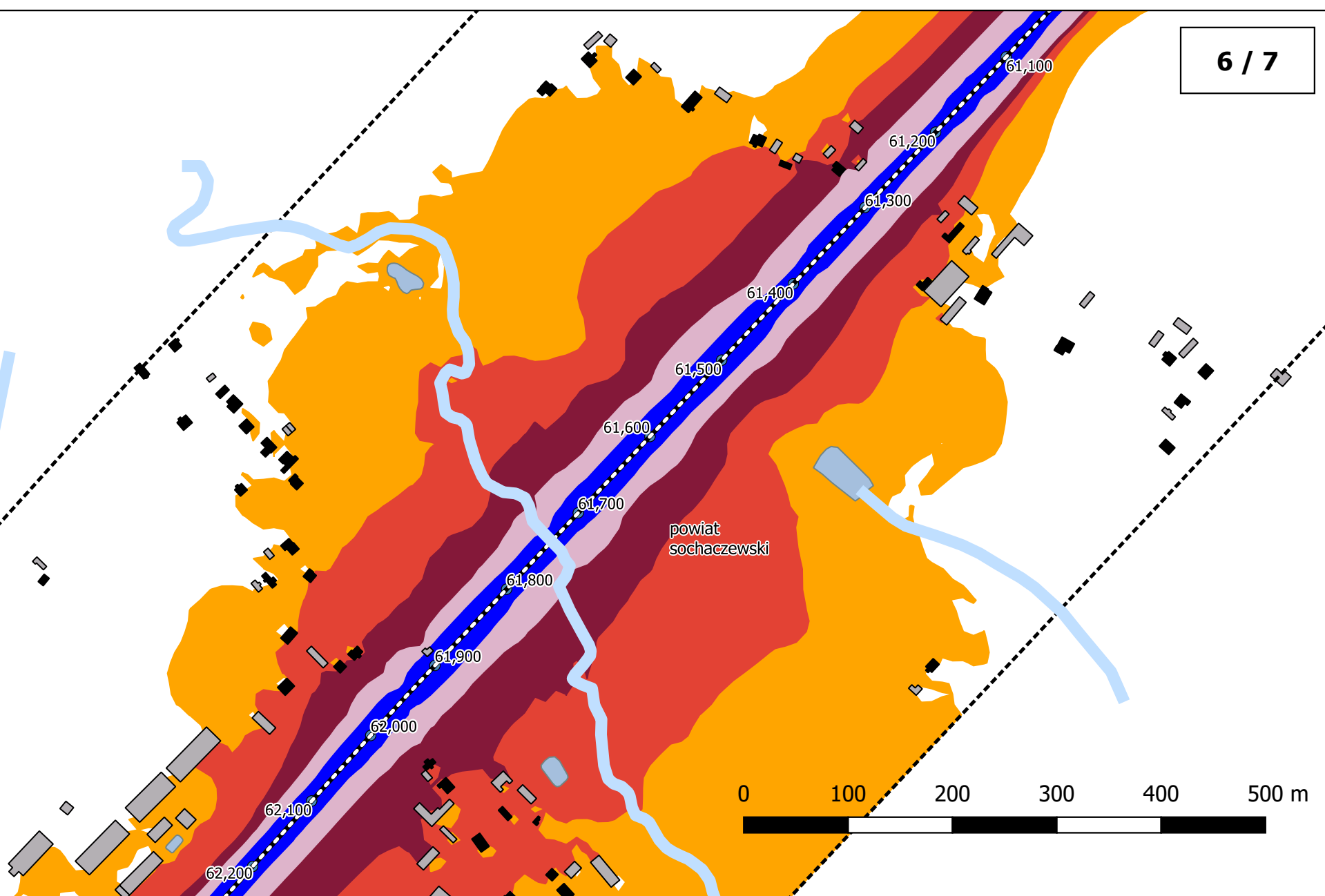
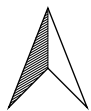
Mapa imisyjna
Zasięg izofon przed zastosowaniem działań naprawczych



gmina Nowa Sucha

WARSZAWA GOŁĄBKI - BEDNARY

Linia kolejowa nr 3

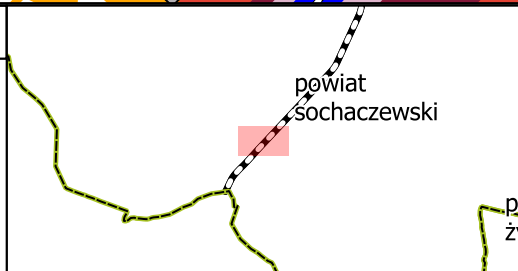


Wskaźnik Ldwn

Przedziały imisji:

- 55 - 60 dB
- 60 - 65 dB
- 65 - 70 dB
- 70 - 75 dB
- >75 dB

skala 1 : 5 000



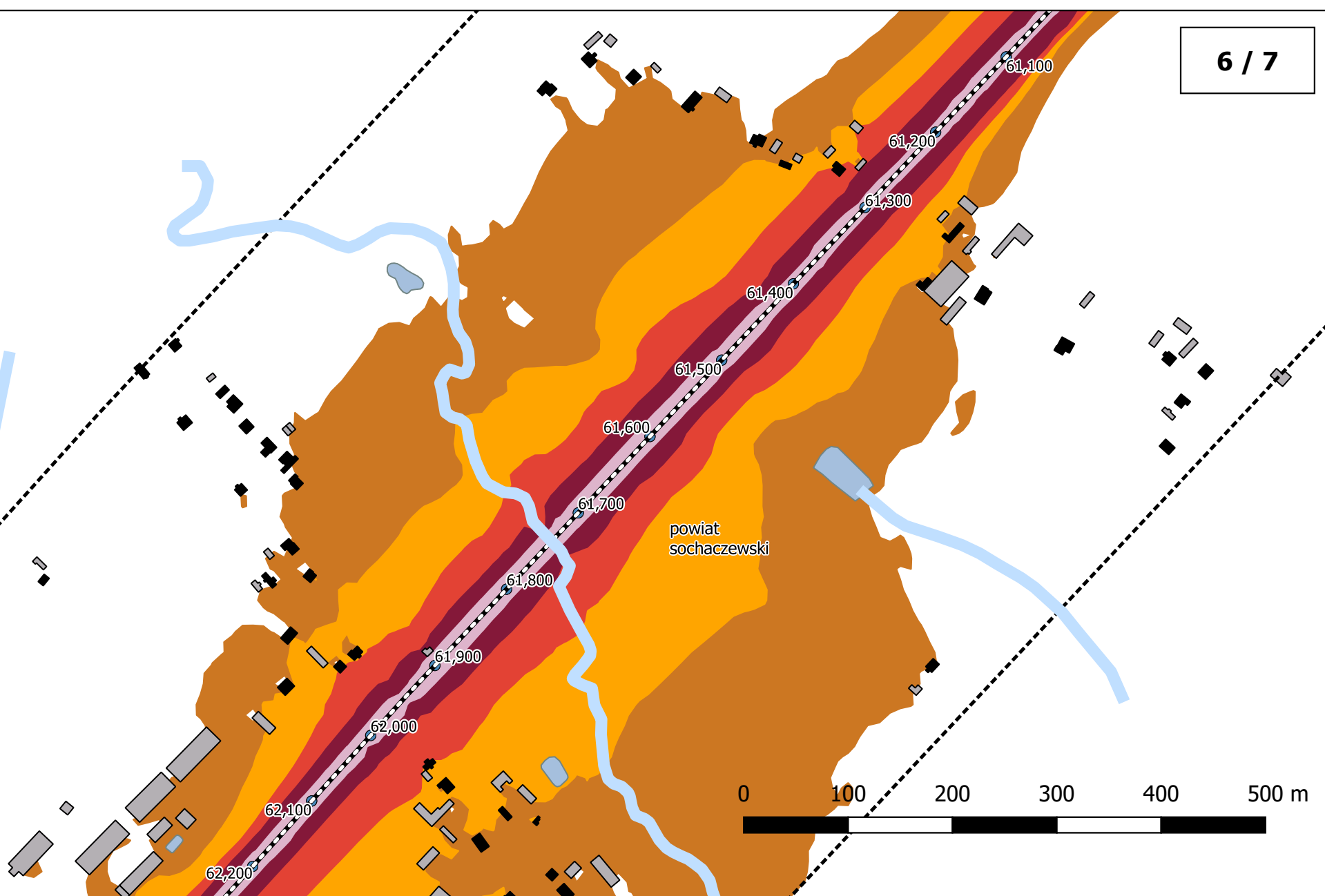
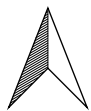
Mapa imisyjna
Zasięg izofon przed zastosowaniem działań naprawczych



gmina Nowa Sucha

WARSZAWA GOŁĄBKI - BEDNARY

Linia kolejowa nr 3

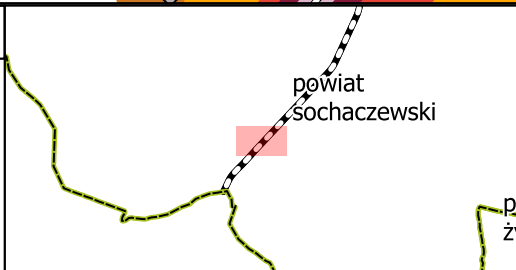


Wskaźnik Ln

Przedziały imisji:

- 50 - 55 dB
- 55 - 60 dB
- 60 - 65 dB
- 65 - 70 dB
- >70 dB

skala 1 : 5 000



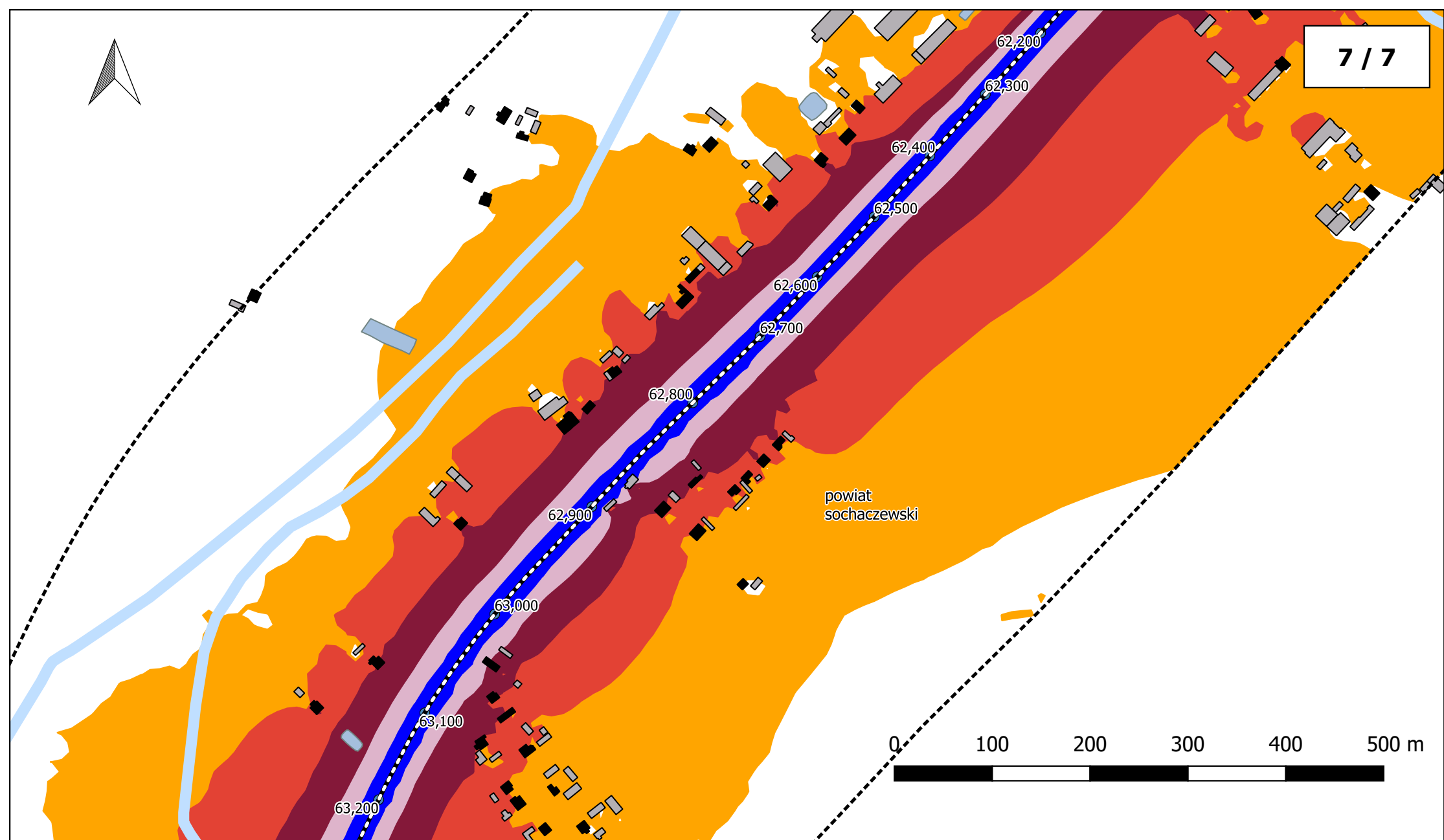
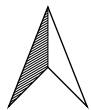
Mapa imisyjna
Zasięg izofon przed zastosowaniem działań naprawczych



gmina Nowa Sucha

WARSZAWA GOŁĄBKI - BEDNARY

Linia kolejowa nr 3



Wskaźnik Ldwn

Przedziały imisyji:

- 55 - 60 dB
- 60 - 65 dB
- 65 - 70 dB
- 70 - 75 dB
- >75 dB

skala 1 : 5 000



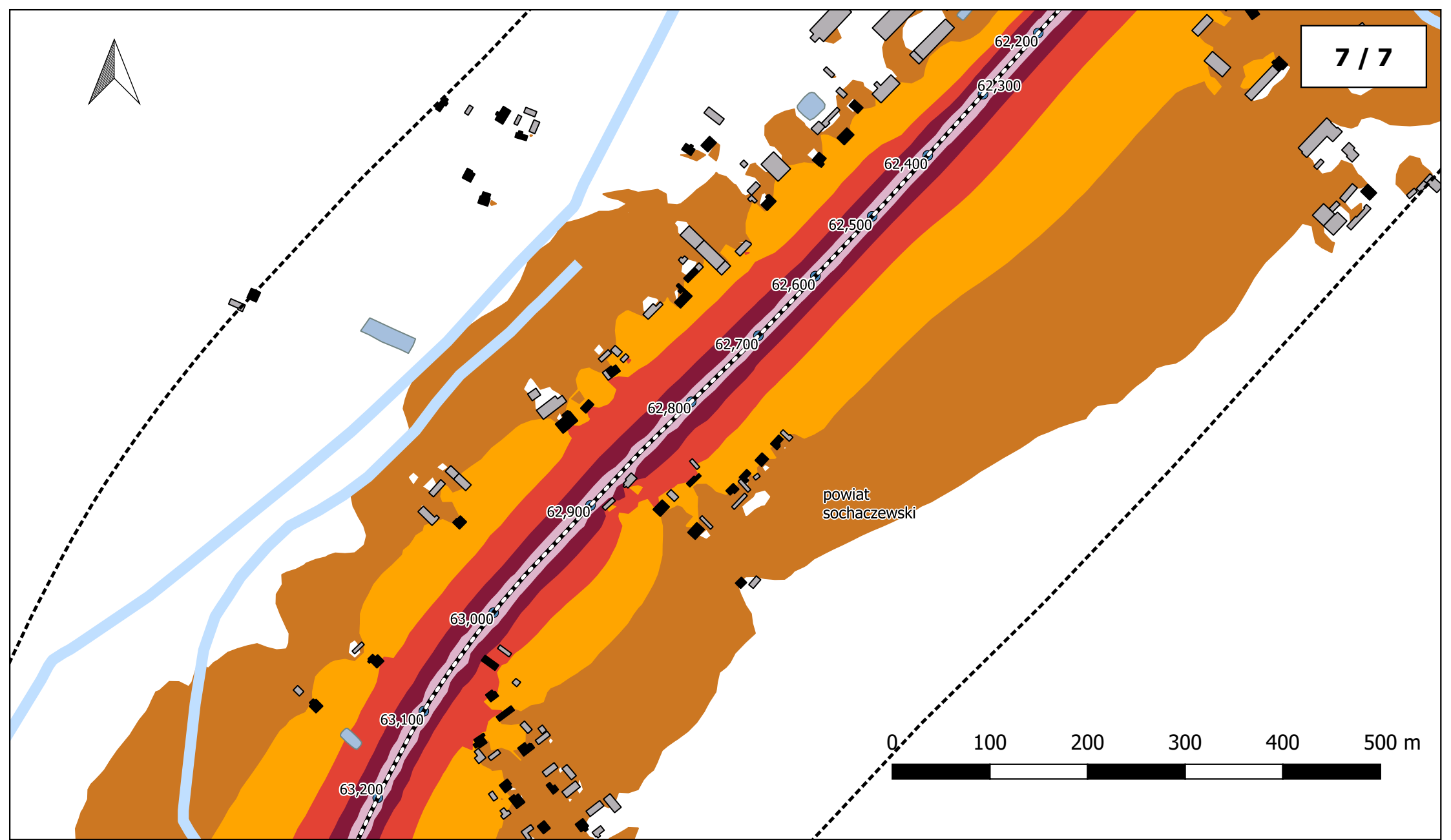
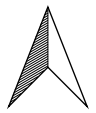
Mapa imisyjna
Zasięg izofon przed zastosowaniem działań naprawczych



gmina Nowa Sucha

WARSZAWA GOŁĄBKI - BEDNARY

Linia kolejowa nr 3



Wskaźnik Ln

Przedziały imisji:

- 50 - 55 dB
- 55 - 60 dB
- 60 - 65 dB
- 65 - 70 dB
- >70 dB

skala 1 : 5 000



Mapa imisyjna
Zasięg izofon przed zastosowaniem działań naprawczych



gmina Nowa Sucha

WARSZAWA GOŁĄBKI - BEDNARY






Linia kolejowa nr 3

Mapa przedstawiająca efekt proponowanych działań naprawczych w ramach Programu ochrony środowiska przed hałasem dla terenów poza aglomeracjami, o których mowa w art. 179 ust. 1 Prawo ochrony środowiska, tj. obszarów linii kolejowych zaliczanych do obiektów, których eksploatacja może powodować negatywne oddziaływanie akustyczne






Skorowidz arkuszy

Legenda




Budynki - funkcja:

-  budynki mieszkalne
-  budynki niechronione
-  budynki szkół i przedszkoli
-  budynki szpitali i zakładów opieki medycznej
-  Kilometraż linii






Przedziały emisji - pora dnia:




-  55 - 60 dB
-  60 - 65 dB
-  65 - 70 dB
-  70 - 75 dB
-  >75 dB

Analizowane linie kolejowe

-  Istniejące ekrany akustyczne
-  Proponowane ekrany akustyczne
-  Proponowane tłumiki

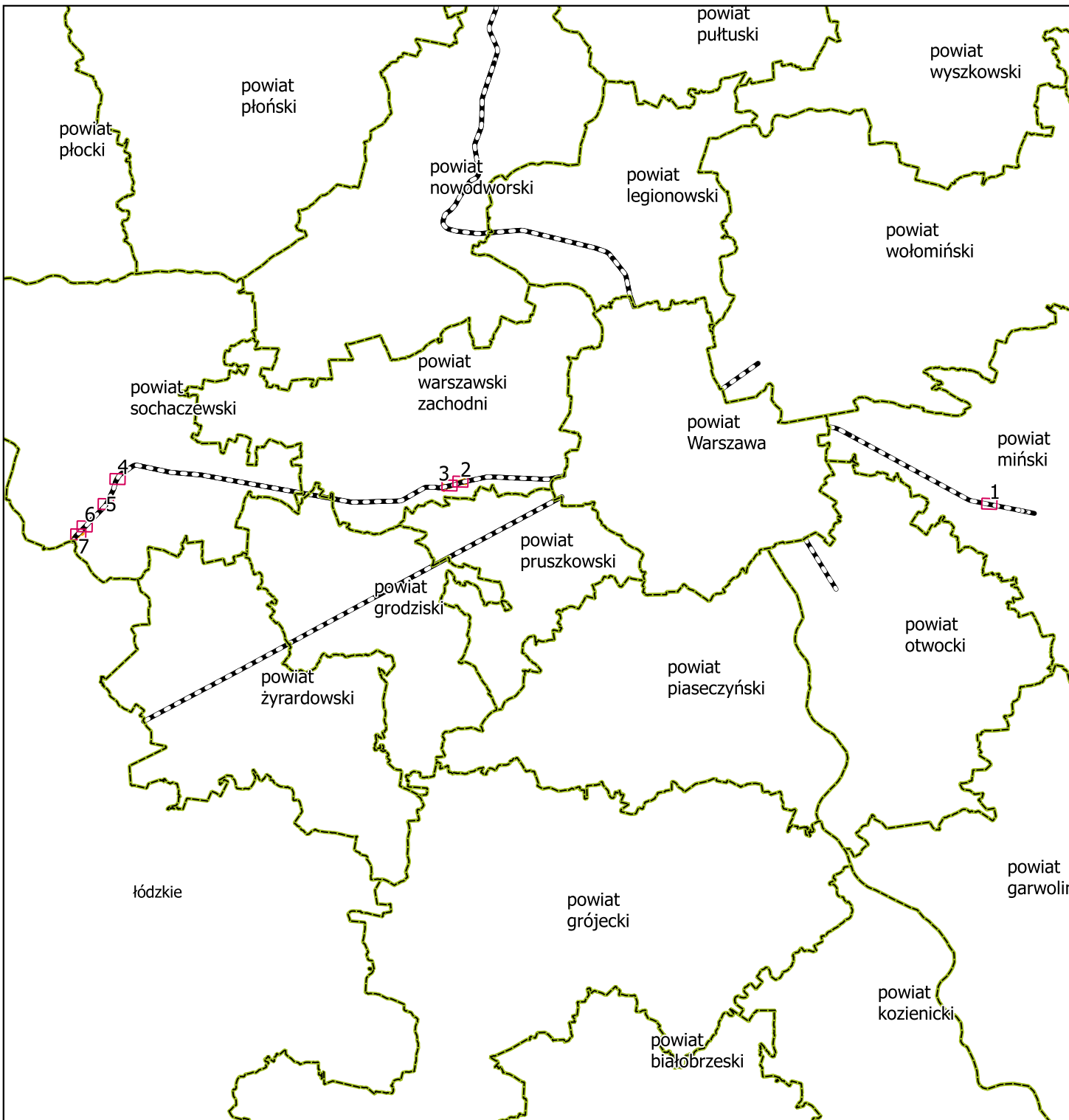
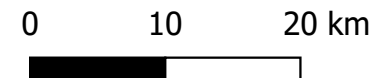
Przedziały emisji - pora nocy:

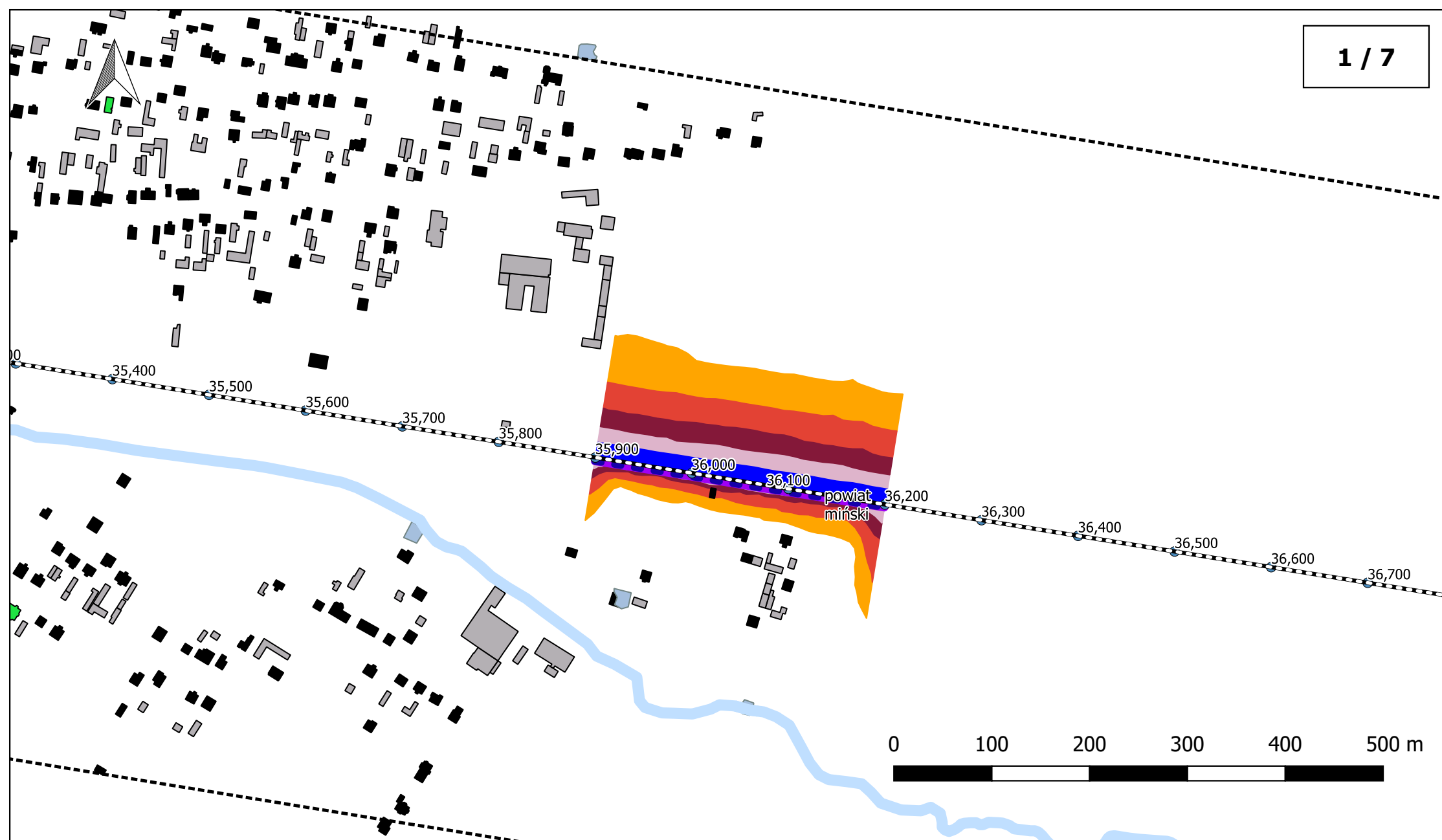
-  50 - 55 dB
-  55 - 60 dB
-  60 - 65 dB
-  65 - 70 dB
-  >70 dB

-  Powiaty
-  Województwa
-  Arkusz mapy

Granice opracowania

-  Rzeki
-  Drogi
-  Wody
-  powiaty



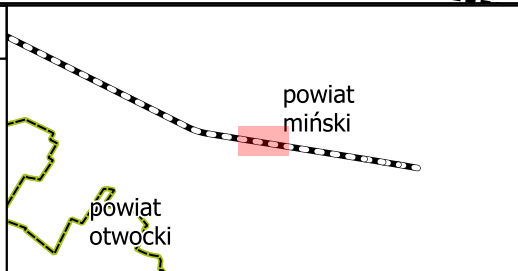


Wskaźnik Ldwn

Przedziały imisji:

- 55 - 60 dB
- 60 - 65 dB
- 65 - 70 dB
- 70 - 75 dB
- >75 dB

skala 1 : 5 000



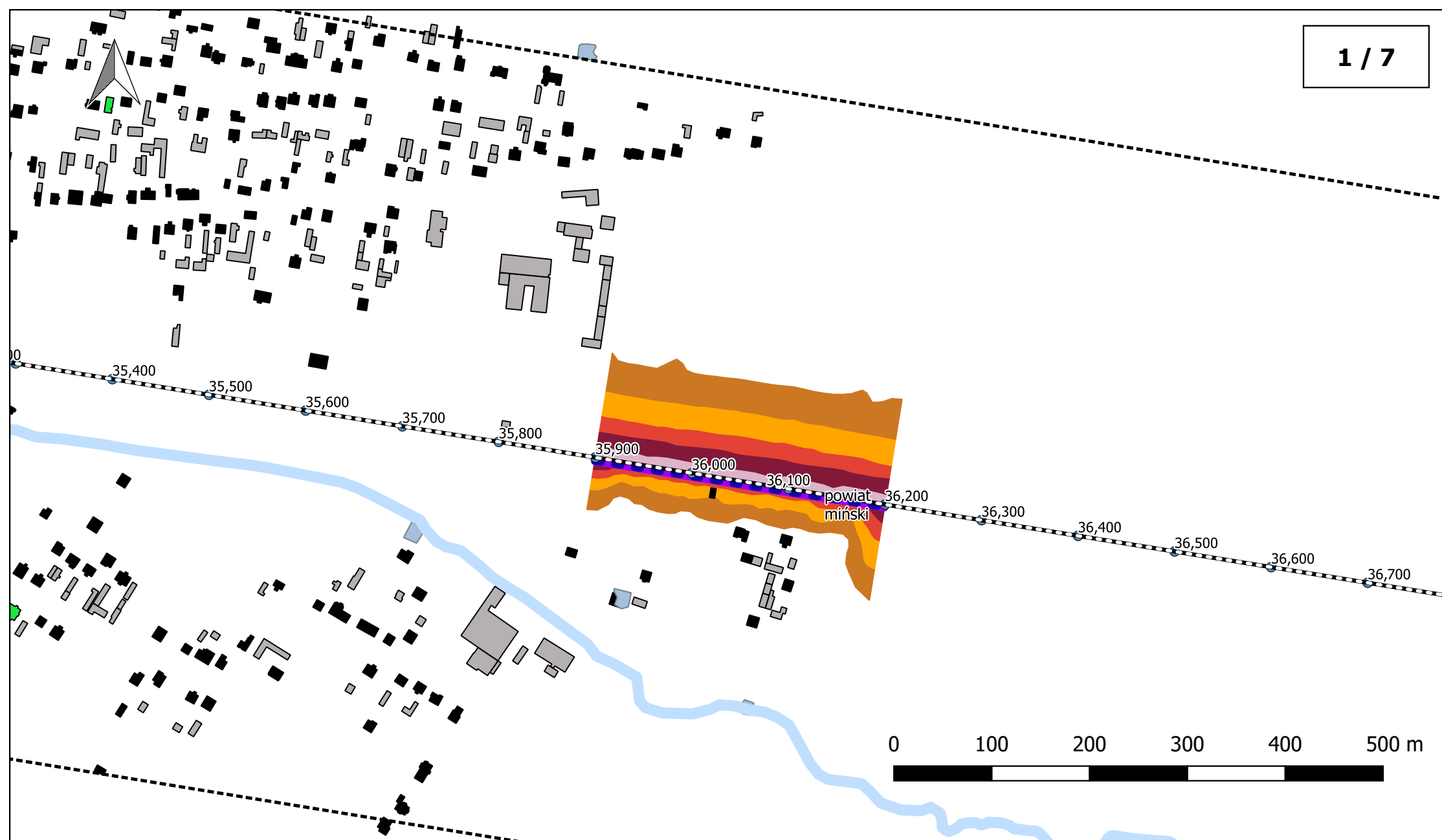
Mapy przedstawiające efekt proponowanych działań naprawczych w ramach Programu ochrony środowiska przed hałasem dla województwa mazowieckiego



gmina Dębe Wielkie

**WARSZAWA REMBERTÓW - MIŃSK
MAZOWIECKI R4**

Linia kolejowa nr 2

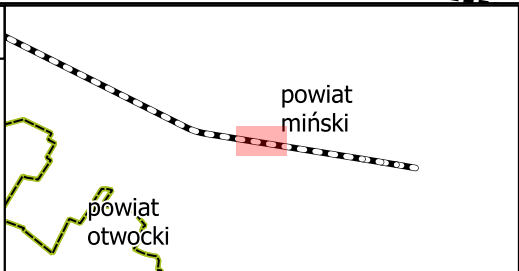


Wskaźnik Ln

Przedziały imisji:

- 50 - 55 dB
- 55 - 60 dB
- 60 - 65 dB
- 65 - 70 dB
- >70 dB

skala 1 : 5 000



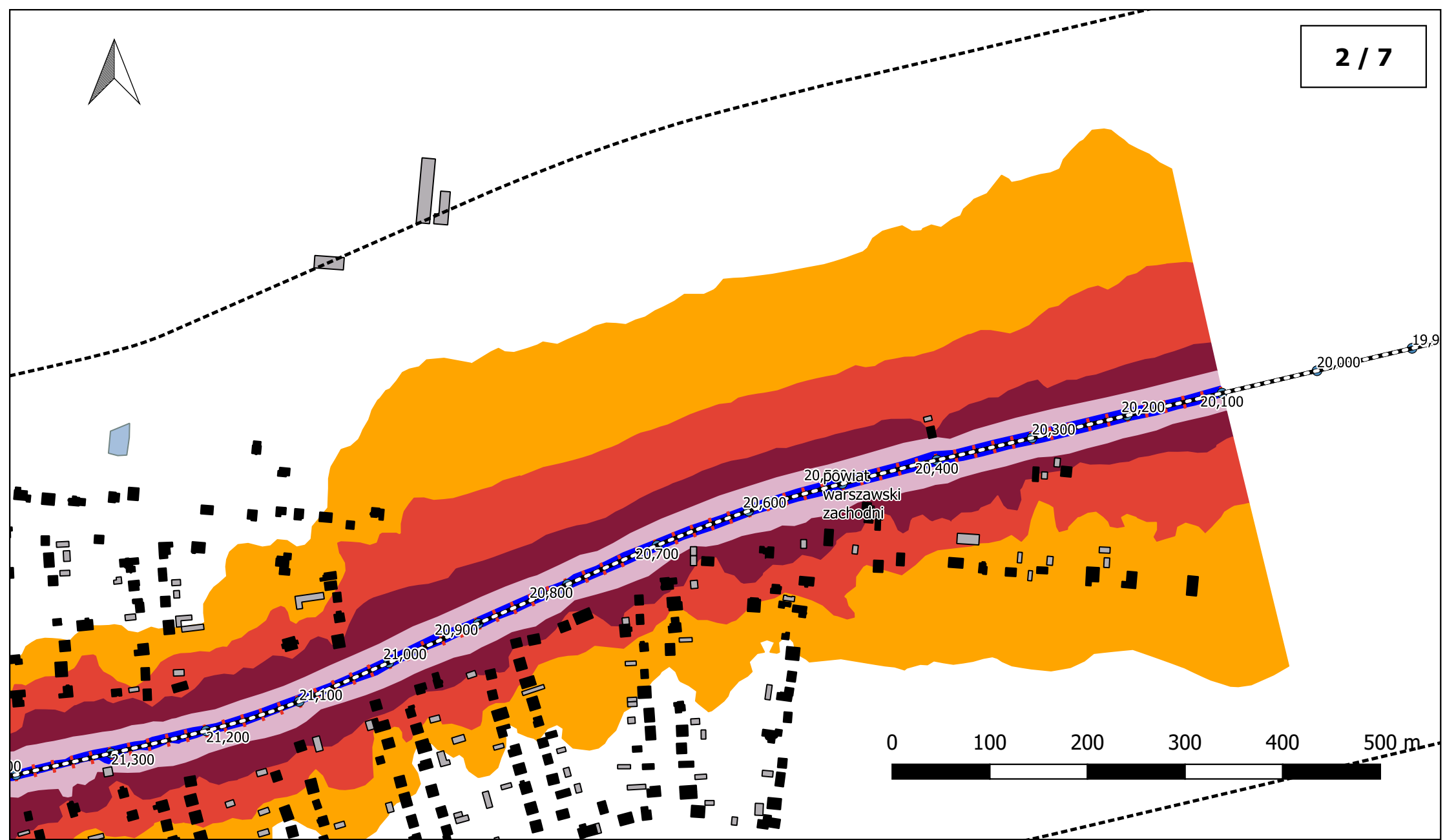
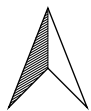
Mapy przedstawiające efekt proponowanych działań naprawczych w ramach Programu ochrony środowiska przed hałasem dla województwa mazowieckiego



gmina Dębe Wielkie

**WARSZAWA REMBERTÓW - MIŃSK
MAZOWIECKI R4**

Linia kolejowa nr 2



Wskaźnik Ldwn

Przedziały imisji:

- 55 - 60 dB
- 60 - 65 dB
- 65 - 70 dB
- 70 - 75 dB
- >75 dB

skala 1 : 5 000

powiat
warszawski
zachodni

powiat
pruszkowski

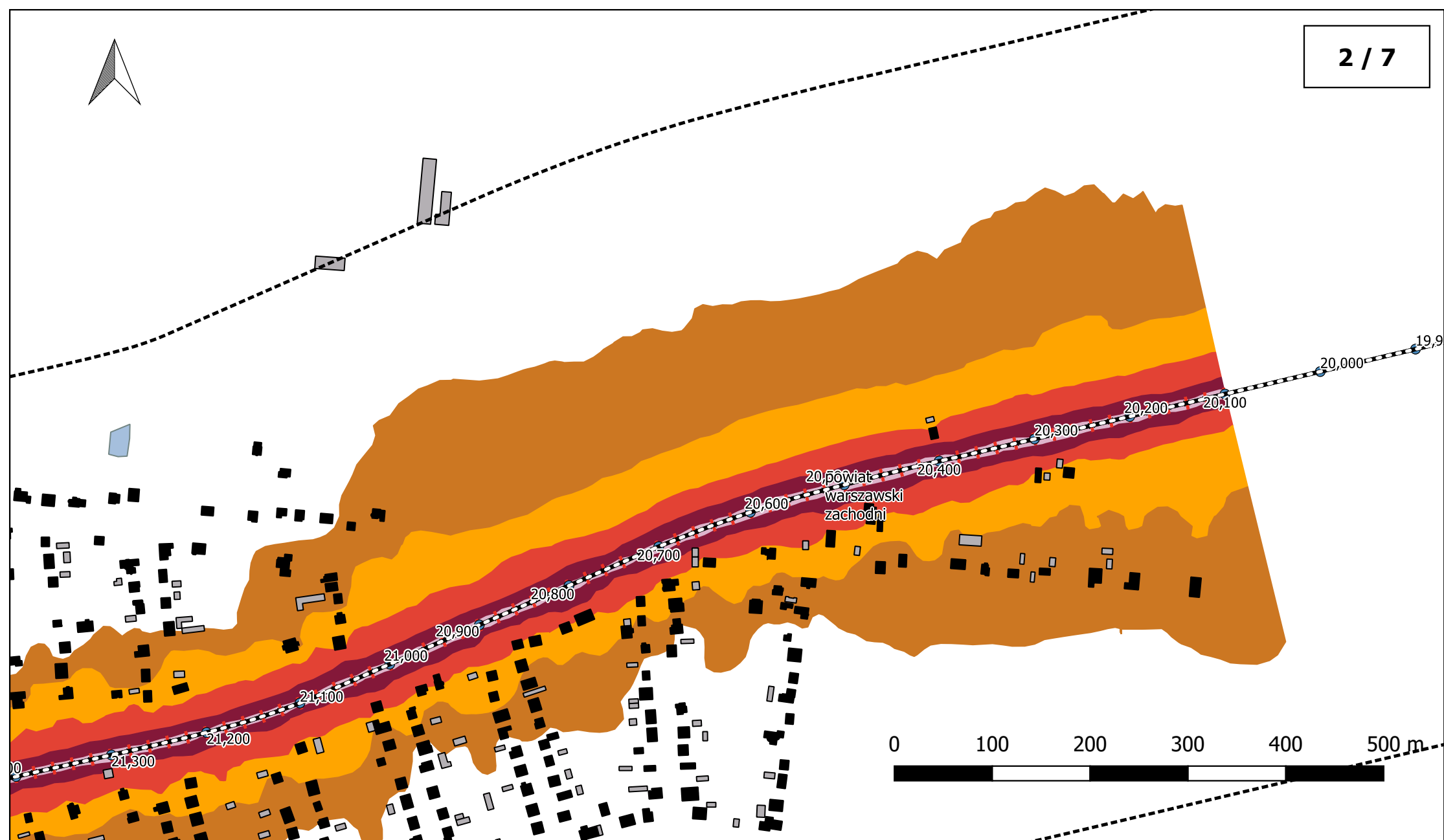
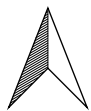
Mapy przedstawiające efekt proponowanych działań naprawczych w ramach Programu ochrony środowiska przed hałasem dla województwa mazowieckiego



gmina Ożarów Mazowiecki

WARSZAWA GOŁĄBKI - BEDNARY

Linia kolejowa nr 3



Wskaźnik Ln

Przedziały imisji:

- 50 - 55 dB
- 55 - 60 dB
- 60 - 65 dB
- 65 - 70 dB
- >70 dB

skala 1 : 5 000

powiat
warszawski
zachodni

powiat
pruszkowski

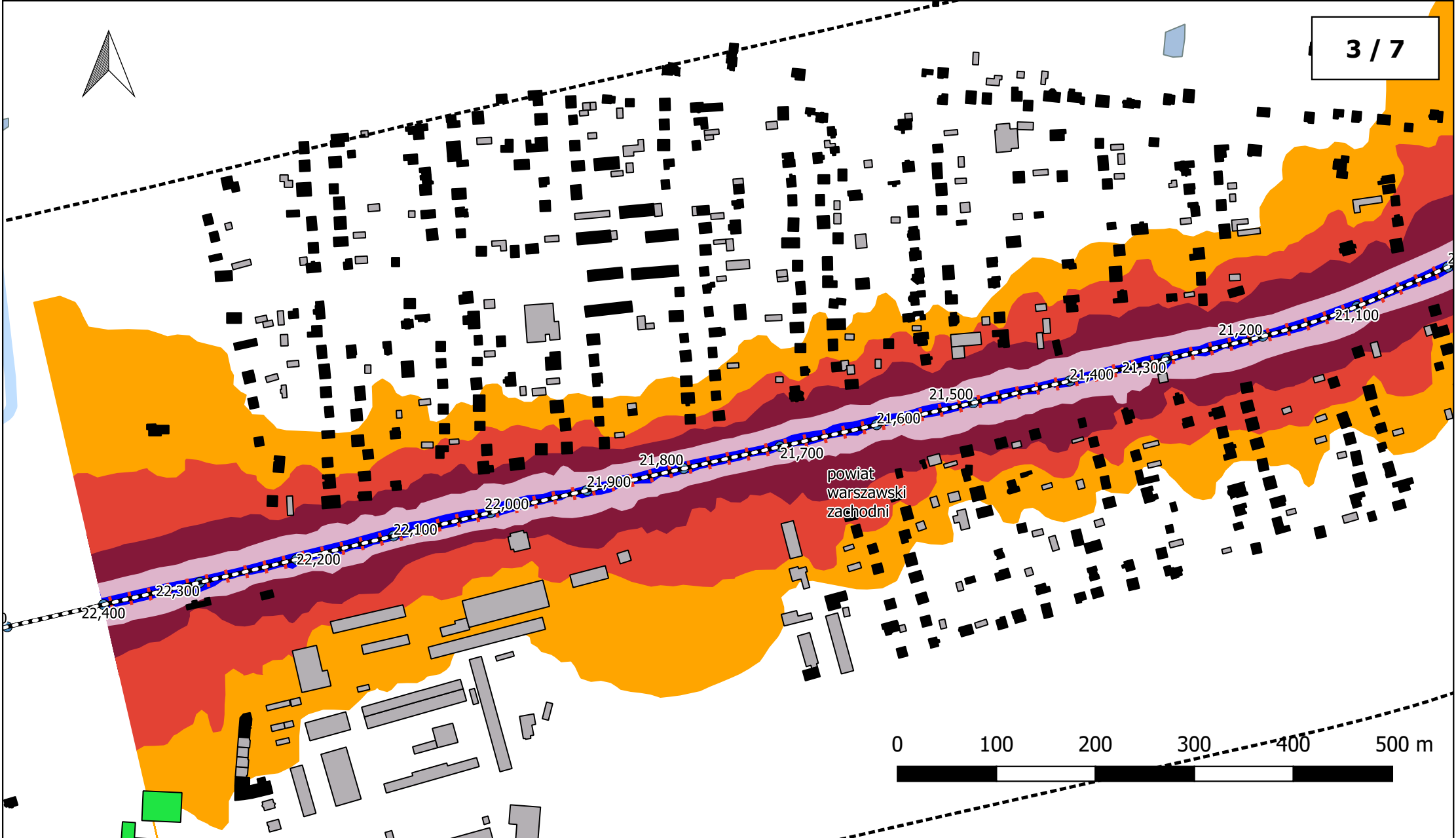
Mapy przedstawiające efekt proponowanych działań naprawczych w ramach Programu ochrony środowiska przed hałasem dla województwa mazowieckiego



gmina Ożarów Mazowiecki

WARSZAWA GOŁĄBKI - BEDNARY

Linia kolejowa nr 3



Wskaźnik Ldwn

Przedziały imisji:

- 55 - 60 dB
- 60 - 65 dB
- 65 - 70 dB
- 70 - 75 dB
- >75 dB

skala 1 : 5 000

powiat warszawski zachodni

powiat pruszkowski

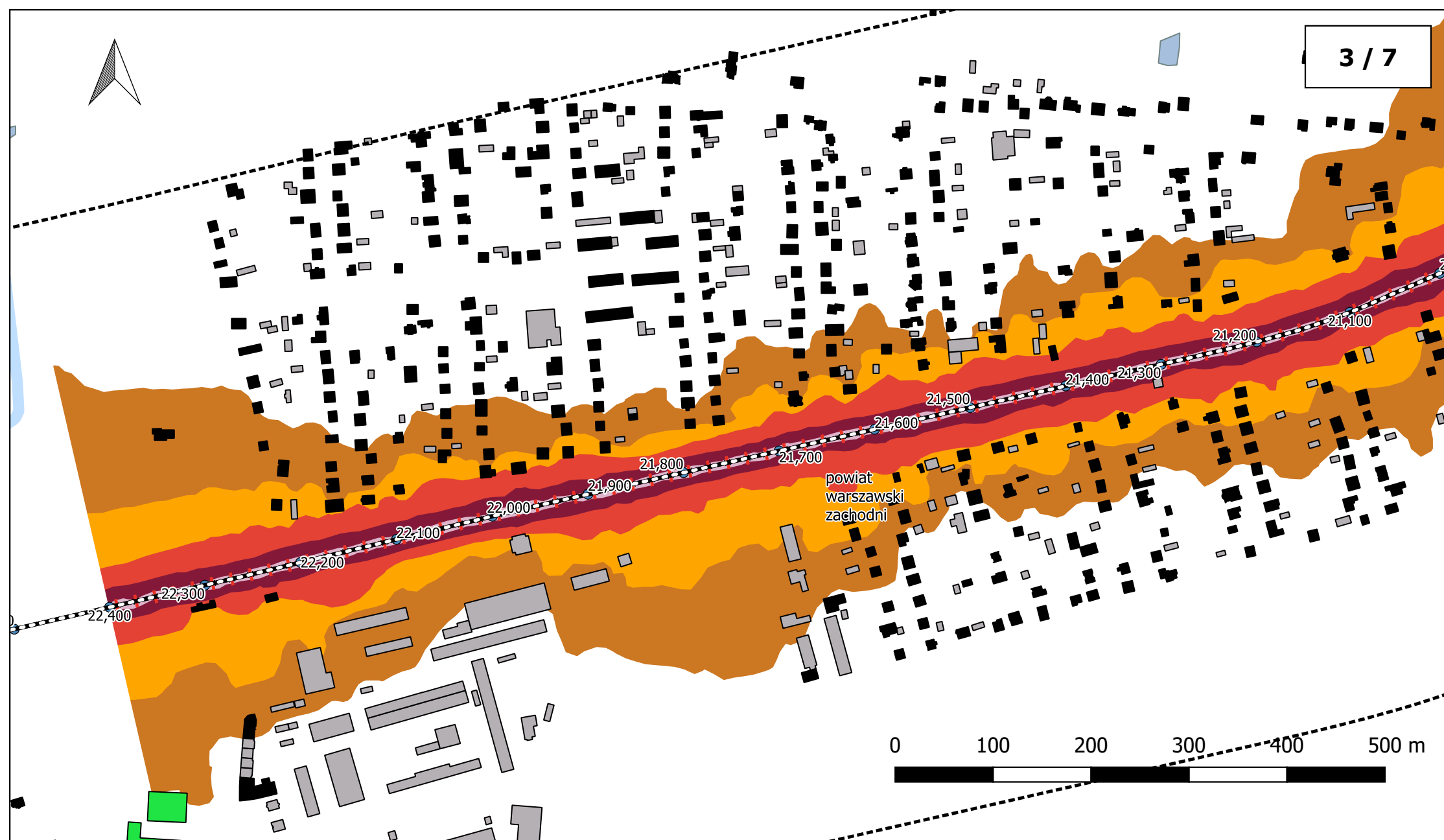
Mapy przedstawiające efekt proponowanych działań naprawczych w ramach Programu ochrony środowiska przed hałasem dla województwa mazowieckiego



gmina Ożarów Mazowiecki

WARSZAWA GOŁĄBKI - BEDNARY

Linia kolejowa nr 3



Wskaźnik Ln

Przedziały imisji:

- 50 - 55 dB
- 55 - 60 dB
- 60 - 65 dB
- 65 - 70 dB
- >70 dB

skala 1 : 5 000powiat
warszawski
zachodnipowiat
pruszkowski

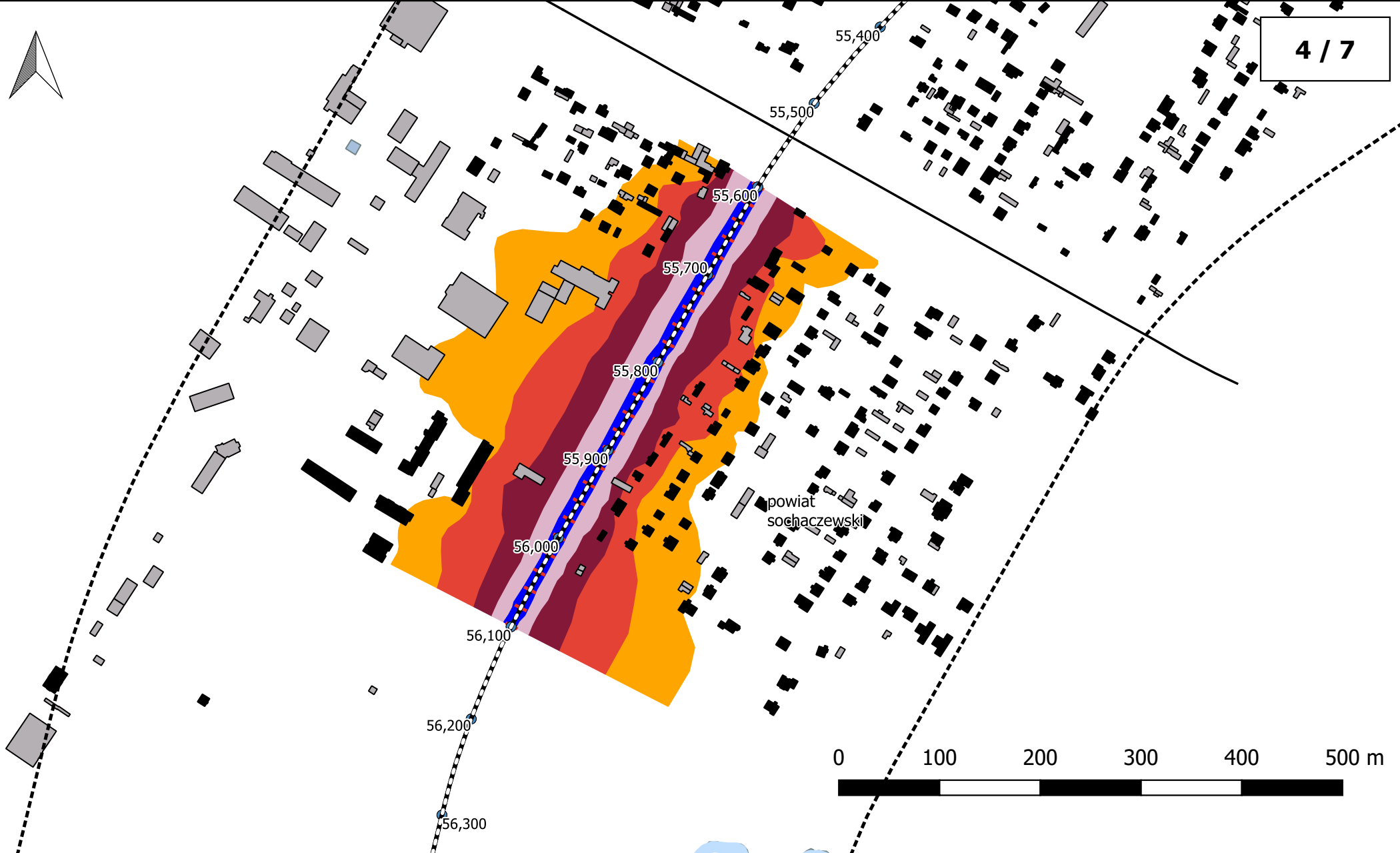
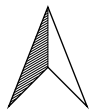
Mapy przedstawiające efekt proponowanych działań naprawczych w ramach
Programu ochrony środowiska przed hałasem dla województwa mazowieckiego



gmina Ożarów Mazowiecki

WARSZAWA GOŁĄBKI - BEDNARY

Linia kolejowa nr 3



Wskaźnik Ldwn

Przedziały imisji:

- 55 - 60 dB
- 60 - 65 dB
- 65 - 70 dB
- 70 - 75 dB
- >75 dB

skala 1 : 5 000

powiat
sochaczewski


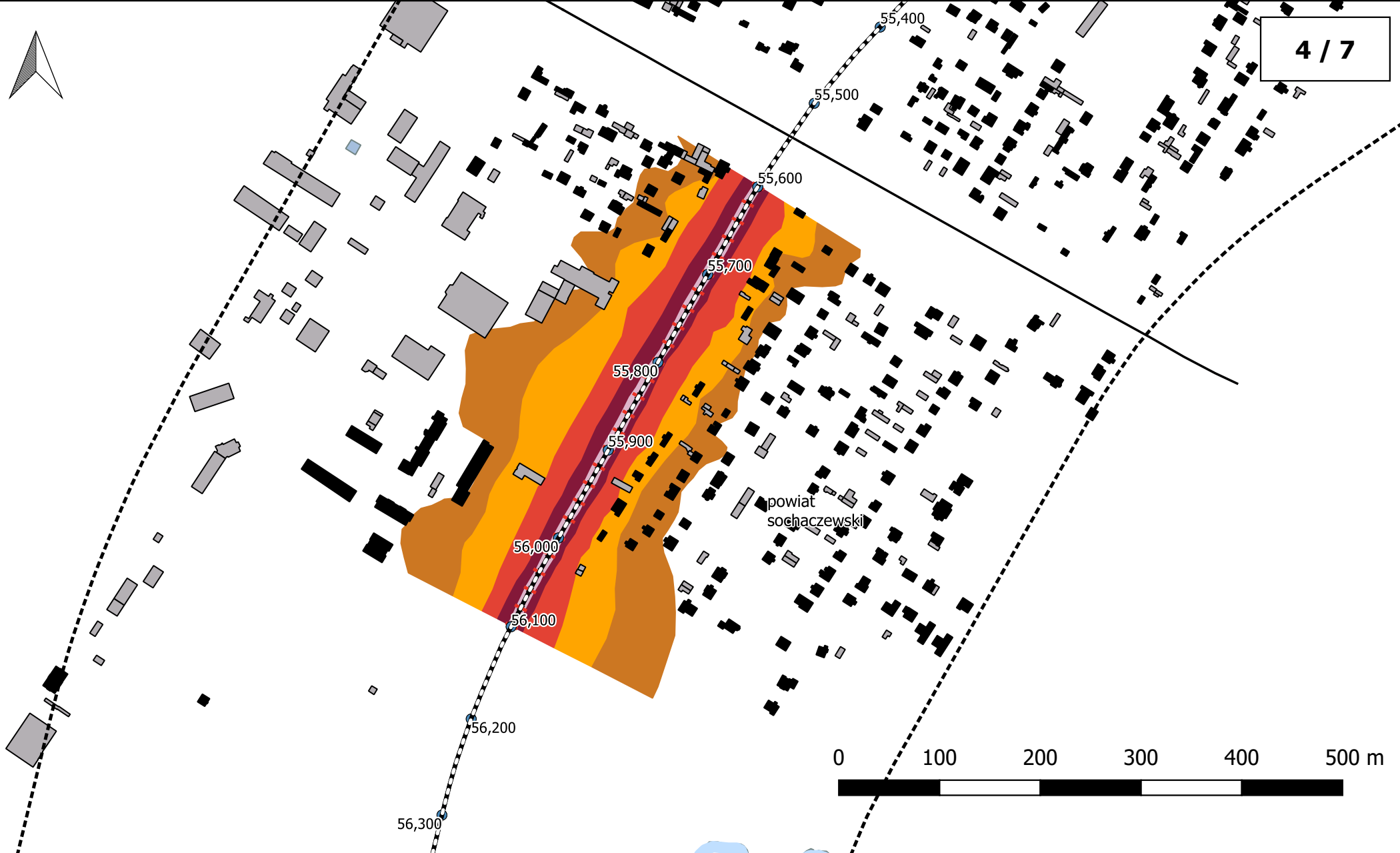
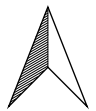
Mapy przedstawiające efekt proponowanych działań naprawczych w ramach Programu ochrony środowiska przed hałasem dla województwa mazowieckiego



gmina Sochaczew






WARSZAWA GOŁĄBKI - BEDNARY

Linia kolejowa nr 3



Wskaźnik Ln

Przedziały imisji:

-  50 - 55 dB
-  55 - 60 dB
-  60 - 65 dB
-  65 - 70 dB
-  >70 dB

skala 1 : 5 000

Mapy przedstawiające efekt proponowanych działań naprawczych w ramach Programu ochrony środowiska przed hałasem dla województwa mazowieckiego

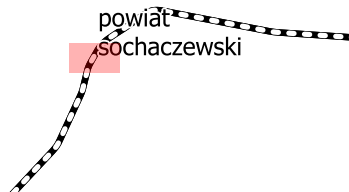


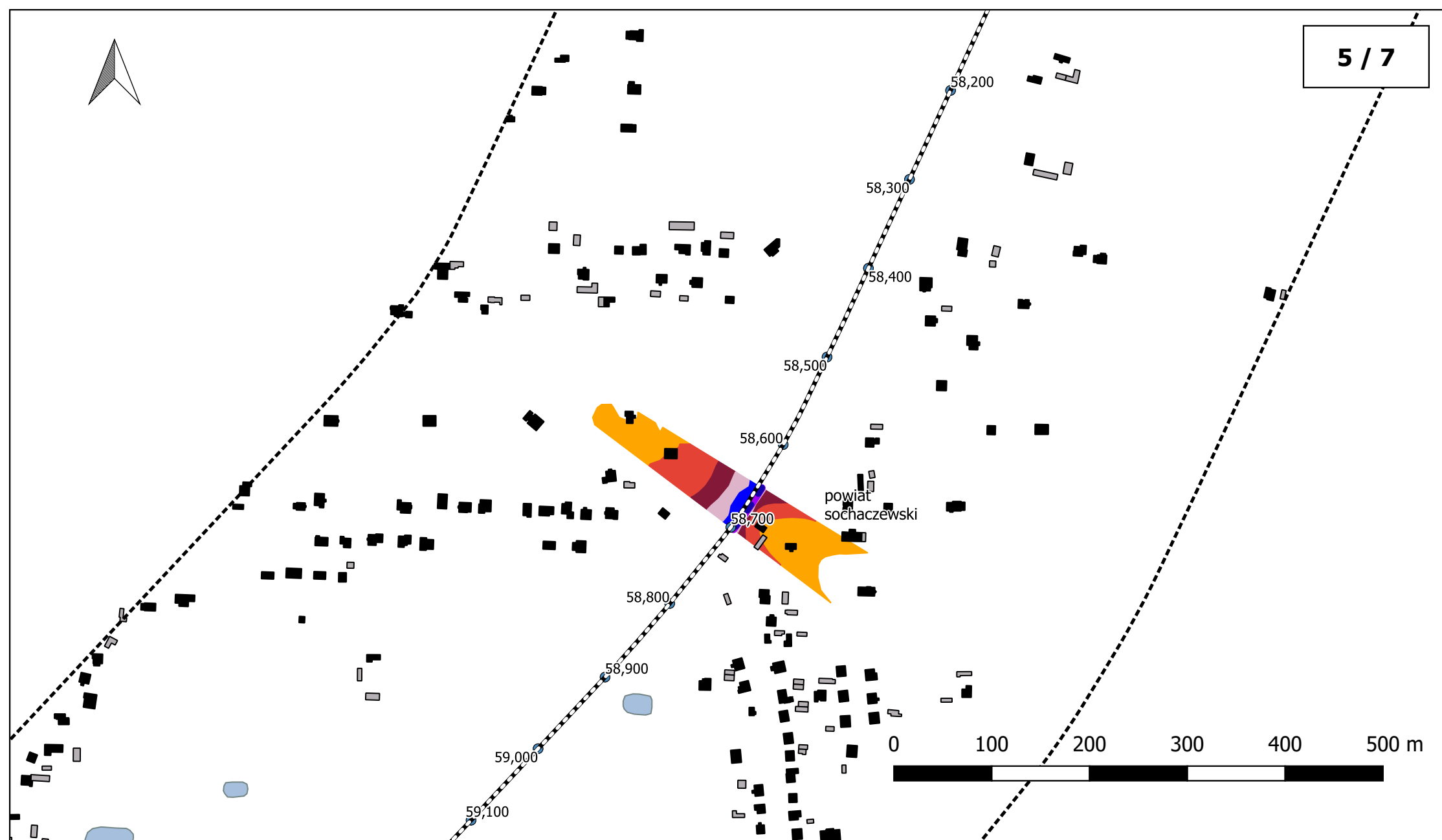
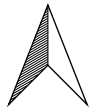
gmina Sochaczew

WARSZAWA GOŁĄBKI - BEDNARY

Linia kolejowa nr 3

powiat
sochaczewski





Wskaźnik Ldwn

Przedziały imisji:

- 55 - 60 dB
- 60 - 65 dB
- 65 - 70 dB
- 70 - 75 dB
- >75 dB

skala 1 : 5 000

powiat
sochaczewski


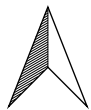
Mapy przedstawiające efekt proponowanych działań naprawczych w ramach Programu ochrony środowiska przed hałasem dla województwa mazowieckiego



gmina Nowa Sucha

WARSZAWA GOŁĄBKI - BEDNARY

Linia kolejowa nr 3



Wskaźnik Ln

Przedziały imisji:

- 50 - 55 dB
- 55 - 60 dB
- 60 - 65 dB
- 65 - 70 dB
- >70 dB

skala 1 : 5 000

powiat
sochaczewski

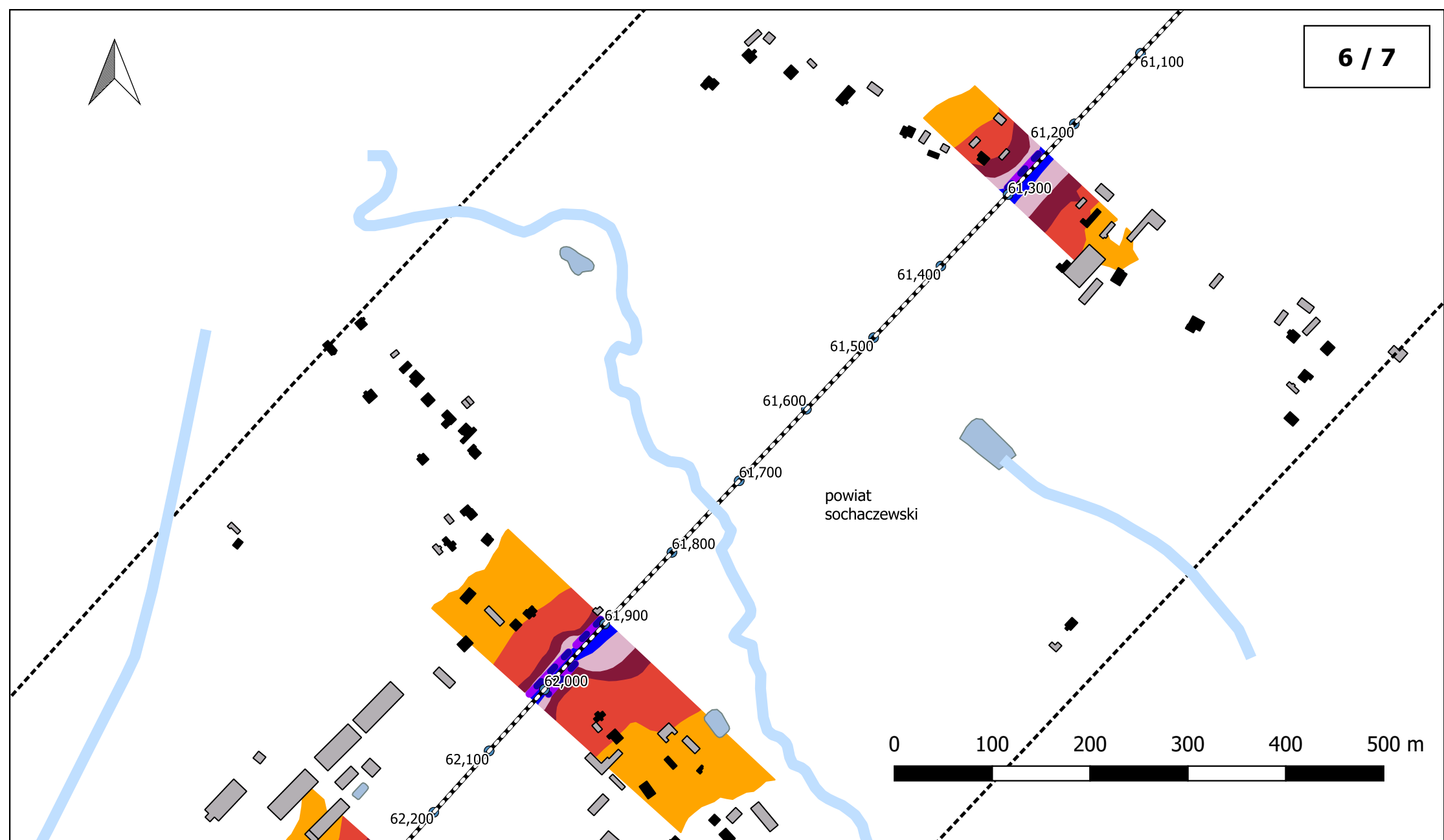
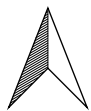
Mapy przedstawiające efekt proponowanych działań naprawczych w ramach Programu ochrony środowiska przed hałasem dla województwa mazowieckiego



gmina Nowa Sucha

WARSZAWA GOŁĄBKI - BEDNARY

Linia kolejowa nr 3

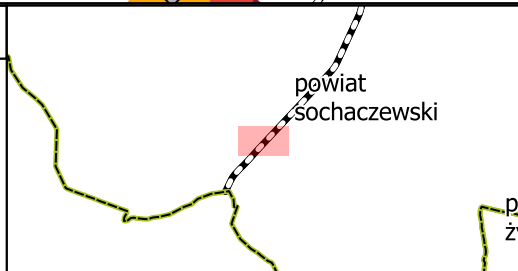


Wskaźnik Ldwn

Przedziały imisji:

- 55 - 60 dB
- 60 - 65 dB
- 65 - 70 dB
- 70 - 75 dB
- >75 dB

skala 1 : 5 000



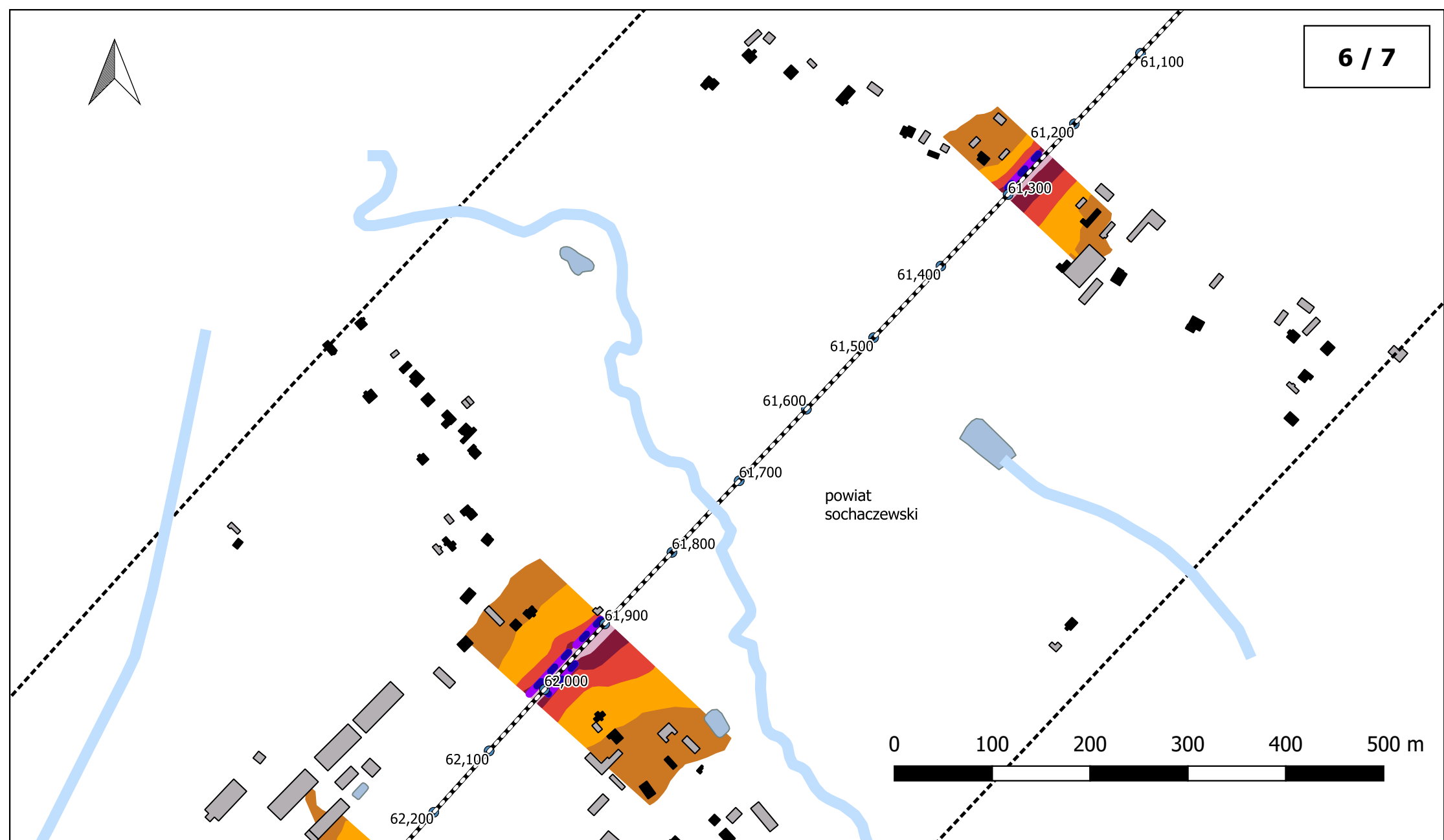
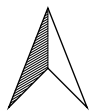
Mapy przedstawiające efekt proponowanych działań naprawczych w ramach Programu ochrony środowiska przed hałasem dla województwa mazowieckiego



gmina Nowa Sucha

WARSZAWA GOŁĄBKI - BEDNARY

Linia kolejowa nr 3

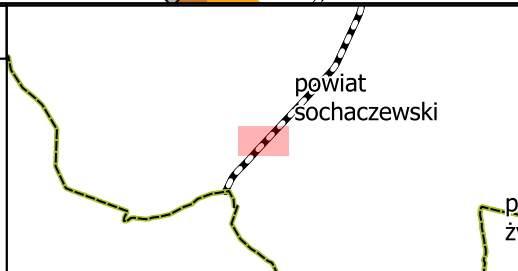


Wskaźnik Ln

Przedziały imisji:

- 50 - 55 dB
- 55 - 60 dB
- 60 - 65 dB
- 65 - 70 dB
- >70 dB

skala 1 : 5 000



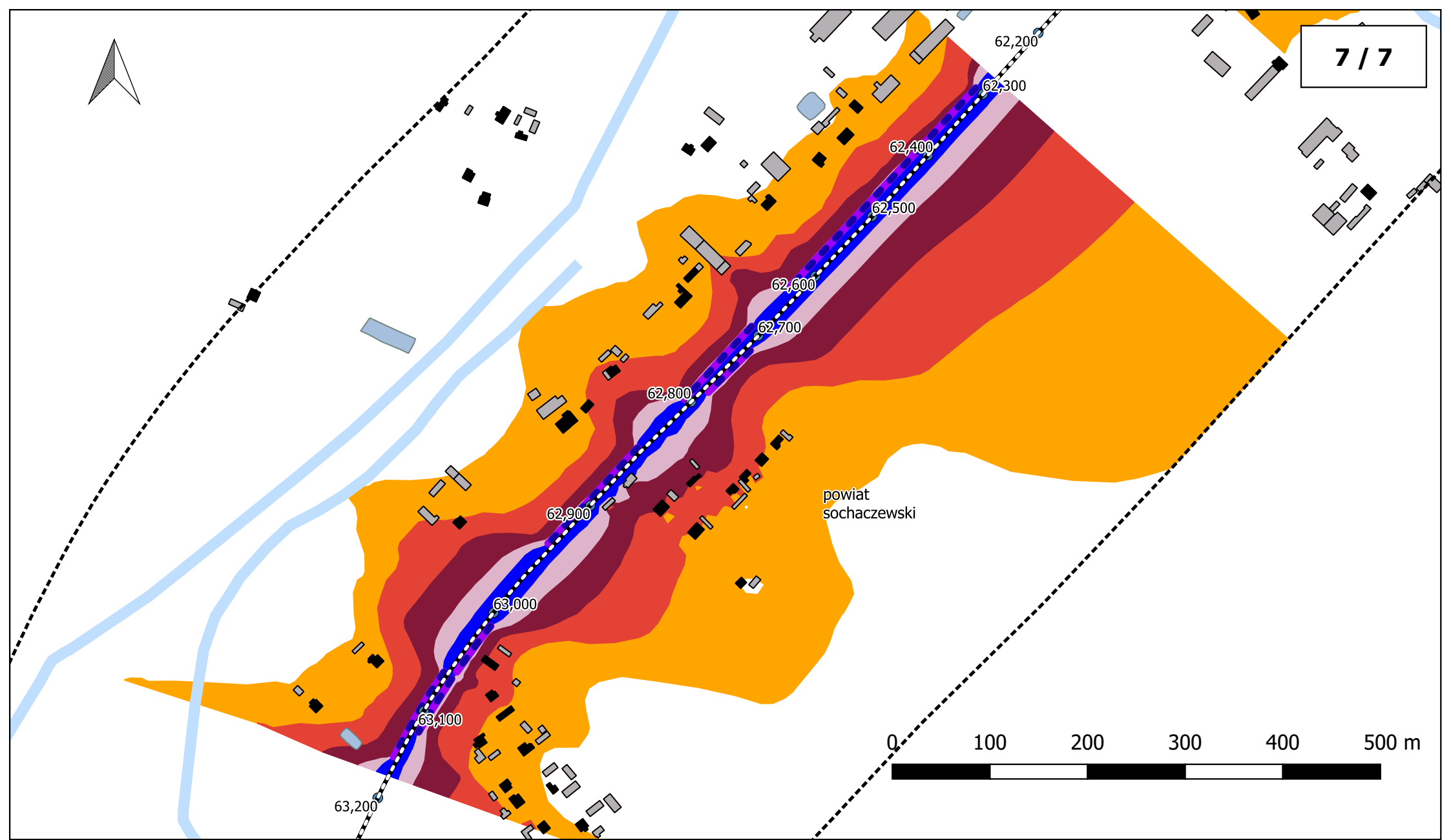
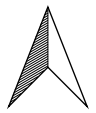
Mapy przedstawiające efekt proponowanych działań naprawczych w ramach Programu ochrony środowiska przed hałasem dla województwa mazowieckiego



gmina Nowa Sucha

WARSZAWA GOŁĄBKI - BEDNARY

Linia kolejowa nr 3



Wskaźnik Ldwn

Przedziały imisji:

- 55 - 60 dB
- 60 - 65 dB
- 65 - 70 dB
- 70 - 75 dB
- >75 dB

skala 1 : 5 000



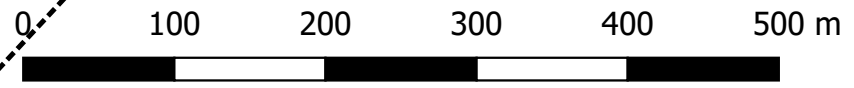
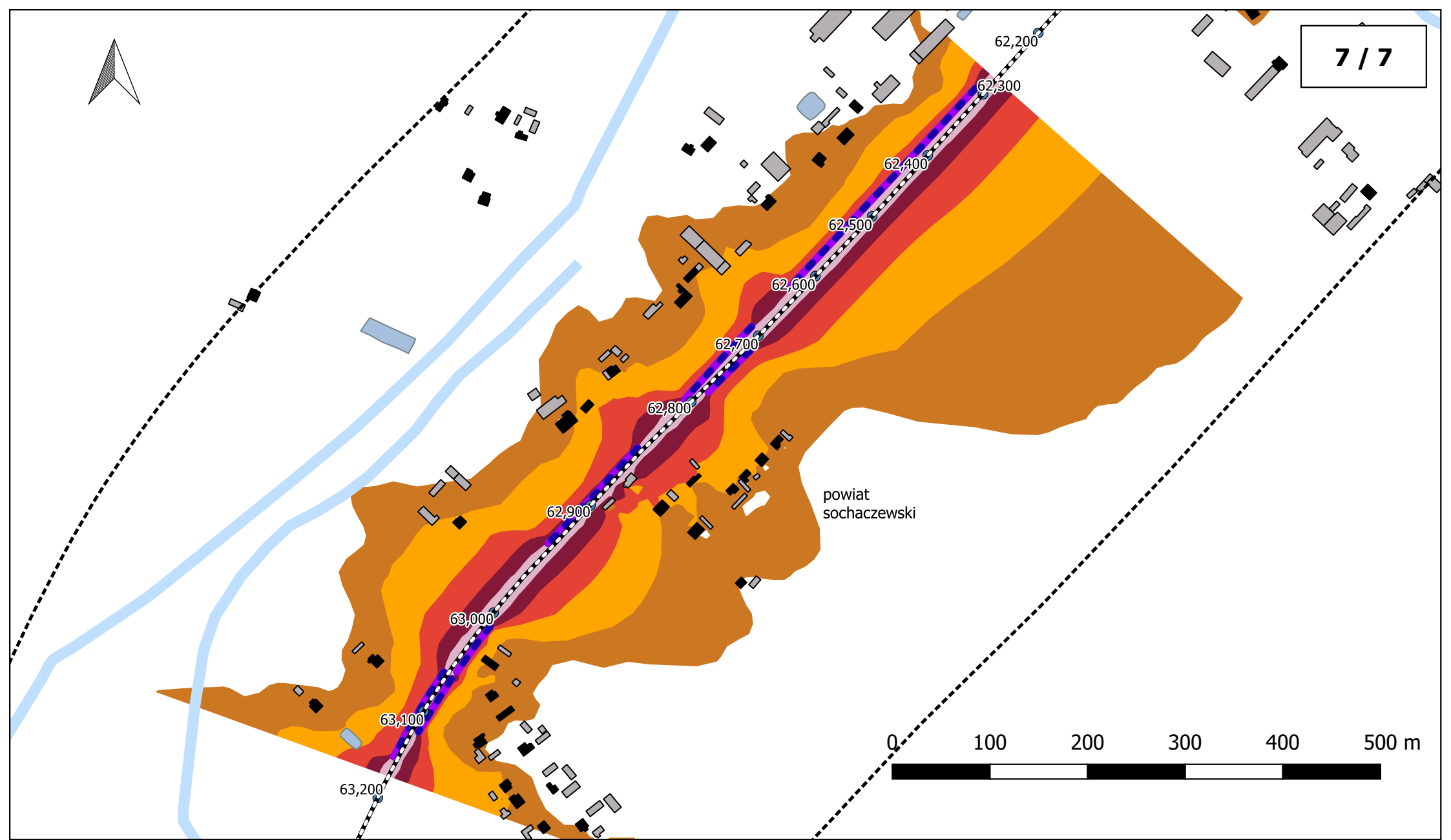
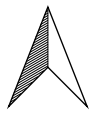
Mapy przedstawiające efekt proponowanych działań naprawczych w ramach Programu ochrony środowiska przed hałasem dla województwa mazowieckiego



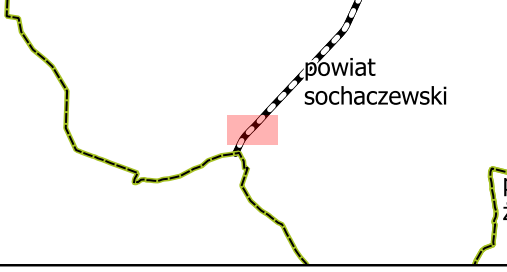
gmina Nowa Sucha

WARSZAWA GOŁĄBKI - BEDNARY

Linia kolejowa nr 3



Wskaźnik Ln	
Przedziały imisji:	
	50 - 55 dB
	55 - 60 dB
	60 - 65 dB
	65 - 70 dB
	>70 dB
skala 1 : 5 000	



Mapy przedstawiające efekt proponowanych działań naprawczych w ramach Programu ochrony środowiska przed hałasem dla województwa mazowieckiego



gmina Nowa Sucha

WARSZAWA GOŁĄBKI - BEDNARY

Linia kolejowa nr 3