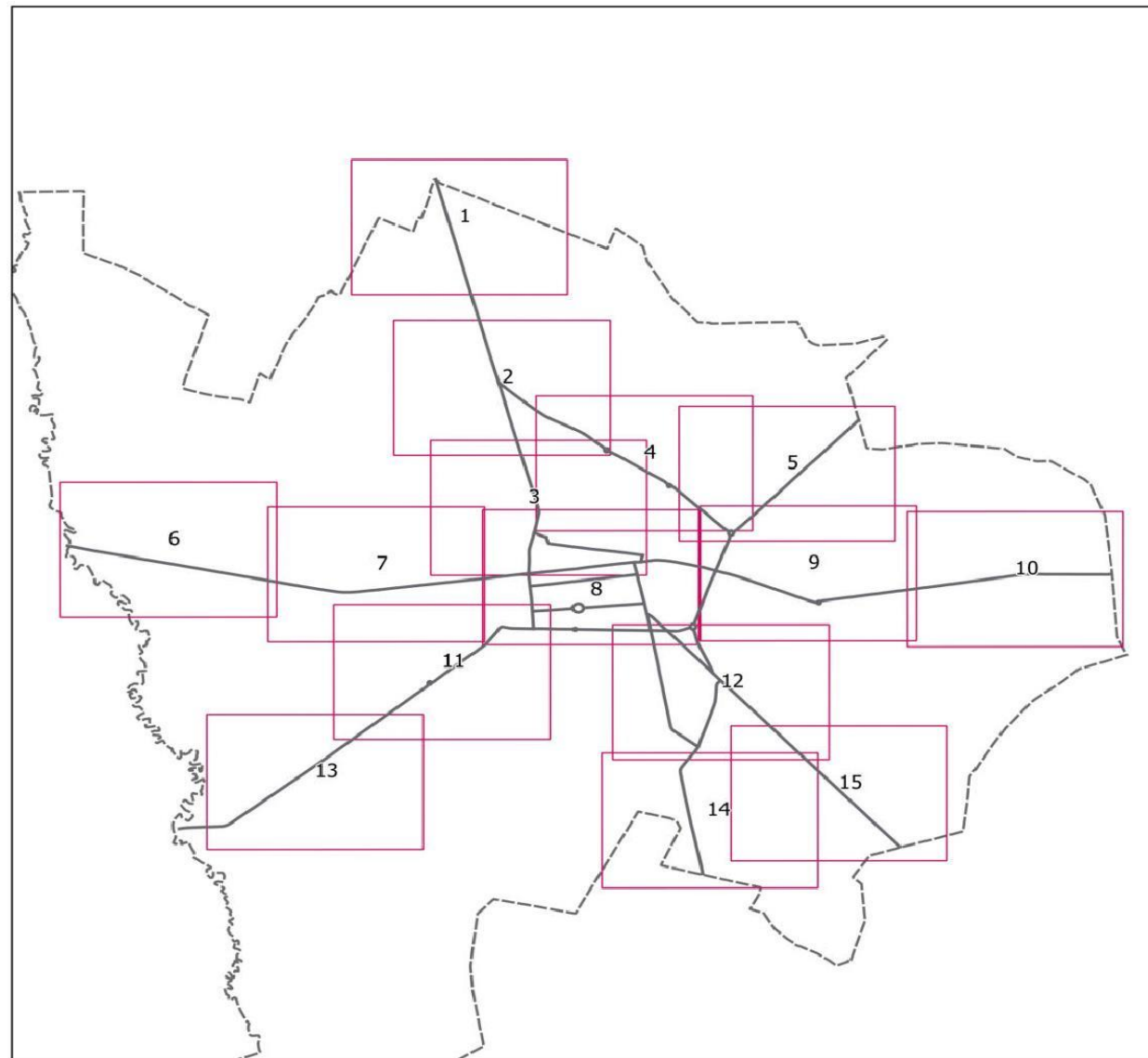


Załącznik nr 8 do uchwały nr 1/20
Sejmiku Województwa Mazowieckiego
z dnia 21 stycznia 2020 r.

**Zestawienie map akustycznych pokazujących rozkład izolinii hałasu dla stanu istniejącego
i prognozowanego uwzględniające zaproponowane działania naprawcze w Programie**





Mapa imisyjna

Zasięg izofon przed zastosowaniem działań naprawczych






Skorowidz arkuszy Miasto: Siedlce

Legenda






Zabudowa

-  Budynek
-  Budynek ochrony zdrowia
-  Budynek związany z czasowym pobylem dzieci i młodzieży
-  Analizowane odcinki dróg
-  Numer odcinka
-  Zakres działań naprawczych
-  Granica miasta
-  Arkusz mapy


Przedziały imisyji - pora dnia:

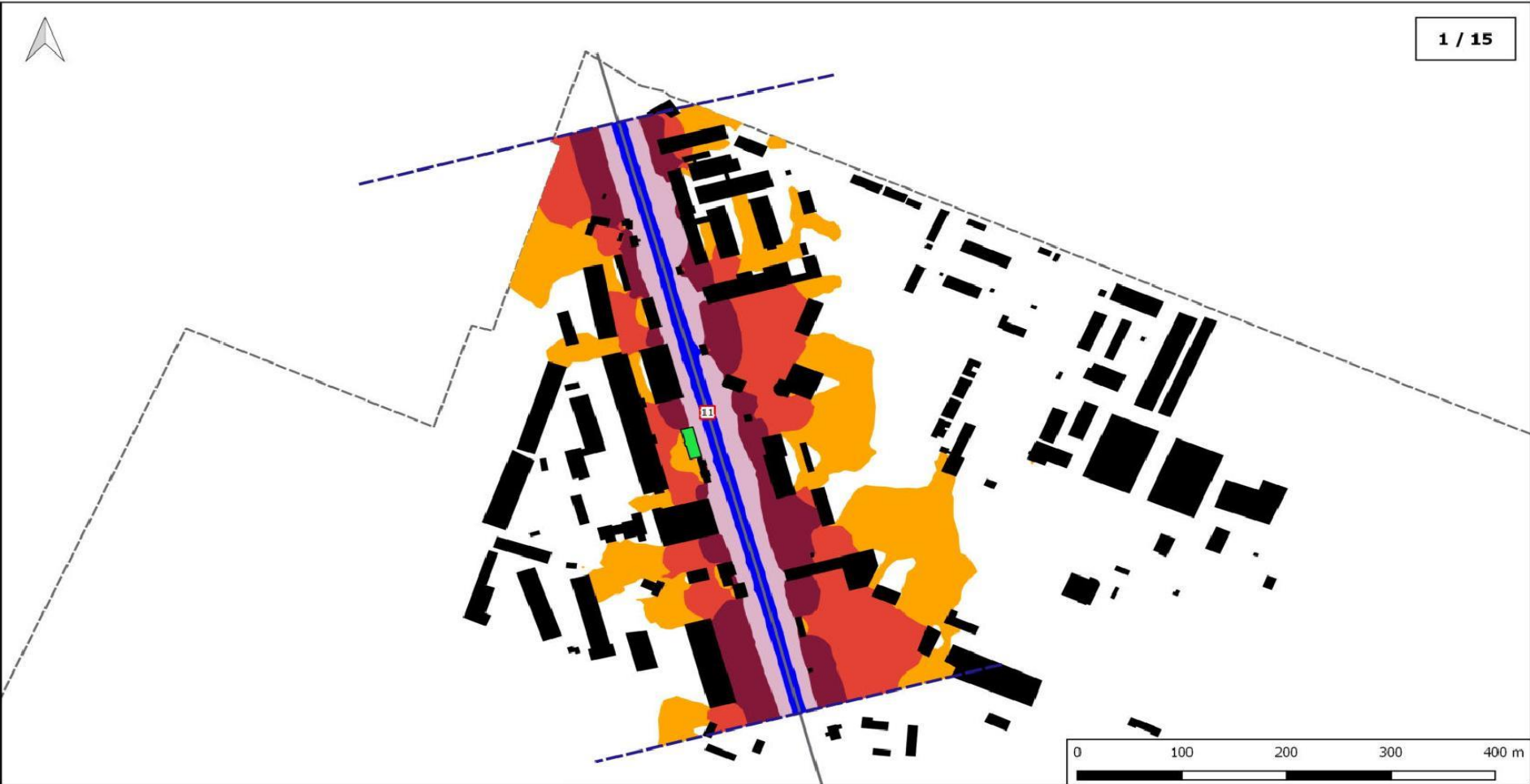
-  55 - 60 dB
-  60 - 65 dB
-  65 - 70 dB
-  70 - 75 dB
-  >75 dB

Przedziały imisyji - pora nocy:

-  50 - 55 dB
-  55 - 60 dB
-  60 - 65 dB
-  65 - 70 dB
-  >70 dB

Skala arkuszy: 1:5 000





Wskaźnik L_{dwn}

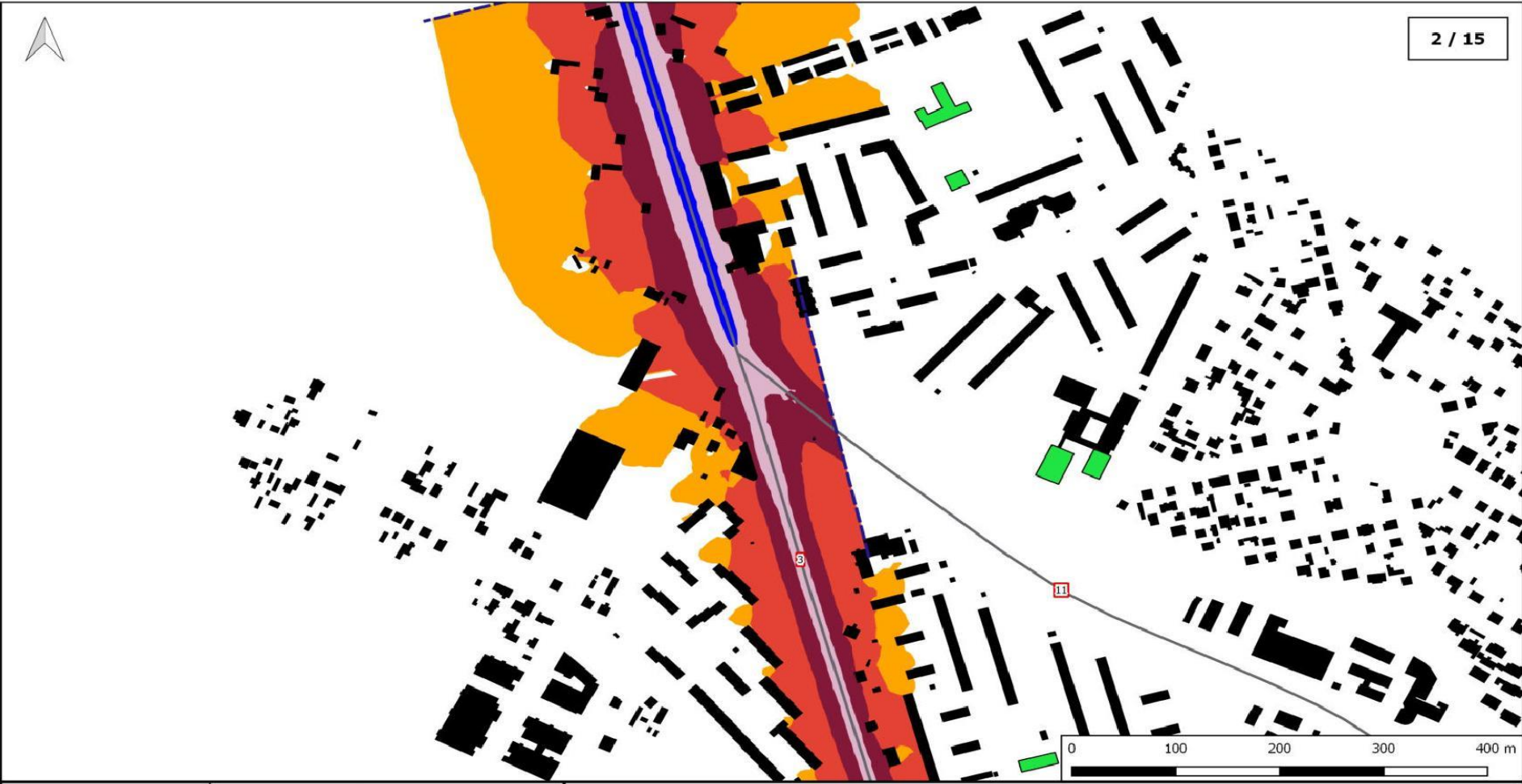
Przedziały imisji:

- 55 - 60 dB
- 60 - 65 dB
- 65 - 70 dB
- 70 - 75 dB
- >75 dB

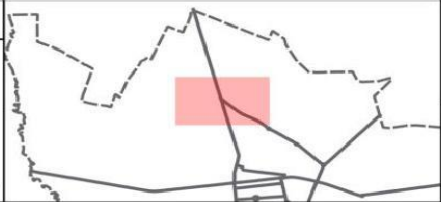
skala 1 : 5 000

Mapa imisyjna
Zasięg izofon przed zastosowaniem działań naprawczych

województwo mazowieckie	miasto Siedlce	Nr odcinka: 11
-------------------------	----------------	----------------



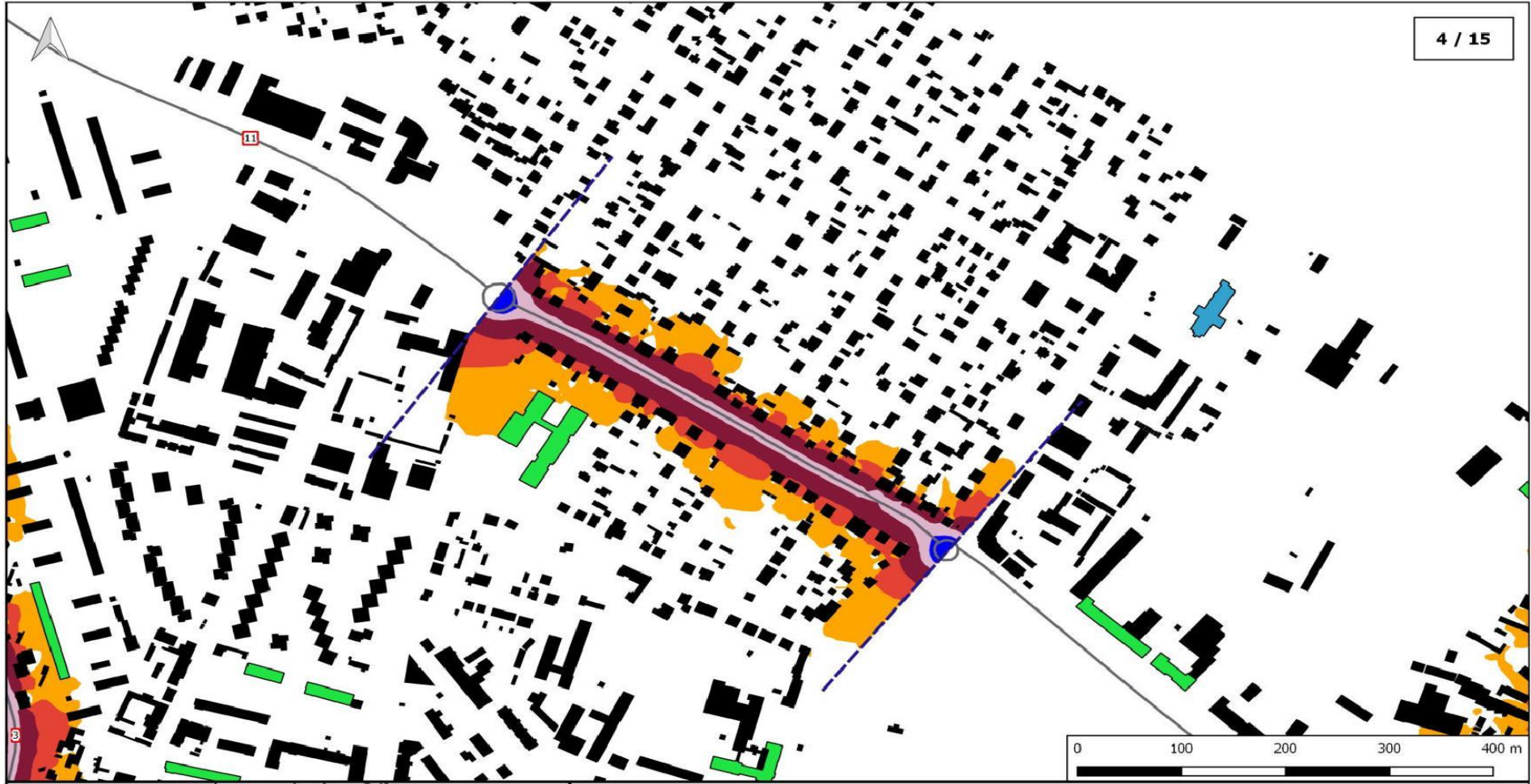
Wskaźnik L_{dwn}	
Przedziały imisji:	
	55 - 60 dB
	60 - 65 dB
	65 - 70 dB
	70 - 75 dB
	>75 dB
skala 1 : 5 000	



Mapa imisyjna Zasięg izofon przed zastosowaniem działań naprawczych		
województwo mazowieckie	miasto Siedlce	Nr odcinka: 3



<p>Wskaźnik Ldwn</p>		<p>Mapa imisyjna Zasięg izofon przed zastosowaniem działań naprawczych</p>		
<p>Przedziały imisji:</p> <ul style="list-style-type: none"> 55 - 60 dB 60 - 65 dB 65 - 70 dB 70 - 75 dB >75 dB <p>skala 1 : 5 000</p>		<p>województwo mazowieckie</p>	<p>miasto Siedlce</p>	<p>Nr odcinka: 3</p>

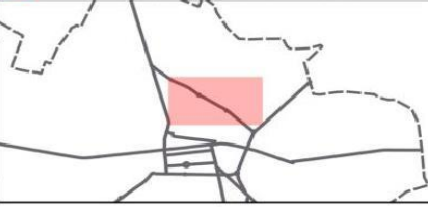


Wskaźnik Ldwn


Przedziały imisji:

Yellow	55 - 60 dB
Orange	60 - 65 dB
Red	65 - 70 dB
Pink	70 - 75 dB
Blue	>75 dB

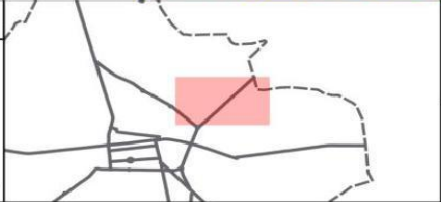
skala 1 : 5 000



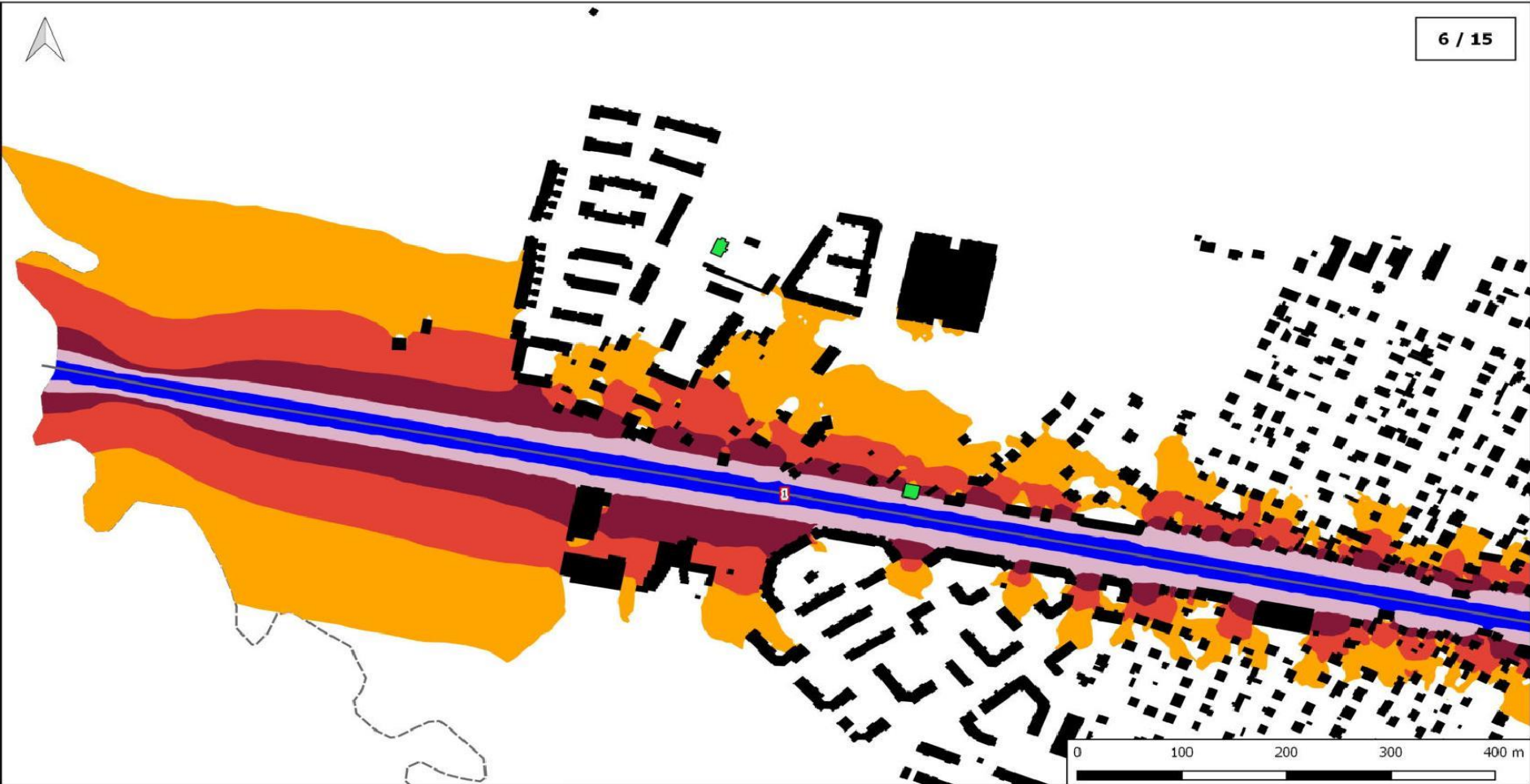
Mapa imisyjna Zasięg izofon przed zastosowaniem działań naprawczych		
województwo mazowieckie	miasto Siedlce	Nr odcinka: 11



Wskaźnik L _{dwn}	
Przedziały imisji:	
	55 - 60 dB
	60 - 65 dB
	65 - 70 dB
	70 - 75 dB
	>75 dB
skala 1 : 5 000	

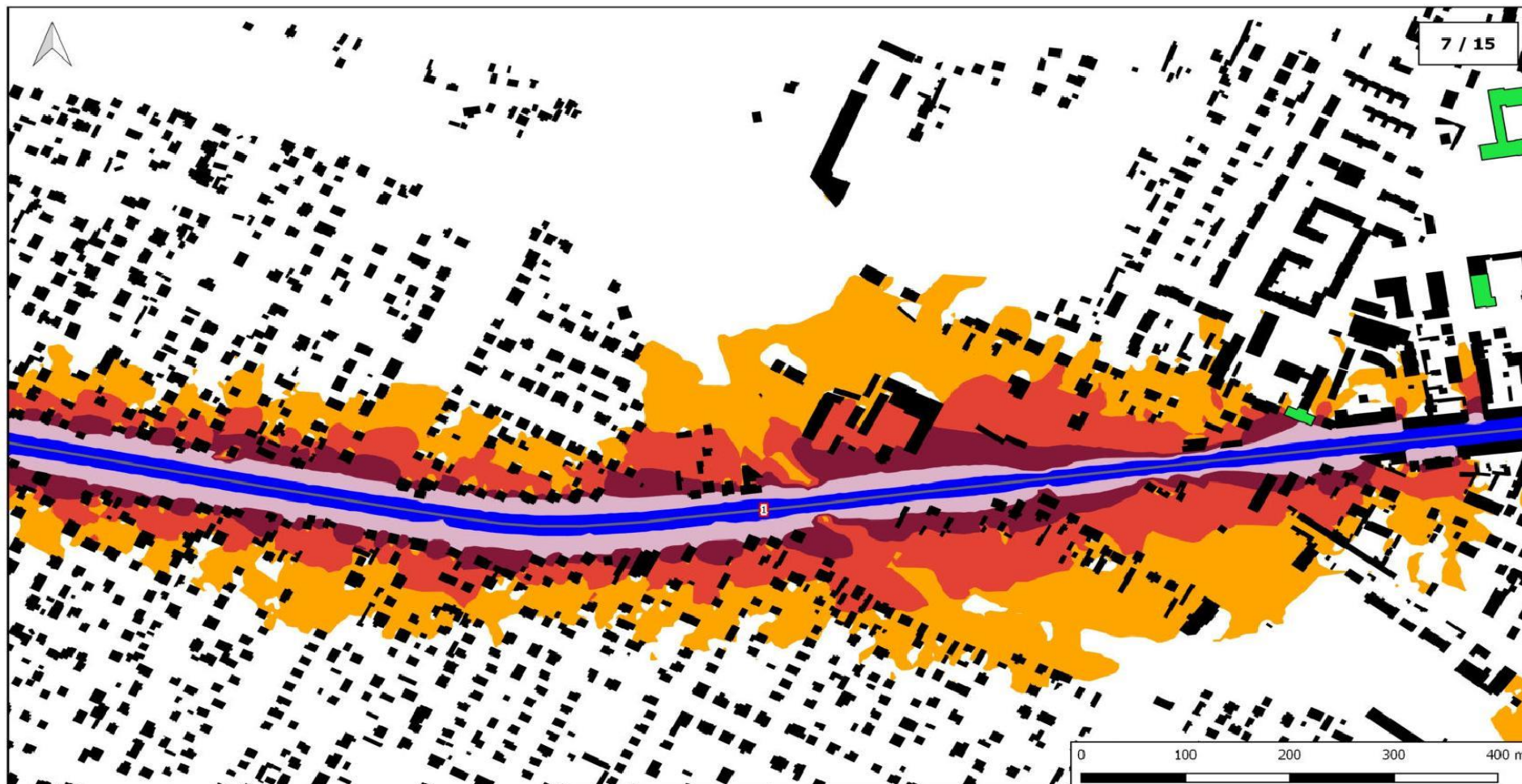


Mapa imisyjna Zasięg izofon przed zastosowaniem działań naprawczych		
województwo mazowieckie	miasto Siedlce	Nr odcinka: 6

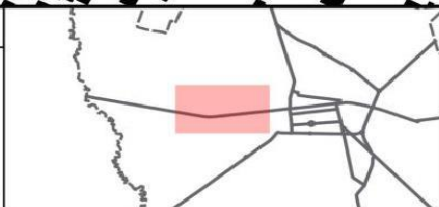


Wskaźnik L_{dwn}
Przedziały imisji:
55 - 60 dB
60 - 65 dB
65 - 70 dB
70 - 75 dB
>75 dB
skala 1 : 5 000

Mapa imisyjna Zasięg izofon przed zastosowaniem działań naprawczych		
województwo mazowieckie	miasto Siedlce	Nr odcinka: 1



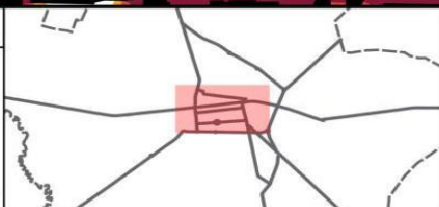
Wskaźnik Ldwn	
Przedziały imisji:	
	55 - 60 dB
	60 - 65 dB
	65 - 70 dB
	70 - 75 dB
	>75 dB
skala 1 : 5 000	



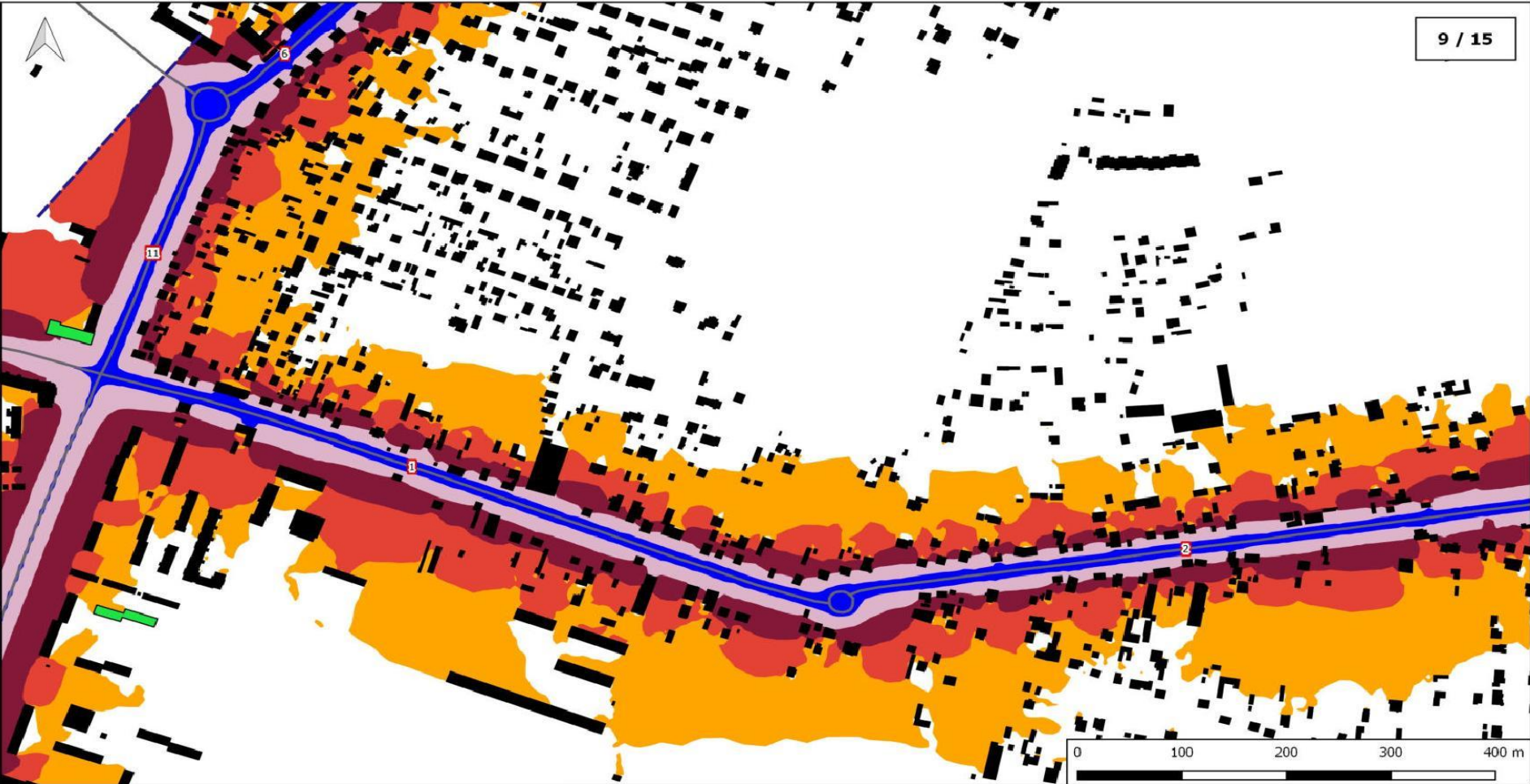
Mapa imisyjna Zasięg izofon przed zastosowaniem działań naprawczych		
województwo mazowieckie	miasto Siedlce	Nr odcinka: 1



Wskaźnik Ldwn	
Przedziały imisji:	
	55 - 60 dB
	60 - 65 dB
	65 - 70 dB
	70 - 75 dB
	>75 dB
skala 1 : 5 000	




Mapa imisyjna Zasięg izofon przed zastosowaniem działań naprawczych		
województwo mazowieckie	miasto Siedlce	Nr odcinka: 1; 3; 5; 7; 8; 9; 10



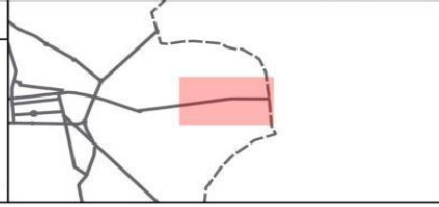
Wskaźnik Ldwn	
Przedziały imisji:	
	55 - 60 dB
	60 - 65 dB
	65 - 70 dB
	70 - 75 dB
	>75 dB
skala 1 : 5 000	



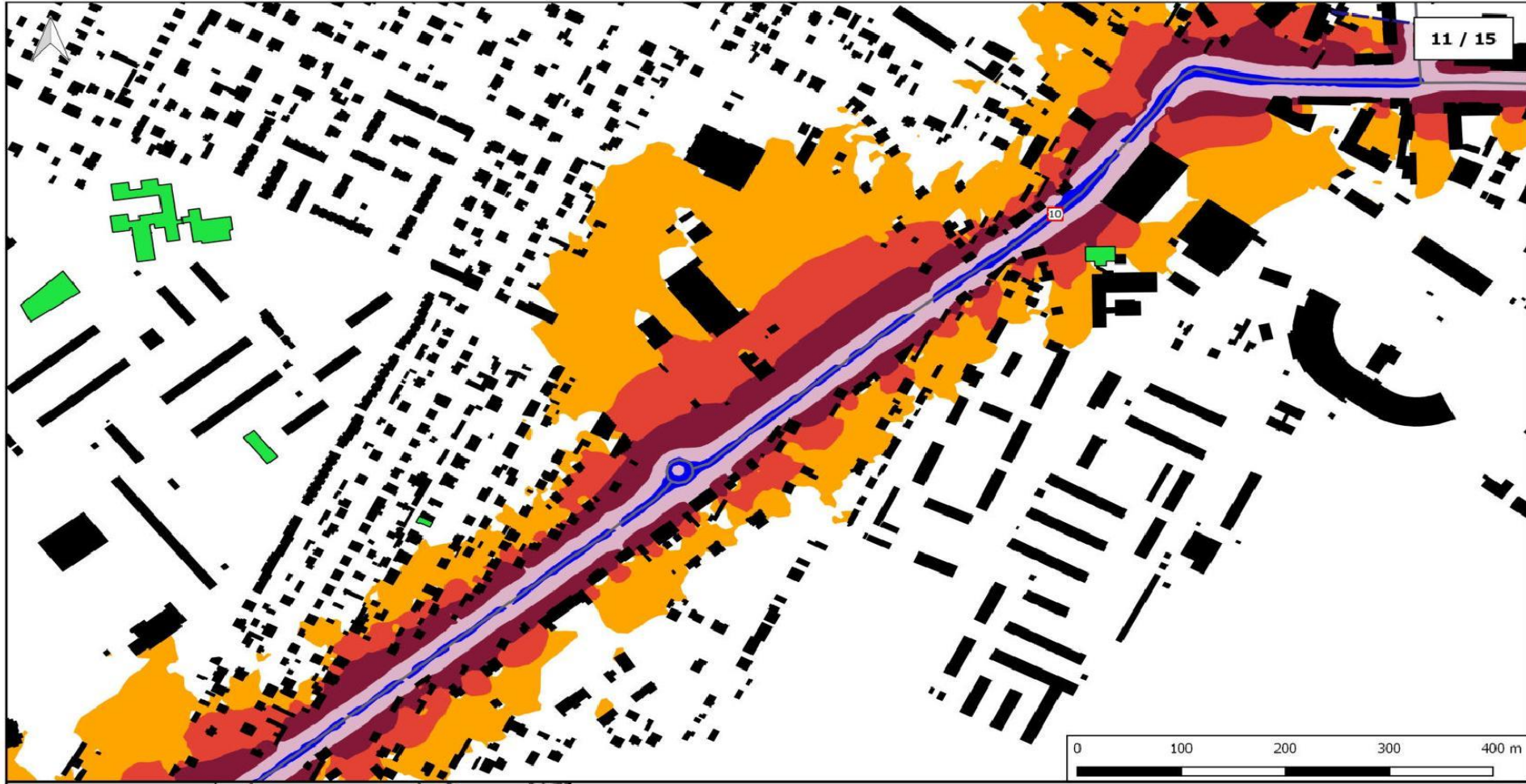
Mapa imisyjna Zasięg izofon przed zastosowaniem działań naprawczych		
województwo mazowieckie	miasto Siedlce	Nr odcinka: 1; 2; 11



Wskaźnik L_{dwn}	
Przedziały imisji:	
	55 - 60 dB
	60 - 65 dB
	65 - 70 dB
	70 - 75 dB
	>75 dB
skala 1 : 5 000	



Mapa imisyjna Zasięg izofon przed zastosowaniem działań naprawczych		
województwo mazowieckie	miasto Siedlce	Nr odcinka: 2

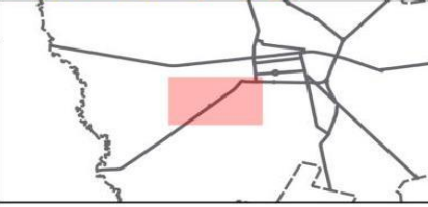


Wskaźnik Ldwn

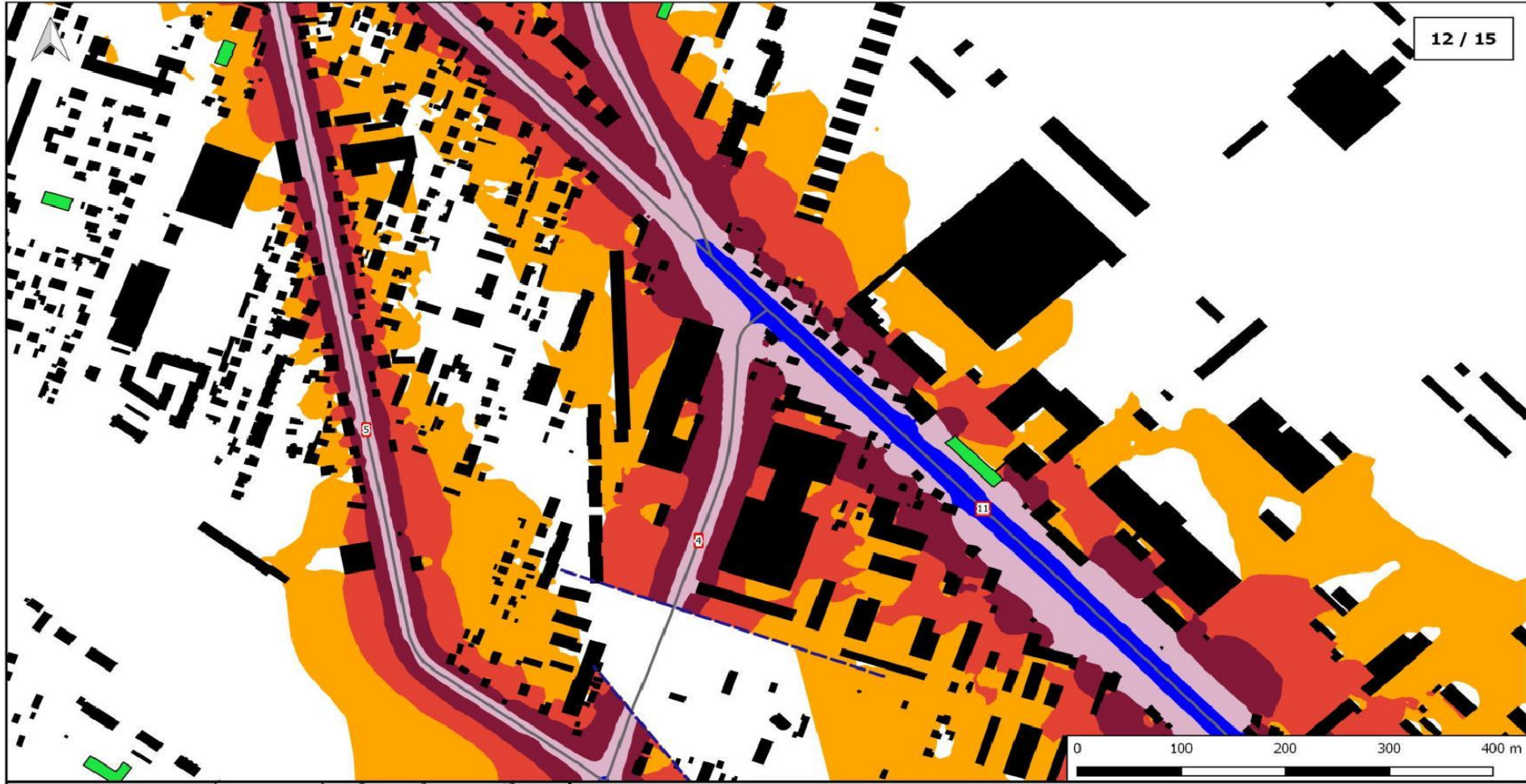
Przedziały imisji:

Yellow	55 - 60 dB
Orange	60 - 65 dB
Red	65 - 70 dB
Purple	70 - 75 dB
Blue	>75 dB

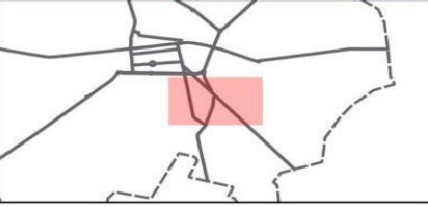
skala 1 : 5 000



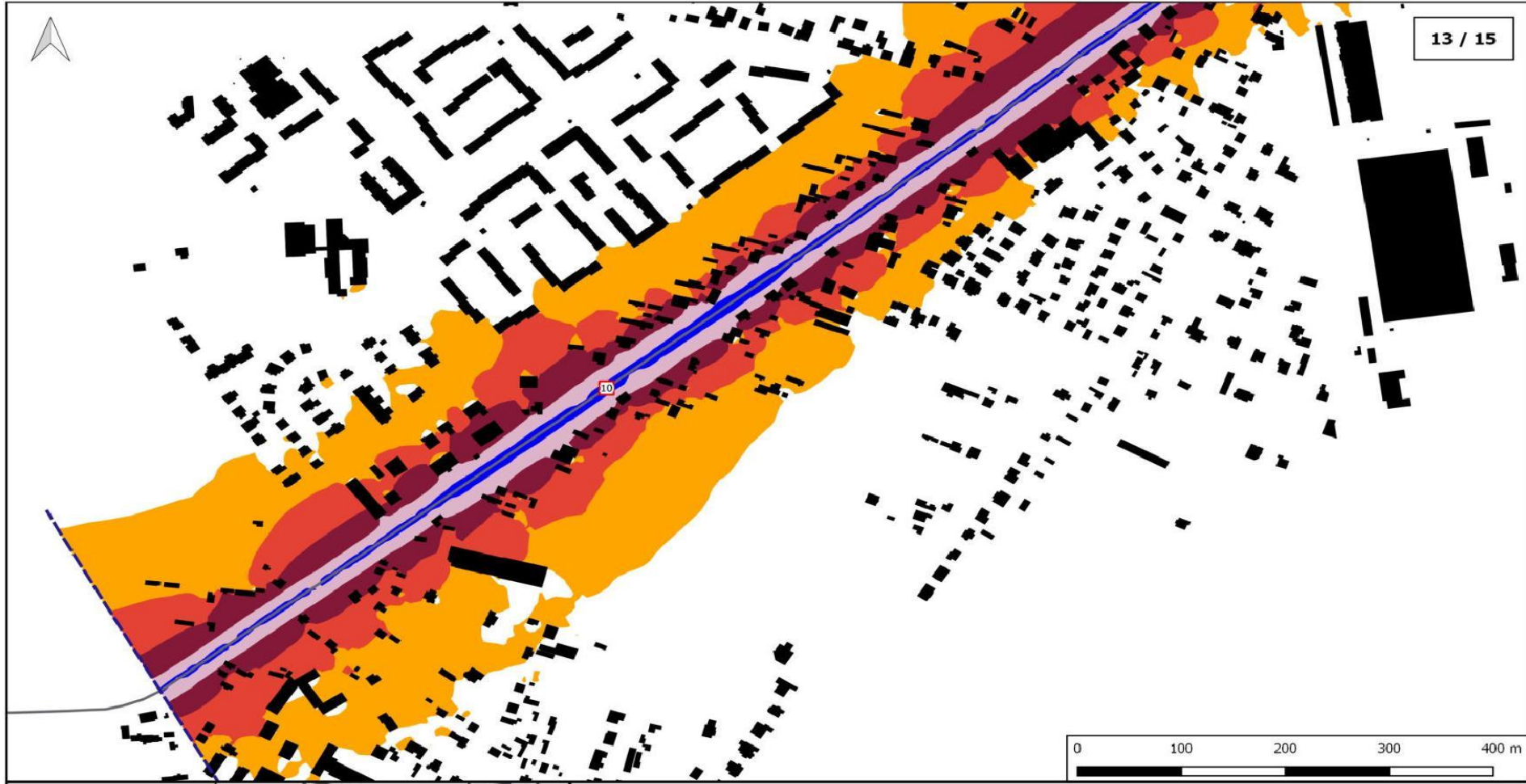
Mapa imisyjna Zasięg izofon przed zastosowaniem działań naprawczych		
województwo mazowieckie	miasto Siedlce	Nr odcinka: 10



Wskaźnik Ldwn	
Przedziały imisji:	
	55 - 60 dB
	60 - 65 dB
	65 - 70 dB
	70 - 75 dB
	>75 dB
skala 1 : 5 000	



Mapa imisyjna Zasięg izofon przed zastosowaniem działań naprawczych		
województwo mazowieckie	miasto Siedlce	Nr odcinka: 4; 5; 11

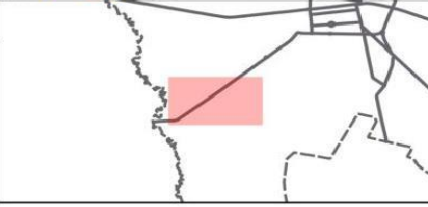


Wskaźnik Ldwn

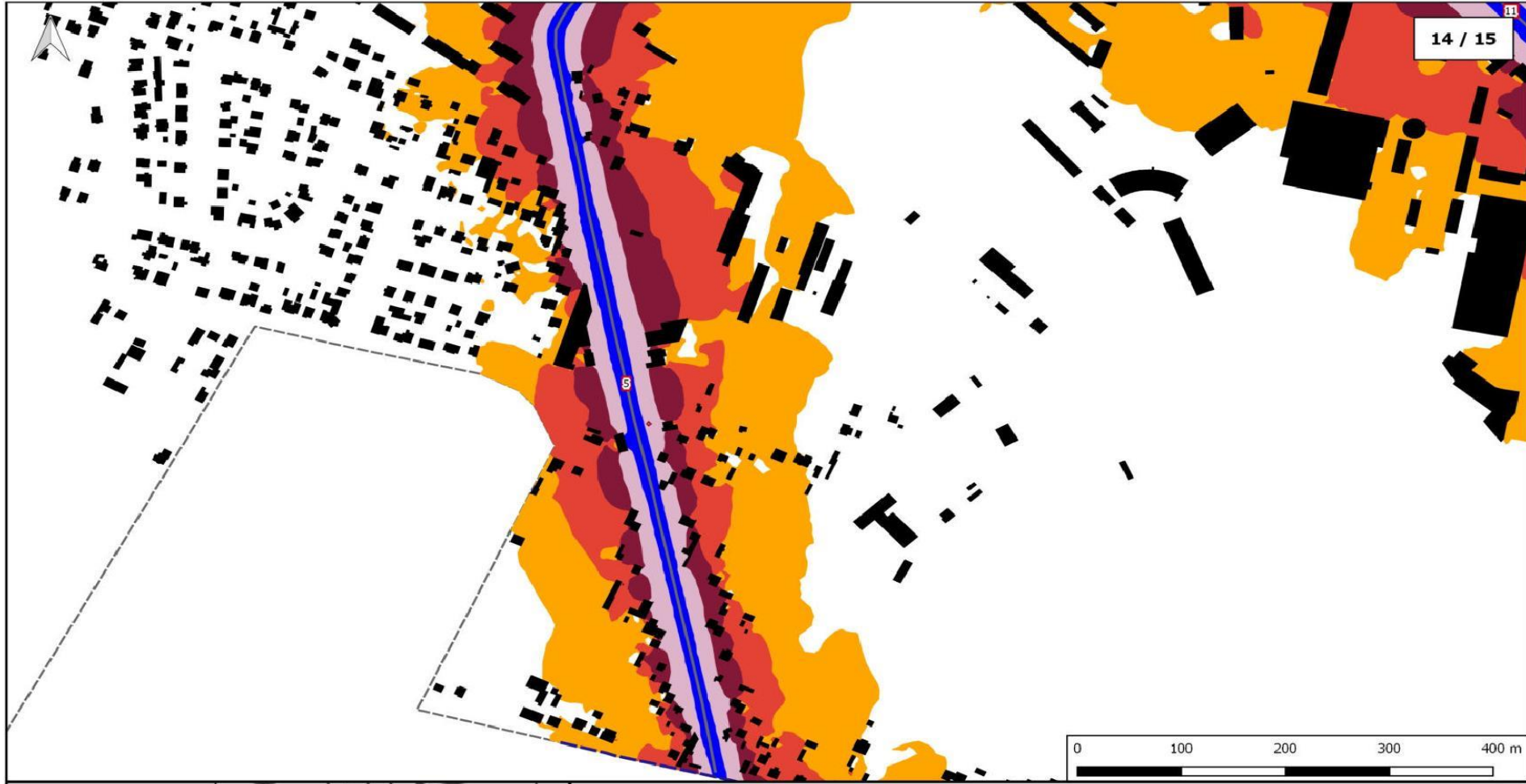
Przedziały imisji:

Yellow	55 - 60 dB
Red	60 - 65 dB
Dark Red	65 - 70 dB
Purple	70 - 75 dB
Blue	>75 dB

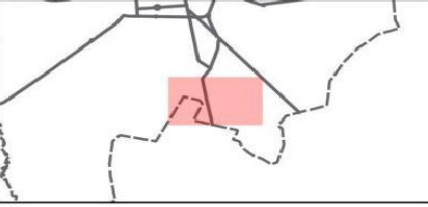
skala 1 : 5 000



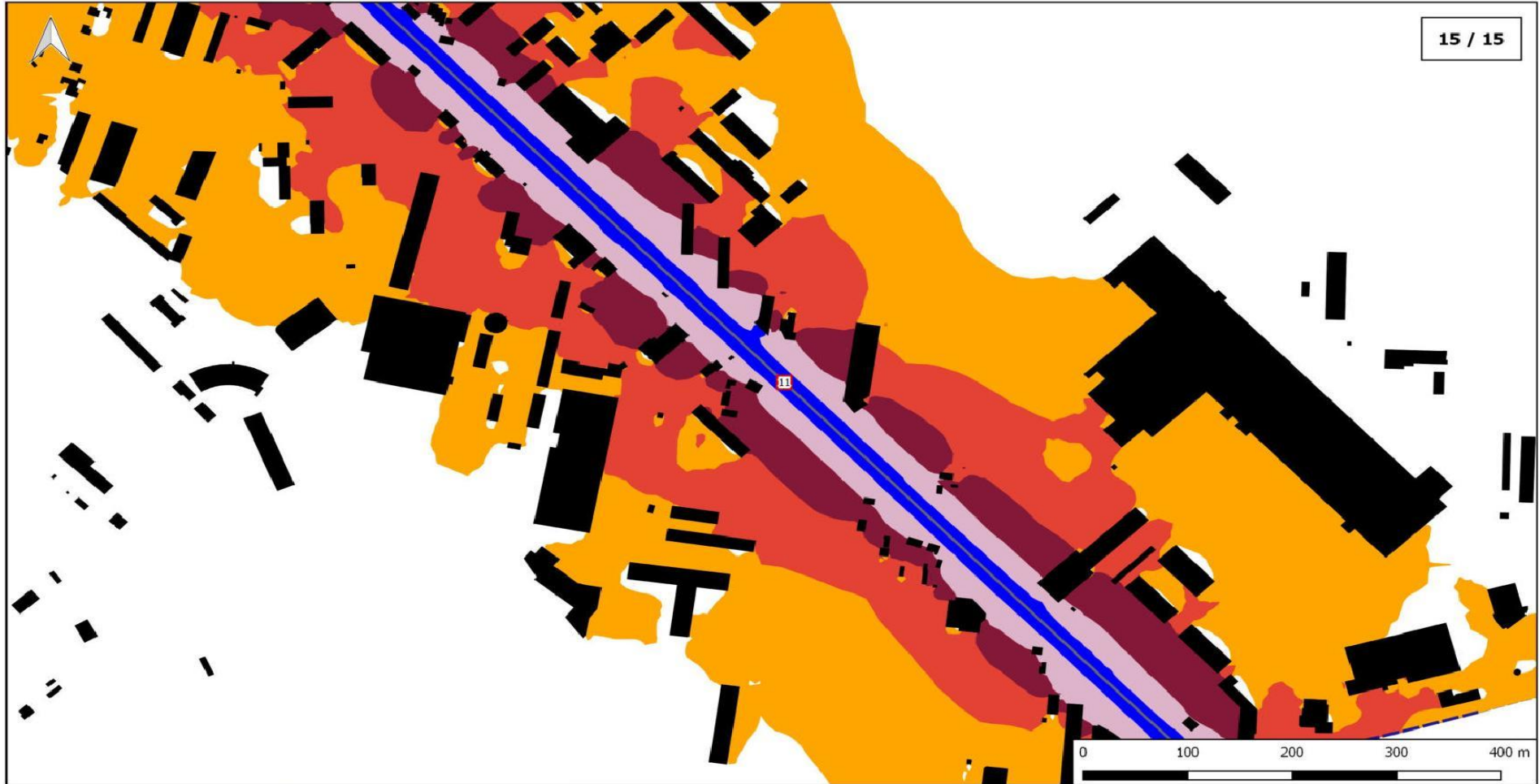
Mapa imisyjna Zasięg izofon przed zastosowaniem działań naprawczych		
województwo mazowieckie	miasto Siedlce	Nr odcinka: 10



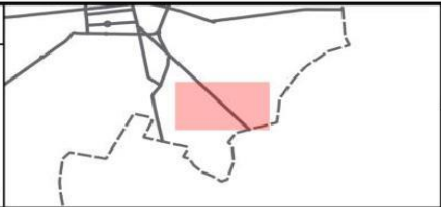
Wskaźnik Ldwn	
Przedziały imisji:	
	55 - 60 dB
	60 - 65 dB
	65 - 70 dB
	70 - 75 dB
	>75 dB
skala 1 : 5 000	



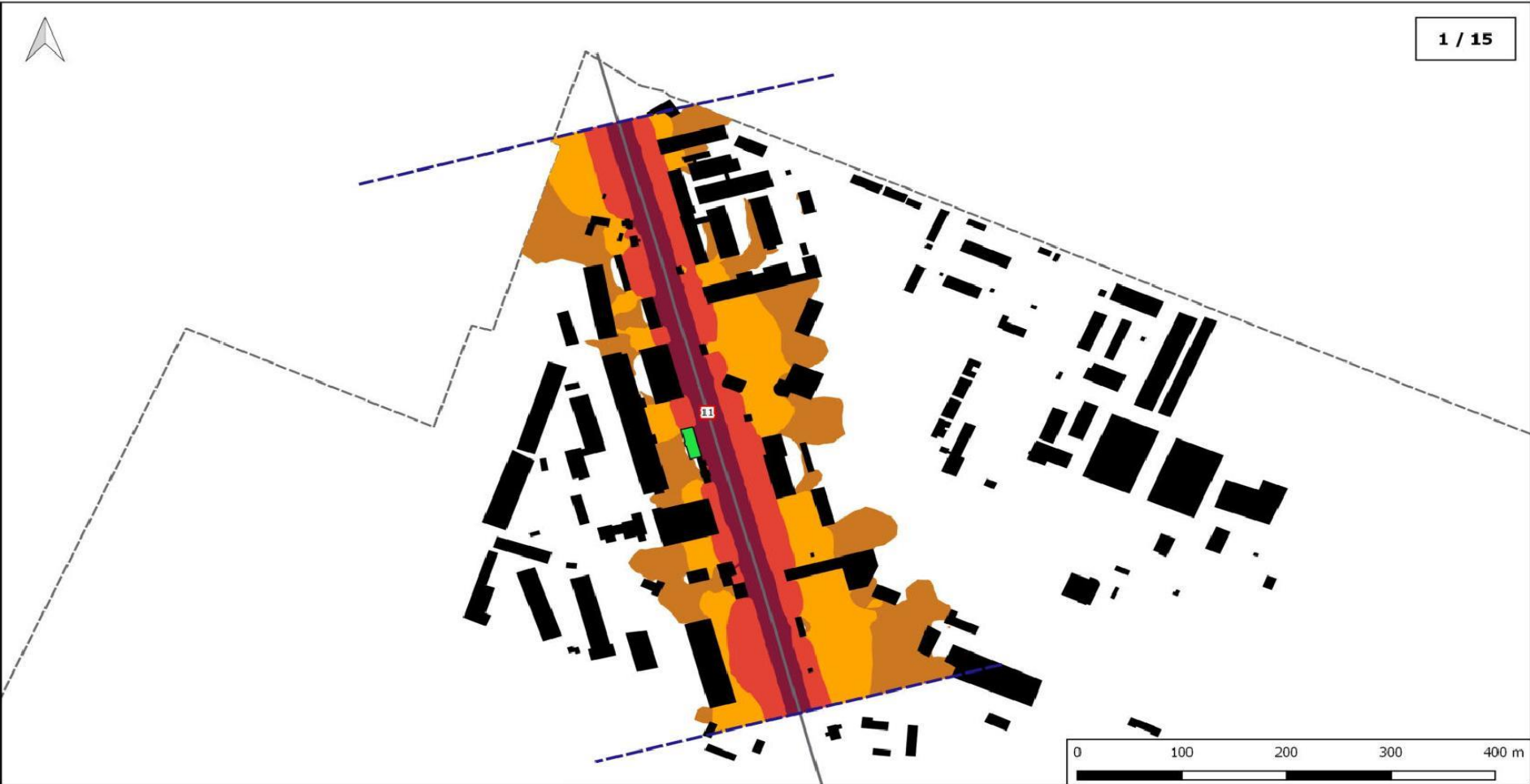
Mapa imisyjna Zasięg izofon przed zastosowaniem działań naprawczych		
województwo mazowieckie	miasto Siedlce	Nr odcinka: 5



Wskaźnik L_{dwn}	
Przedziały imisji:	
	55 - 60 dB
	60 - 65 dB
	65 - 70 dB
	70 - 75 dB
	>75 dB
skala 1 : 5 000	

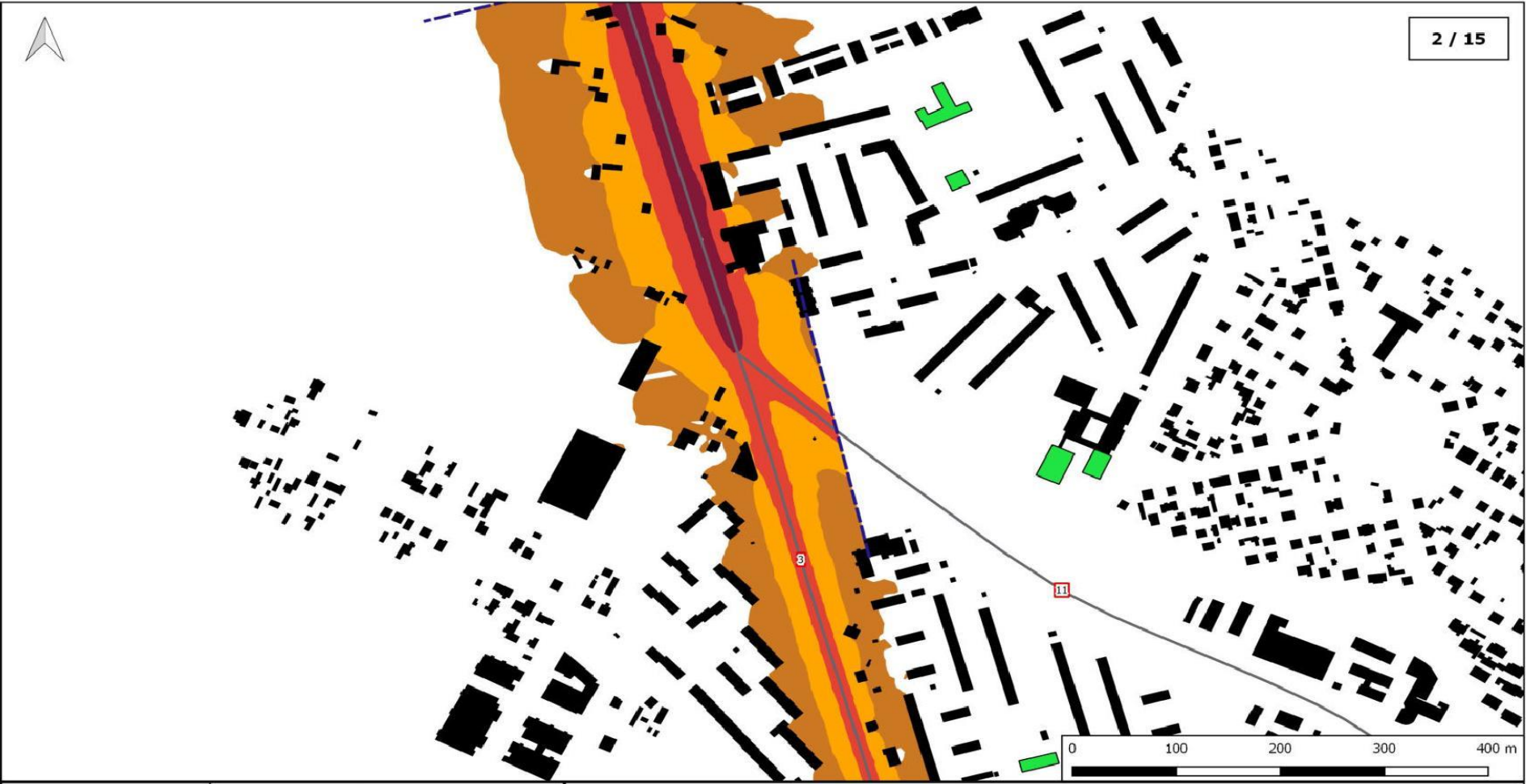


Mapa imisyjna Zasięg izofon przed zastosowaniem działań naprawczych		
województwo mazowieckie	miasto Siedlce	Nr odcinka: 11

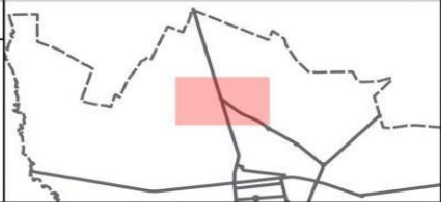


Wskaźnik Ln
Przedziały imisji:
50 - 55 dB
55 - 60 dB
60 - 65 dB
65 - 70 dB
>70 dB
skala 1 : 5 000

Mapa imisyjna Zasięg izofon przed zastosowaniem działań naprawczych		
województwo mazowieckie	miasto Siedlce	Nr odcinka: 11



Wskaźnik Ln
Przedziały imisji:
50 - 55 dB
55 - 60 dB
60 - 65 dB
65 - 70 dB
>70 dB
skala 1 : 5 000



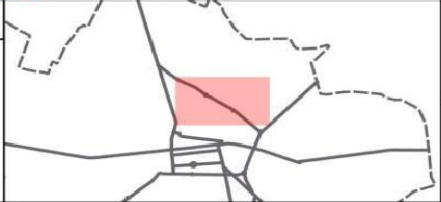
Mapa imisyjna Zasięg izofon przed zastosowaniem działań naprawczych		
województwo mazowieckie	miasto Siedlce	Nr odcinka: 3



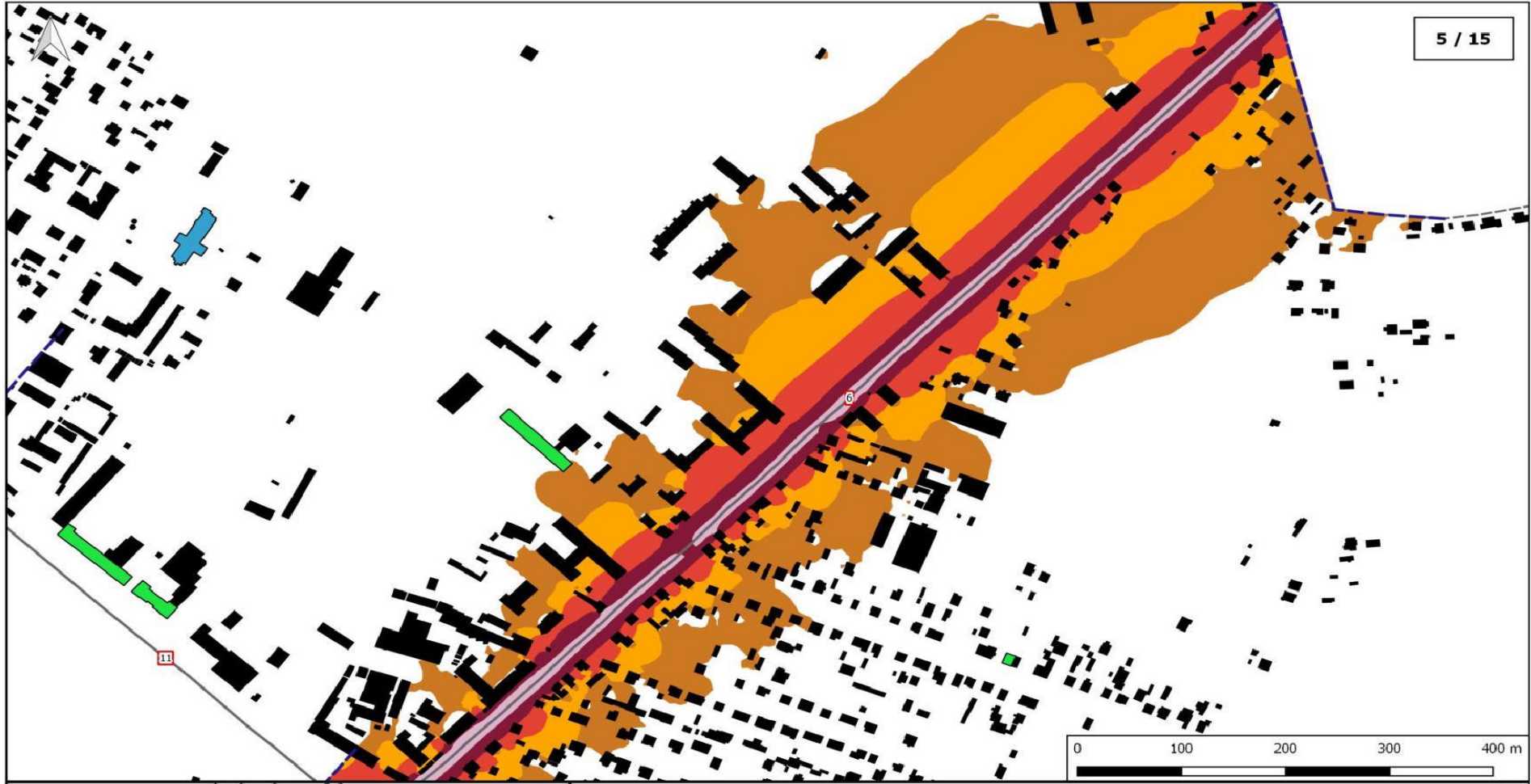
<p>Wskaźnik Ln</p> <p>Przedziały imisji:</p> <ul style="list-style-type: none"> 50 - 55 dB 55 - 60 dB 60 - 65 dB 65 - 70 dB >70 dB <p>skala 1 : 5 000</p>		<p>Mapa imisyjna Zasięg izofon przed zastosowaniem działań naprawczych</p>		
		<p>województwo mazowieckie</p>	<p>miasto Siedlce</p>	<p>Nr odcinka: 3</p>



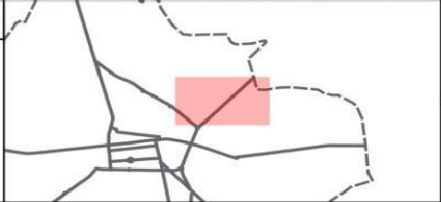
Wskaźnik Ln	
Przedziały imisji:	
	50 - 55 dB
	55 - 60 dB
	60 - 65 dB
	65 - 70 dB
	>70 dB
skala 1 : 5 000	



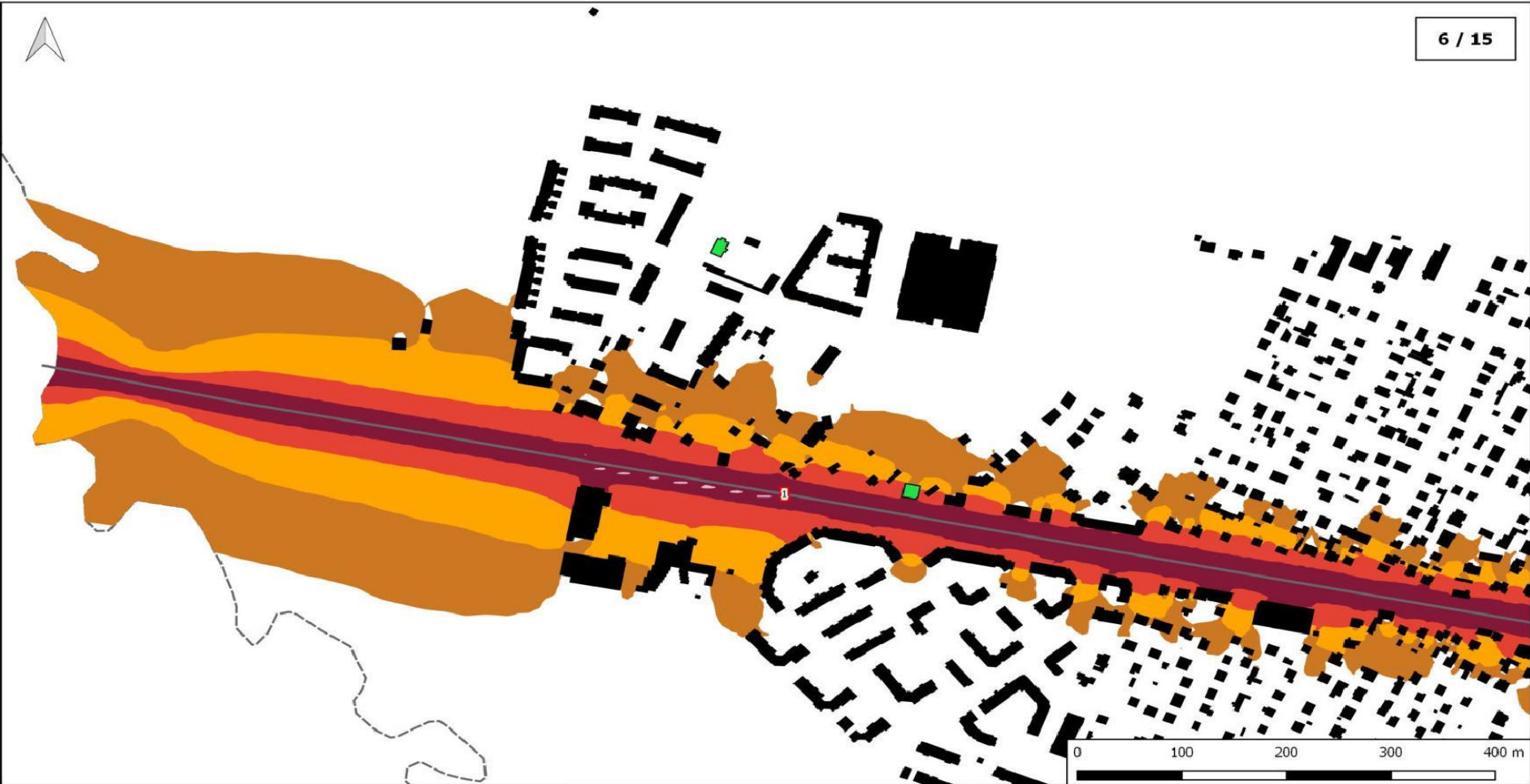
Mapa imisyjna Zasięg izofon przed zastosowaniem działań naprawczych		
województwo mazowieckie	miasto Siedlce	Nr odcinka: 11



Wskaźnik Ln
Przedziały imisji:
50 - 55 dB
55 - 60 dB
60 - 65 dB
65 - 70 dB
>70 dB
skala 1 : 5 000

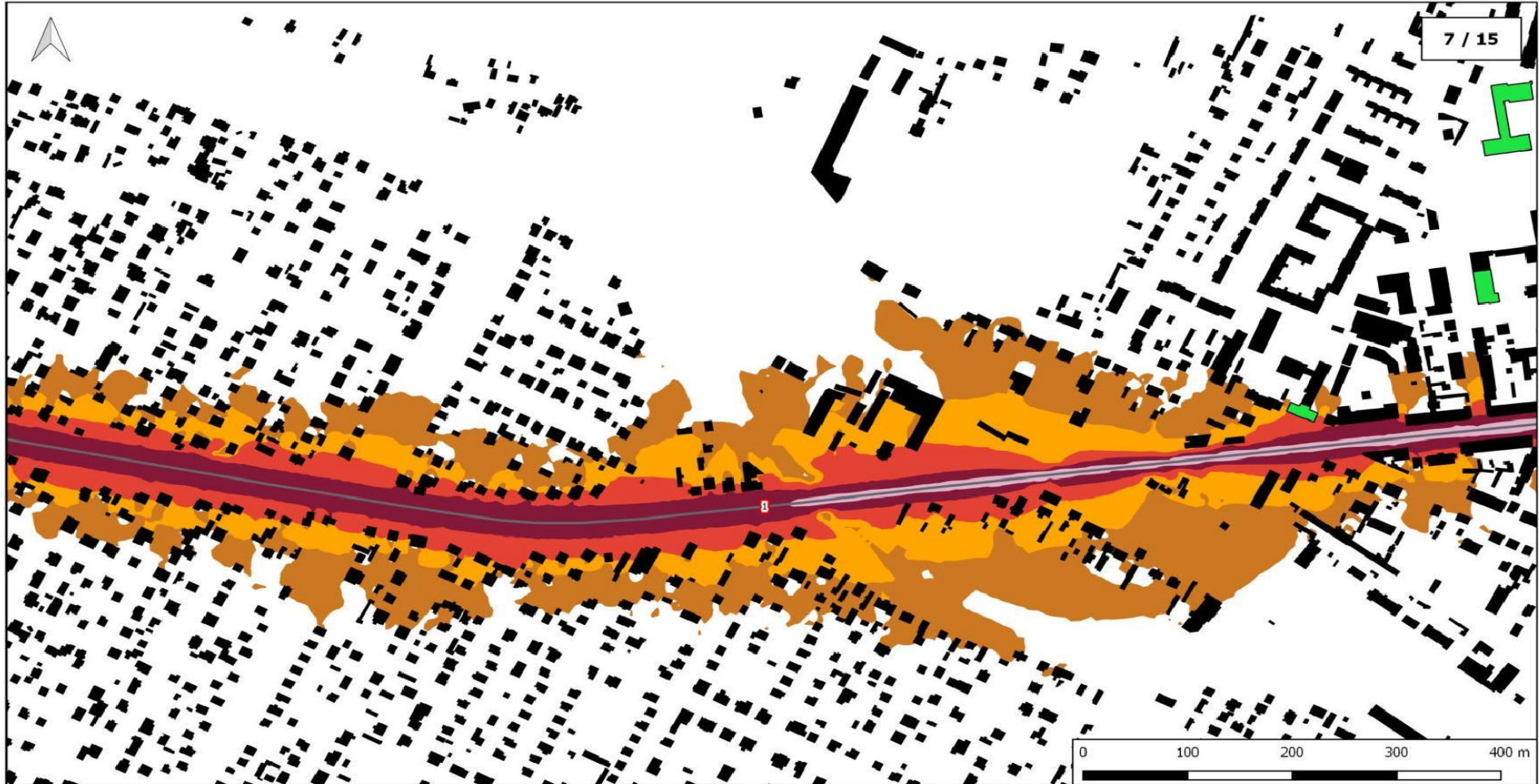


Mapa imisyjna Zasięg izofon przed zastosowaniem działań naprawczych		
województwo mazowieckie	miasto Siedlce	Nr odcinka: 6

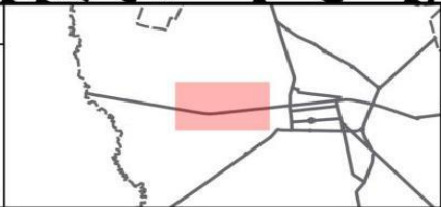


Wskaźnik Ln
Przedziały imisji:
50 - 55 dB
55 - 60 dB
60 - 65 dB
65 - 70 dB
>70 dB
skala 1 : 5 000

Mapa imisyjna Zasięg izofon przed zastosowaniem działań naprawczych		
województwo mazowieckie	miasto Siedlce	Nr odcinka: 1



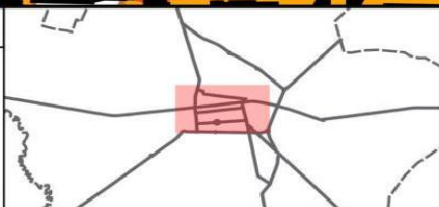
Wskaźnik Ln	
Przedziały imisji:	
	50 - 55 dB
	55 - 60 dB
	60 - 65 dB
	65 - 70 dB
	>70 dB
skala 1 : 5 000	



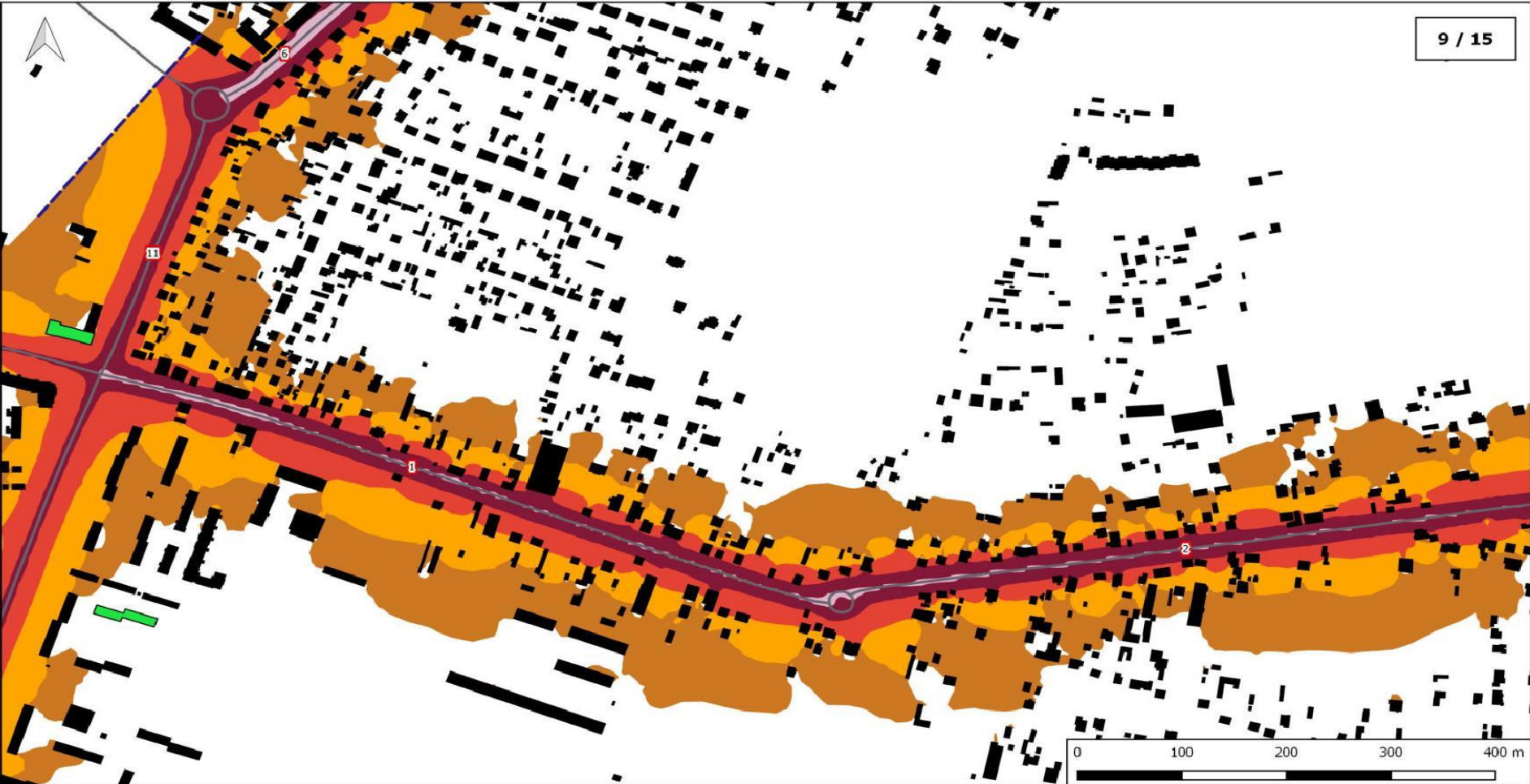
Mapa imisyjna Zasięg izofon przed zastosowaniem działań naprawczych		
województwo mazowieckie	miasto Siedlce	Nr odcinka: 1



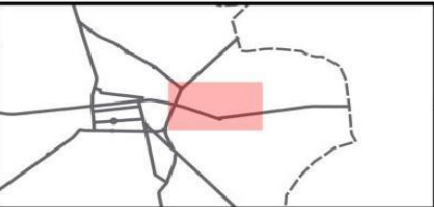
Wskaźnik Ln	
Przedziały imisji:	
	50 - 55 dB
	55 - 60 dB
	60 - 65 dB
	65 - 70 dB
	>70 dB
skala 1 : 5 000	



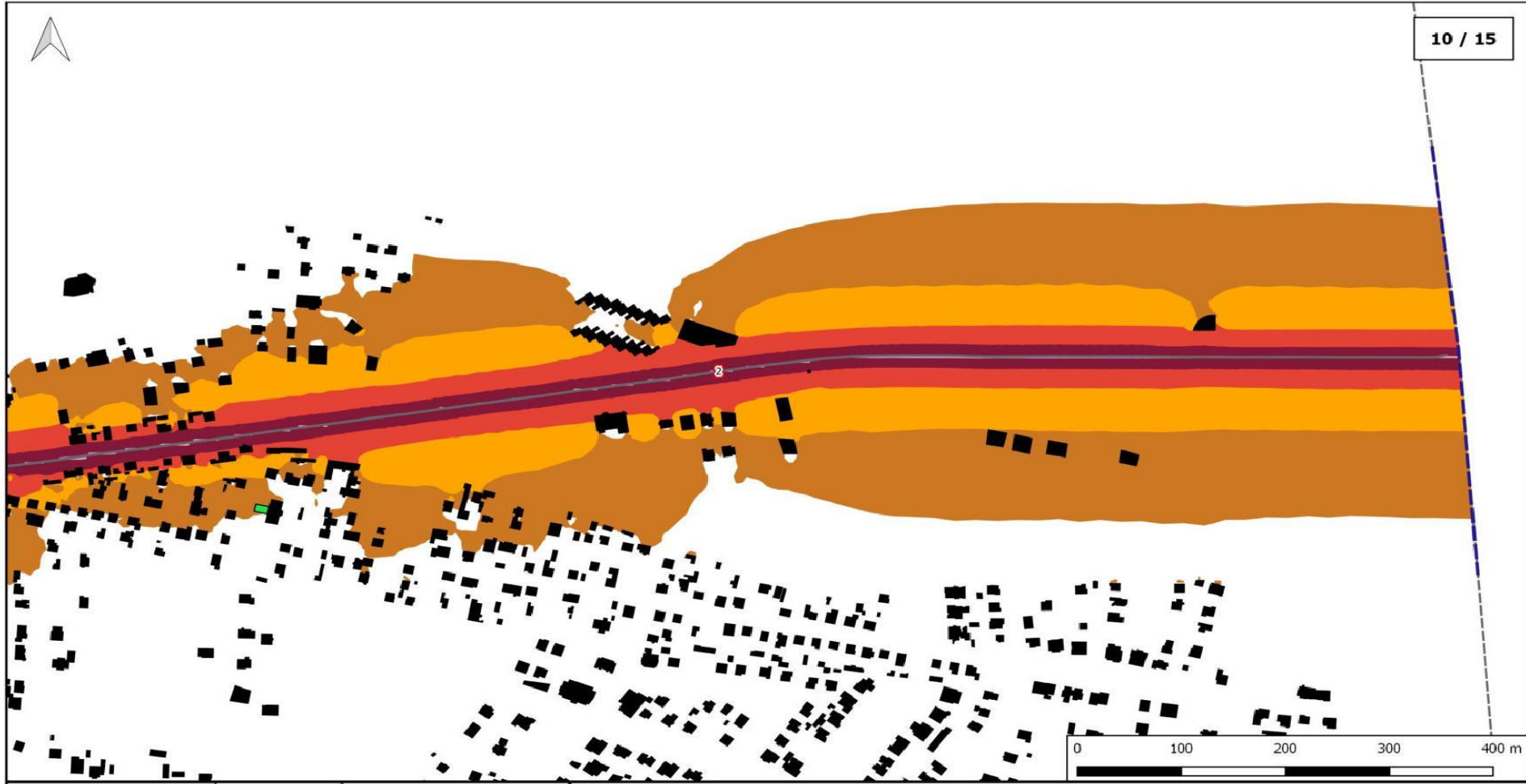
Mapa imisyjna Zasięg izofon przed zastosowaniem działań naprawczych		
województwo mazowieckie	miasto Siedlce	Nr odcinka: 1; 3; 5; 7; 8; 9; 10



Wskaźnik Ln	
Przedziały imisji:	
	50 - 55 dB
	55 - 60 dB
	60 - 65 dB
	65 - 70 dB
	>70 dB
skala 1 : 5 000	



Mapa imisyjna Zasięg izofon przed zastosowaniem działań naprawczych		
województwo mazowieckie	miasto Siedlce	Nr odcinka: 1; 2; 11

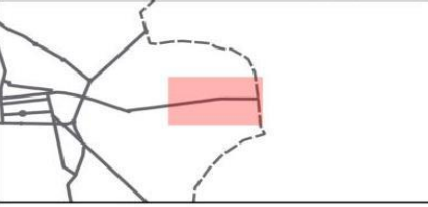


Wskaźnik Ln

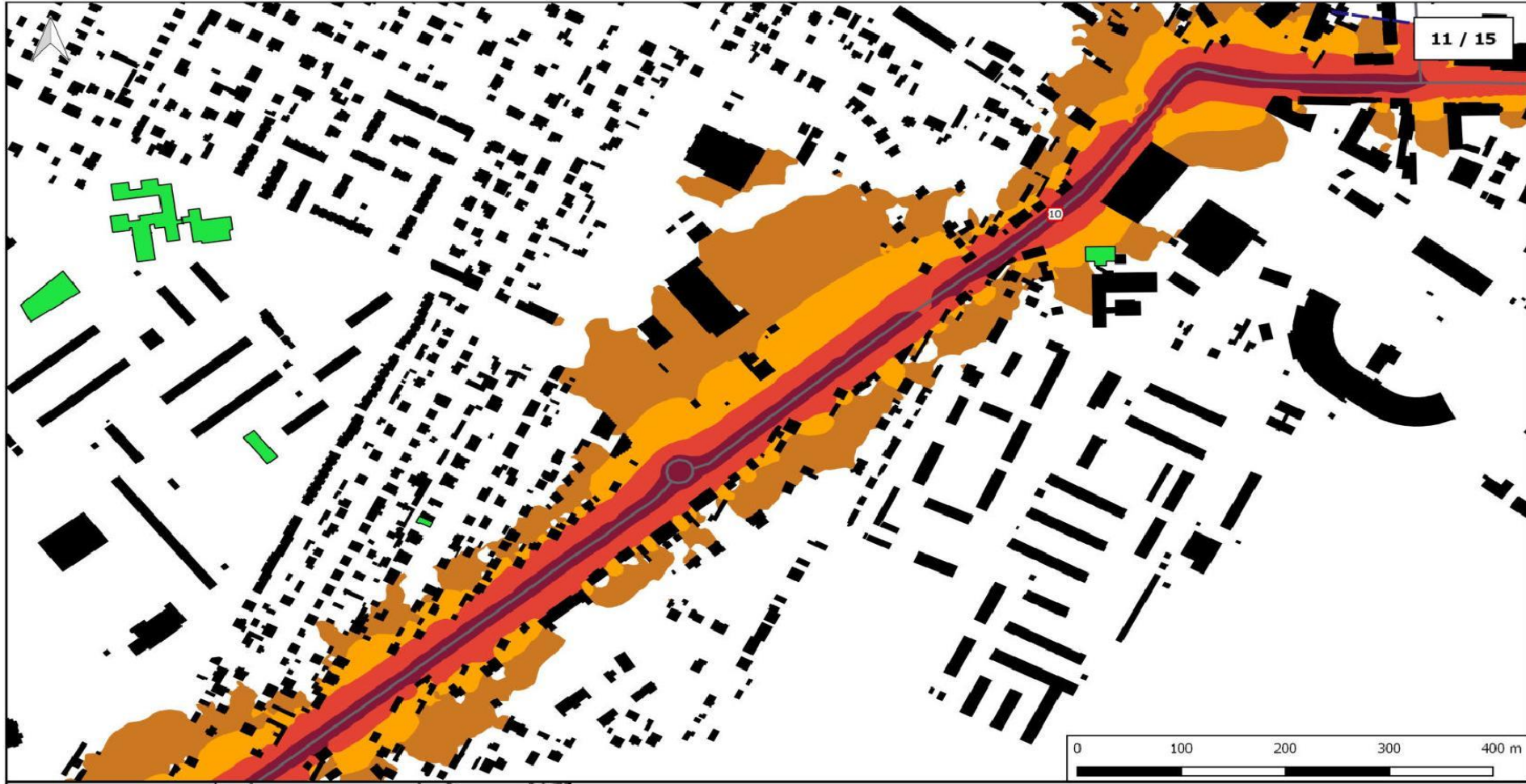
Przedziały imisji:

50 - 55 dB
55 - 60 dB
60 - 65 dB
65 - 70 dB
>70 dB

skala 1 : 5 000



Mapa imisyjna Zasięg izofon przed zastosowaniem działań naprawczych		
województwo mazowieckie	miasto Siedlce	Nr odcinka: 2

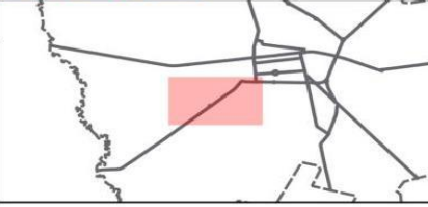


Wskaźnik Ln

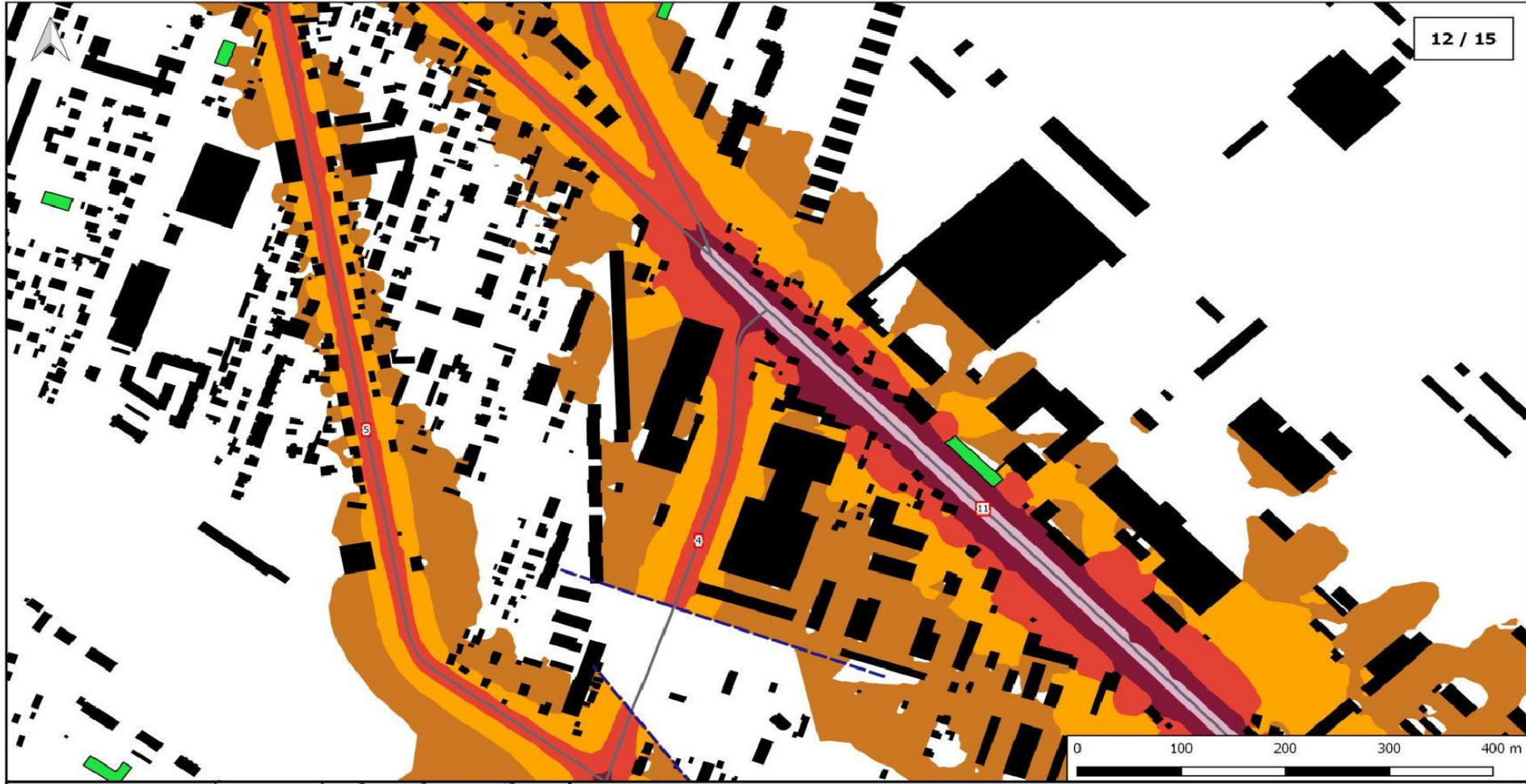
Przedziały imisji:

50 - 55 dB
55 - 60 dB
60 - 65 dB
65 - 70 dB
>70 dB

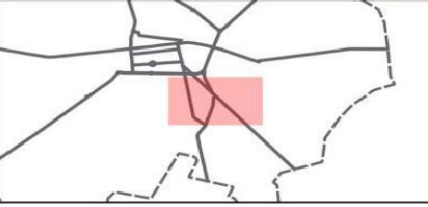
skala 1 : 5 000



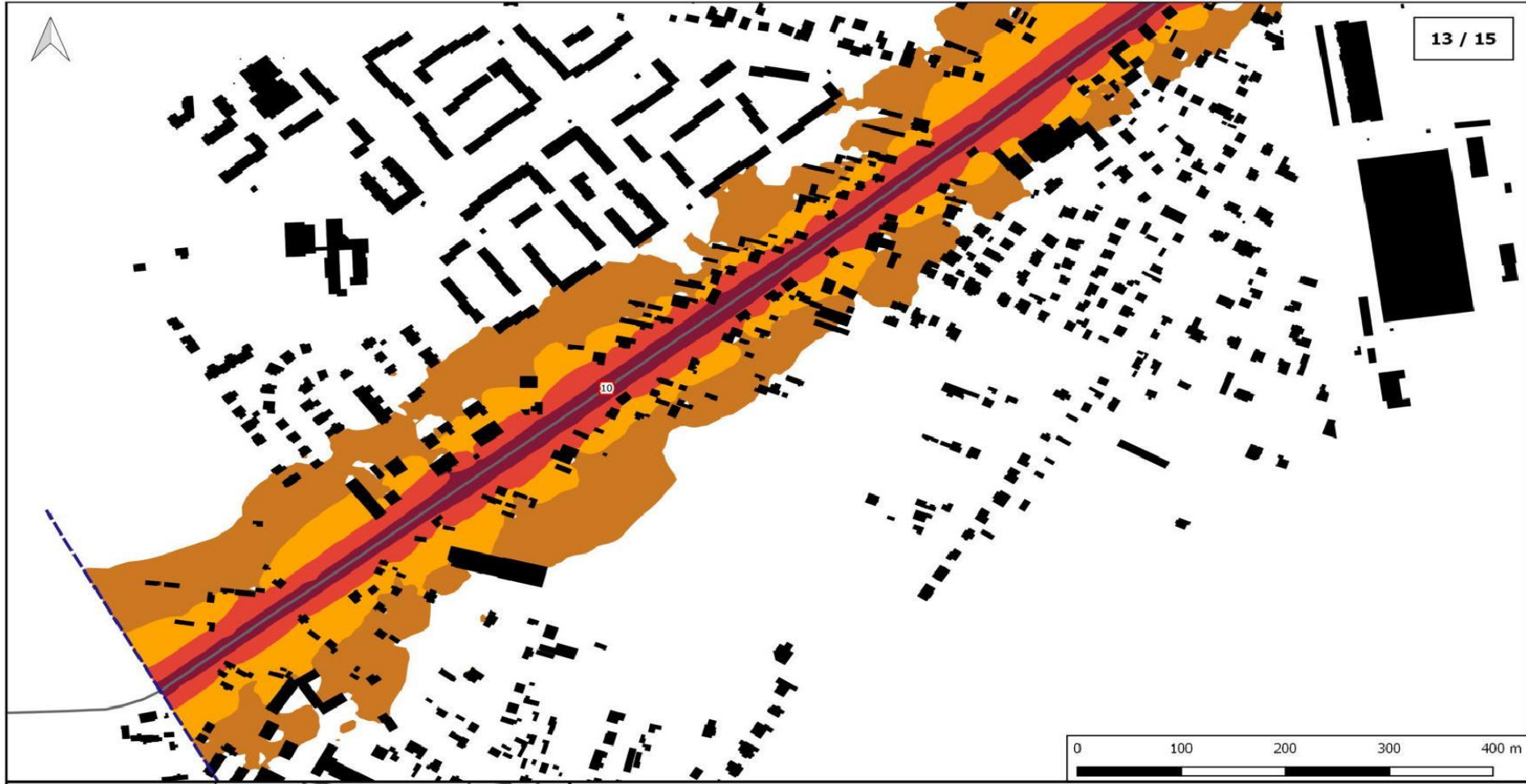
Mapa imisyjna Zasięg izofon przed zastosowaniem działań naprawczych		
województwo mazowieckie	miasto Siedlce	Nr odcinka: 10



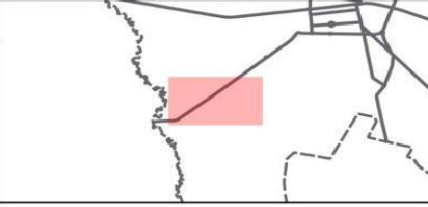
Wskaźnik Ln	
Przedziały imisji:	
	50 - 55 dB
	55 - 60 dB
	60 - 65 dB
	65 - 70 dB
	>70 dB
skala 1 : 5 000	



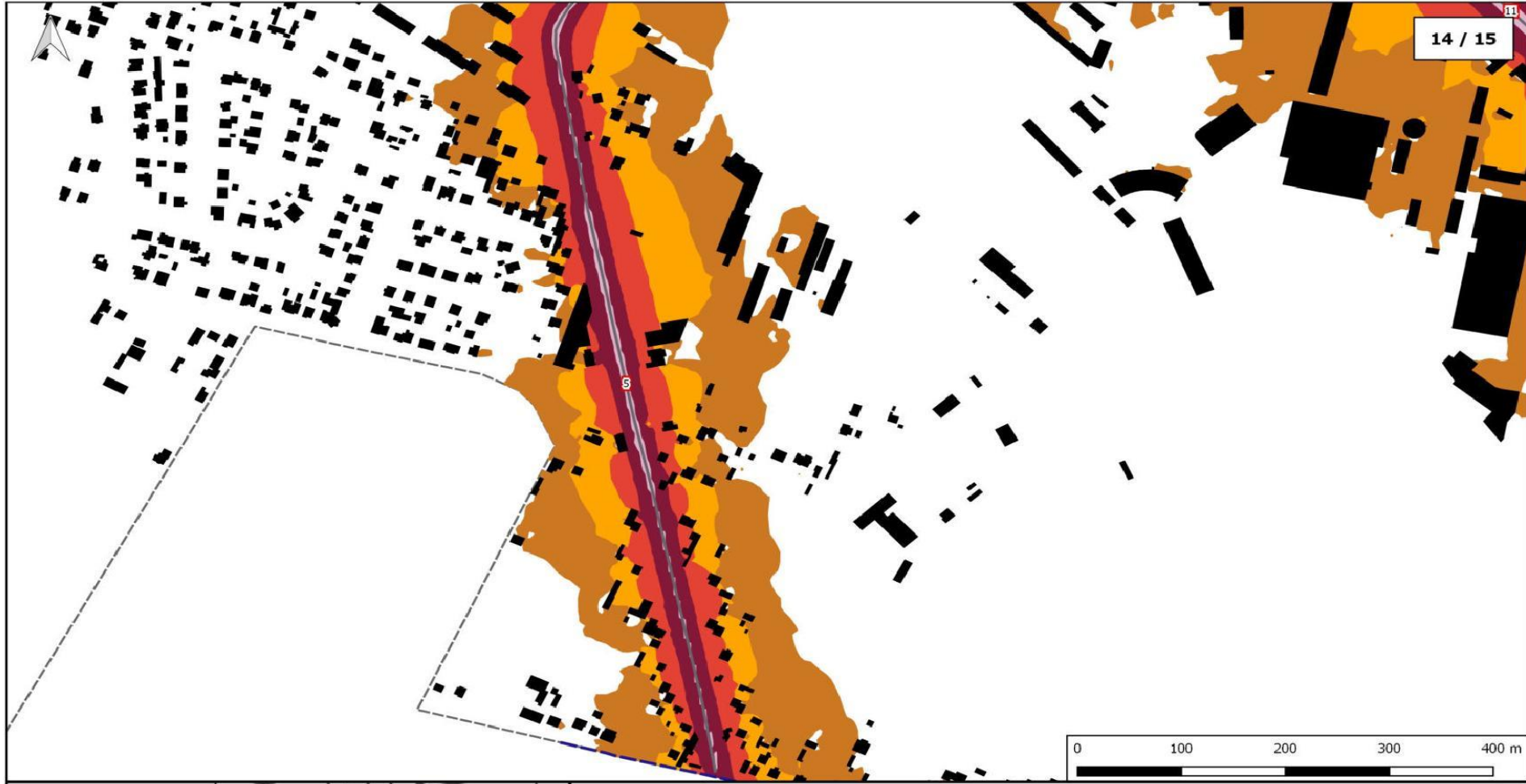
Mapa imisyjna Zasięg izofon przed zastosowaniem działań naprawczych		
województwo mazowieckie	miasto Siedlce	Nr odcinka: 4; 5; 11



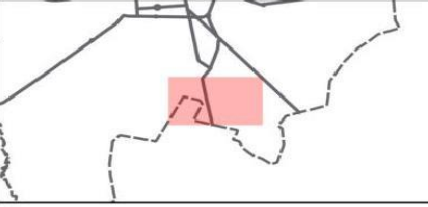
Wskaźnik Ln
Przedziały imisji:
50 - 55 dB
55 - 60 dB
60 - 65 dB
65 - 70 dB
>70 dB
skala 1 : 5 000



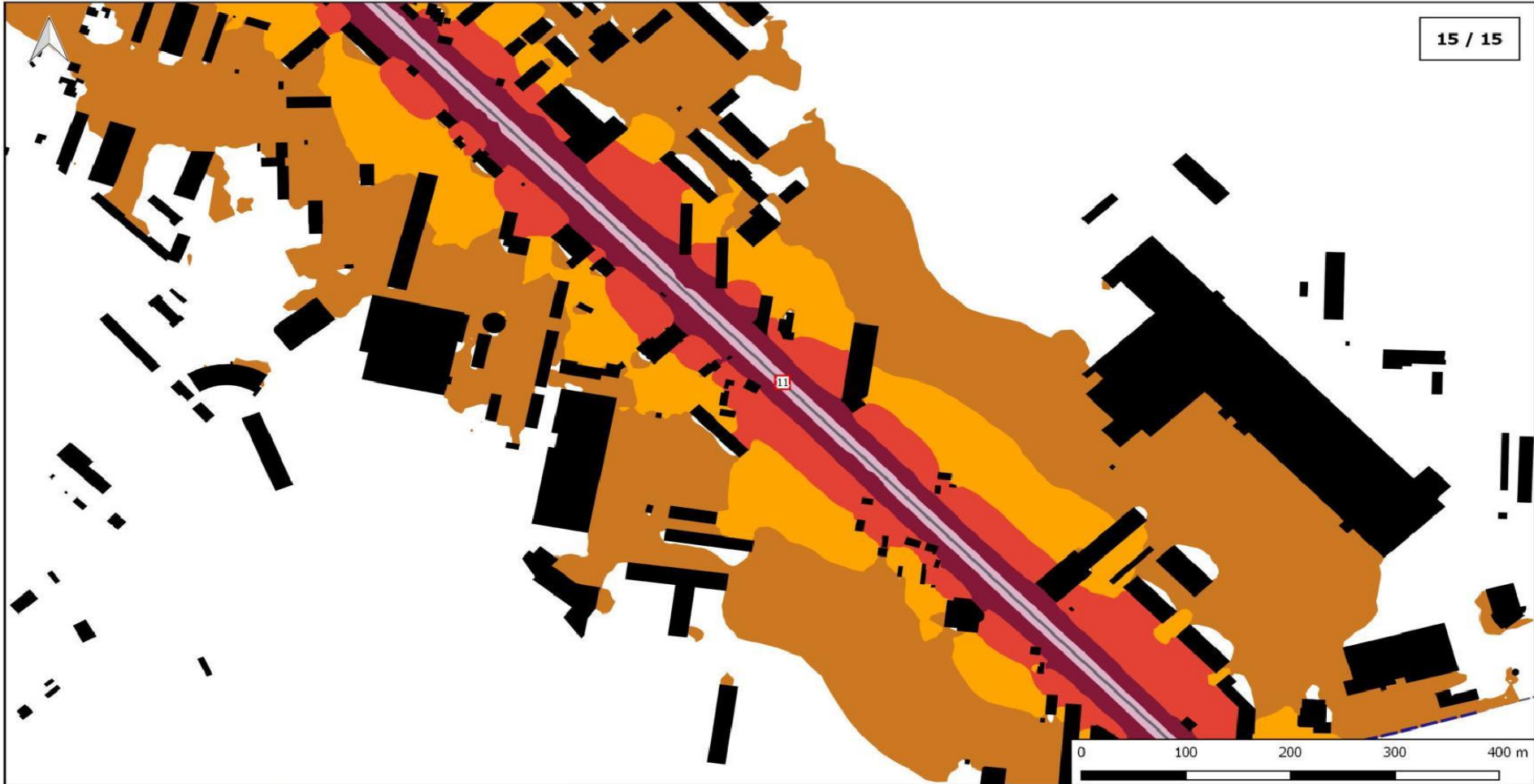
Mapa imisyjna Zasięg izofon przed zastosowaniem działań naprawczych		
województwo mazowieckie	miasto Siedlce	Nr odcinka: 10



Wskaźnik Ln	
Przedziały imisji:	
	50 - 55 dB
	55 - 60 dB
	60 - 65 dB
	65 - 70 dB
	>70 dB
skala 1 : 5 000	



Mapa imisyjna Zasięg izofon przed zastosowaniem działań naprawczych		
województwo mazowieckie	miasto Siedlce	Nr odcinka: 5



Wskaźnik Ln
Przedziały imisji:
50 - 55 dB
55 - 60 dB
60 - 65 dB
65 - 70 dB
>70 dB
skala 1 : 5 000











Mapa imisyjna Zasięg izofon przed zastosowaniem działań naprawczych		
województwo mazowieckie	miasto Siedlce	Nr odcinka: 11

Mapa przedstawiająca efekt proponowanych działań naprawczych w ramach Programu ochrony środowiska przed hałasem dla terenów poza aglomeracjami, tj. obszarów dróg położonych na terenie miast Siedlce i Ostrołęka, których eksploatacja może powodować negatywne oddziaływanie akustyczne






**Skorowidz arkuszy
Miasto: Siedlce**

Legenda






Zabudowa

-  Budynek
-  Budynek ochrony zdrowia
-  Budynek związany z czasowym pobylem dzieci i młodzieży
-  Analizowane odcinki dróg
-  Numer odcinka
-  Zakres działań naprawczych
-  Granica miasta
-  Arkusz mapy

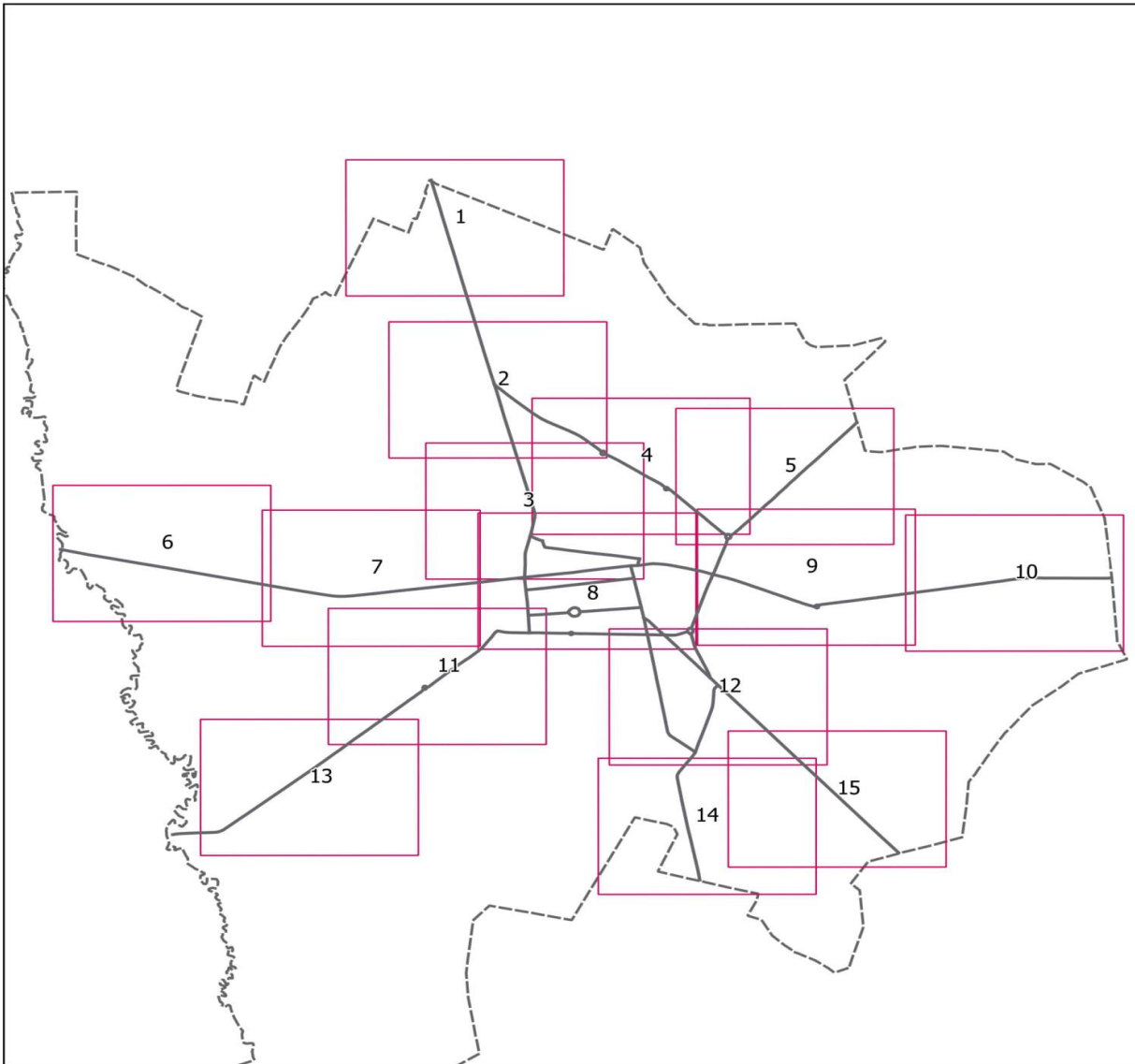
Przedziały imisji - pora dnia:

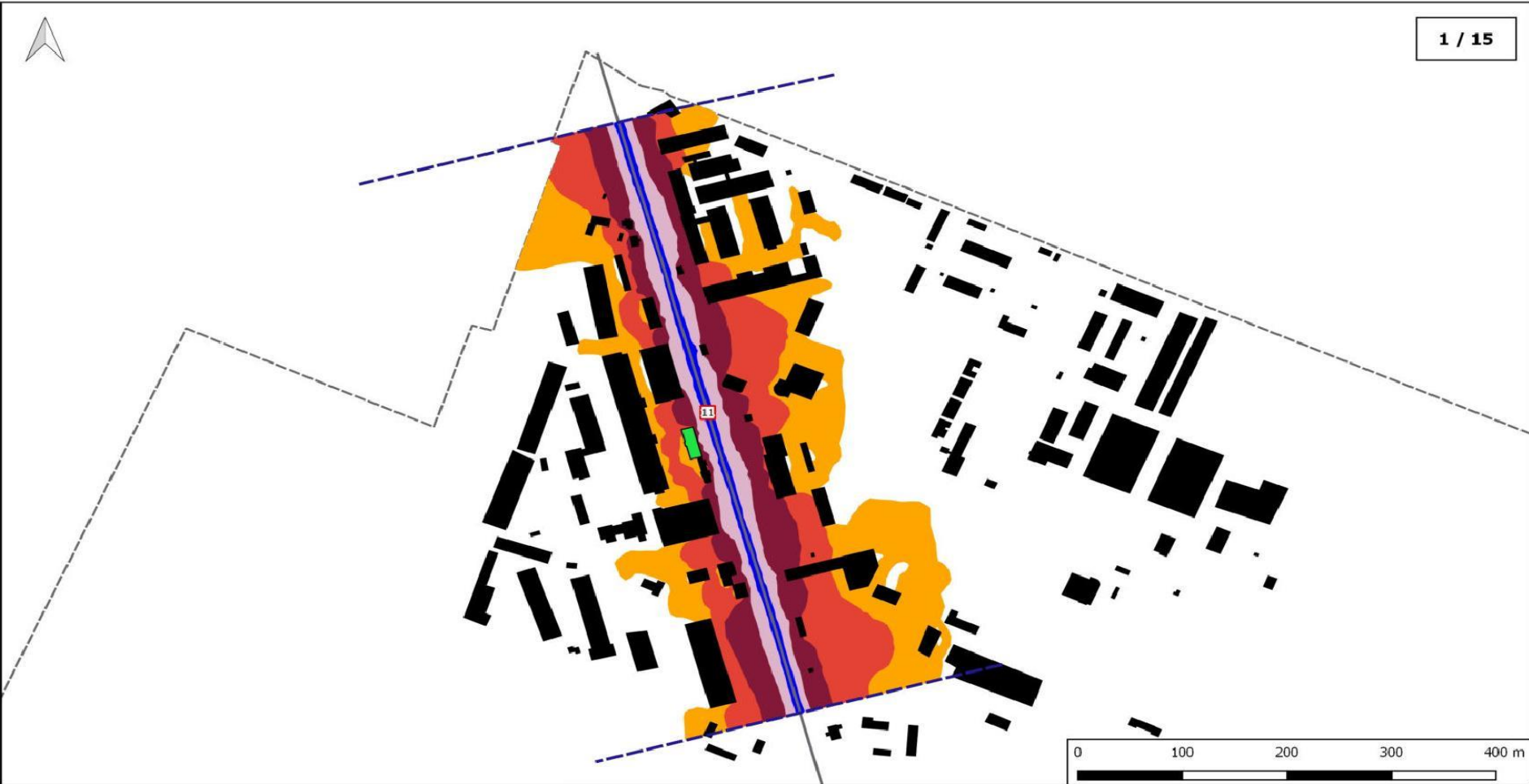
-  55 - 60 dB
-  60 - 65 dB
-  65 - 70 dB
-  70 - 75 dB
-  >75 dB

Przedziały imisji - pora nocy:

-  50 - 55 dB
-  55 - 60 dB
-  60 - 65 dB
-  65 - 70 dB
-  >70 dB

Skala arkuszy: 1:5 000





Wskaźnik Ldwn

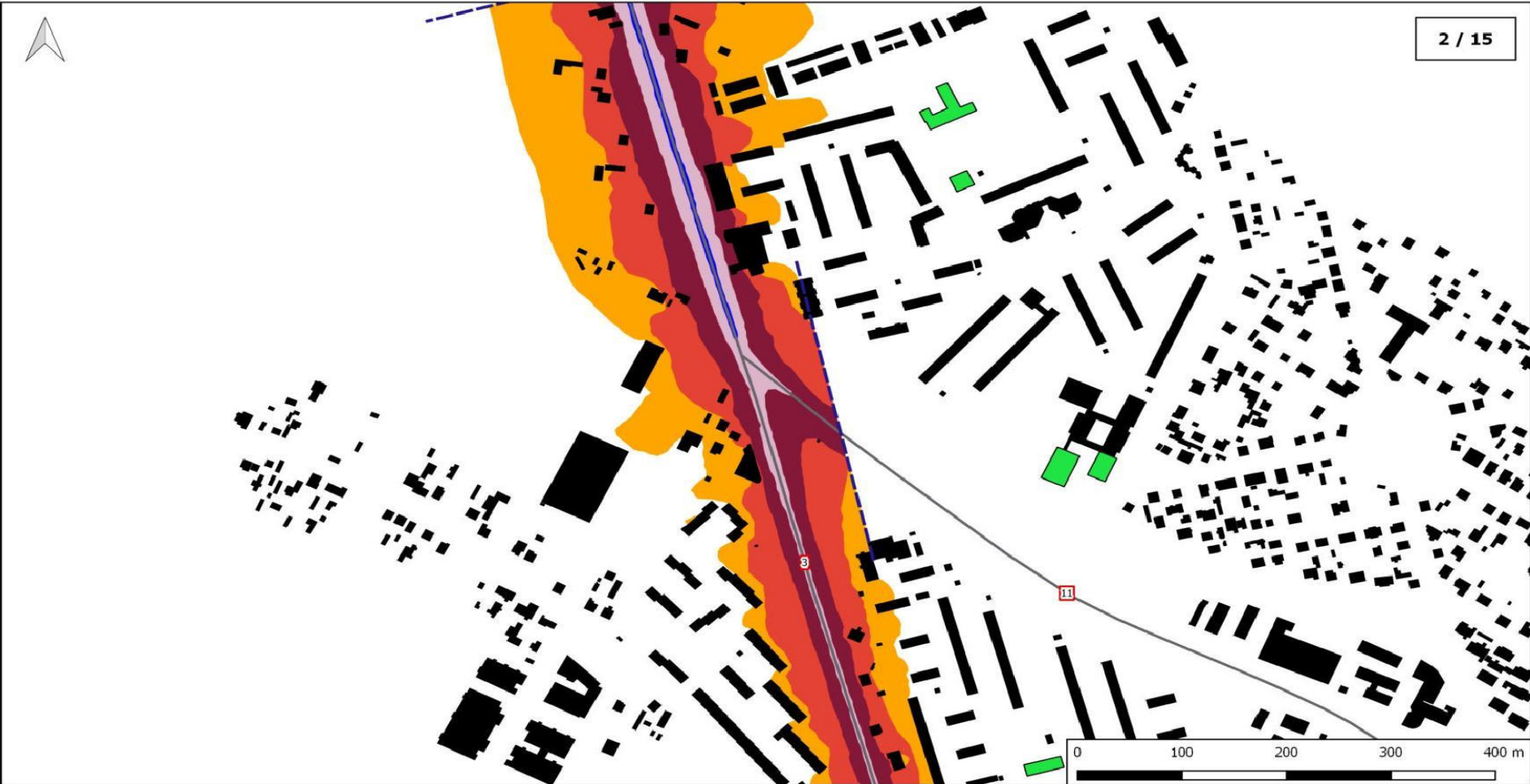
Przedziały imisji:

- 55 - 60 dB
- 60 - 65 dB
- 65 - 70 dB
- 70 - 75 dB
- >75 dB

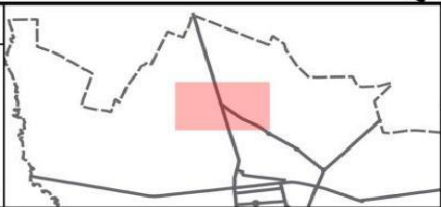
skala 1 : 5 000

Mapy przedstawiające efekt proponowanych działań naprawczych w ramach Programu ochrony środowiska przed hałasem dla dróg położonych na terenie miast Siedlce i Ostrołęka

województwo mazowieckie	miasto Siedlce	Nr odcinka: 11
--------------------------------	-----------------------	-----------------------



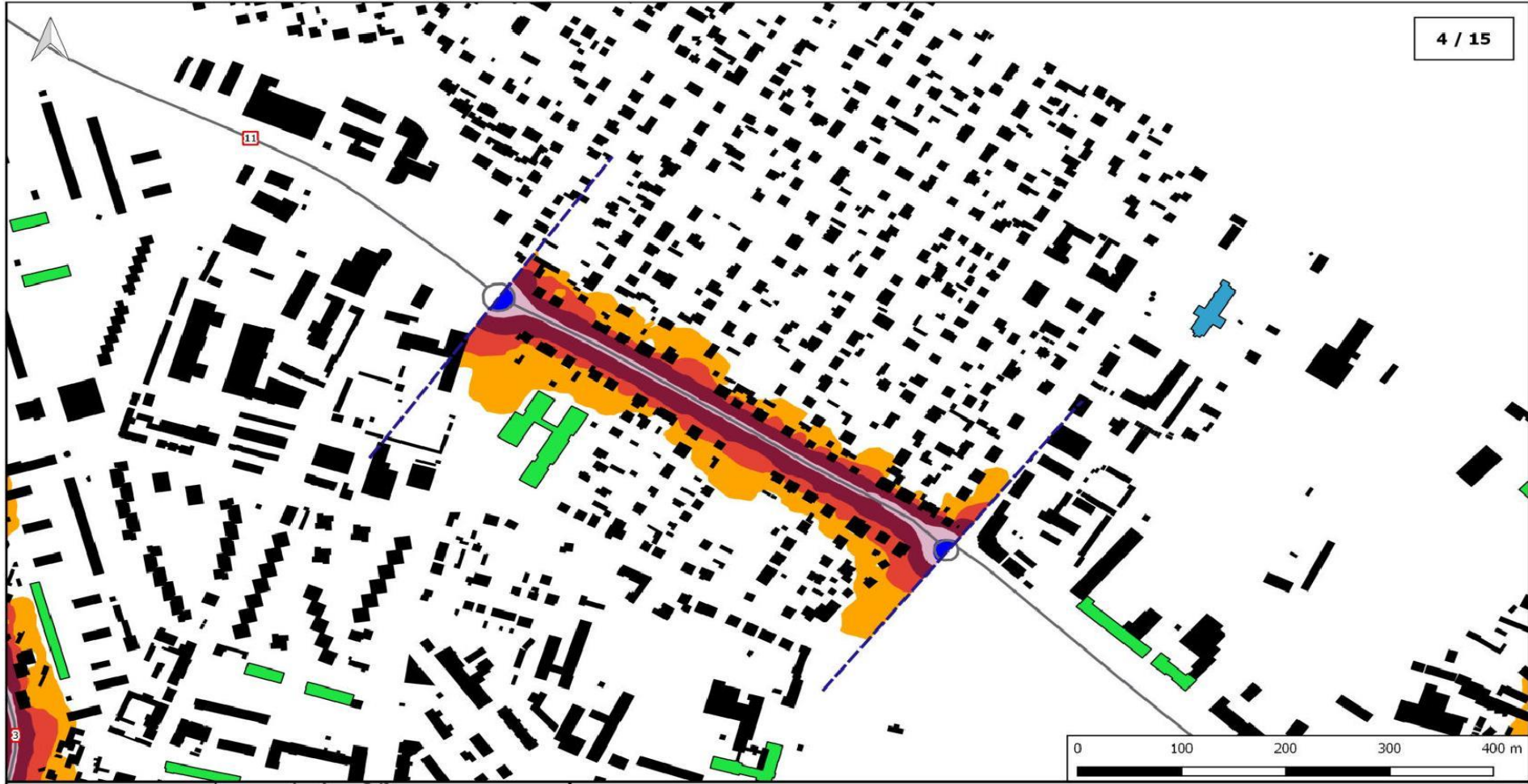
Wskaźnik Ldwn	
Przedziały imisji:	
	55 - 60 dB
	60 - 65 dB
	65 - 70 dB
	70 - 75 dB
	>75 dB
skala 1 : 5 000	



Mapy przedstawiające efekt proponowanych działań naprawczych w ramach Programu ochrony środowiska przed hałasem dla dróg położonych na terenie miast Siedlce i Ostrołęka		
województwo mazowieckie	miasto Siedlce	Nr odcinka: 3



<p>Wskaźnik Ldwn</p>		<p>Mapy przedstawiające efekt proponowanych działań naprawczych w ramach Programu ochrony środowiska przed hałasem dla dróg położonych na terenie miast Siedlce i Ostrołęka</p>		
<p>Przedziały emisji:</p> <ul style="list-style-type: none"> 55 - 60 dB 60 - 65 dB 65 - 70 dB 70 - 75 dB >75 dB <p>skala 1 : 5 000</p>		<p>województwo mazowieckie</p>	<p>miasto Siedlce</p>	<p>Nr odcinka: 3</p>

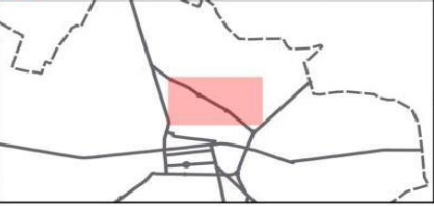


Wskaźnik L_{dwn}

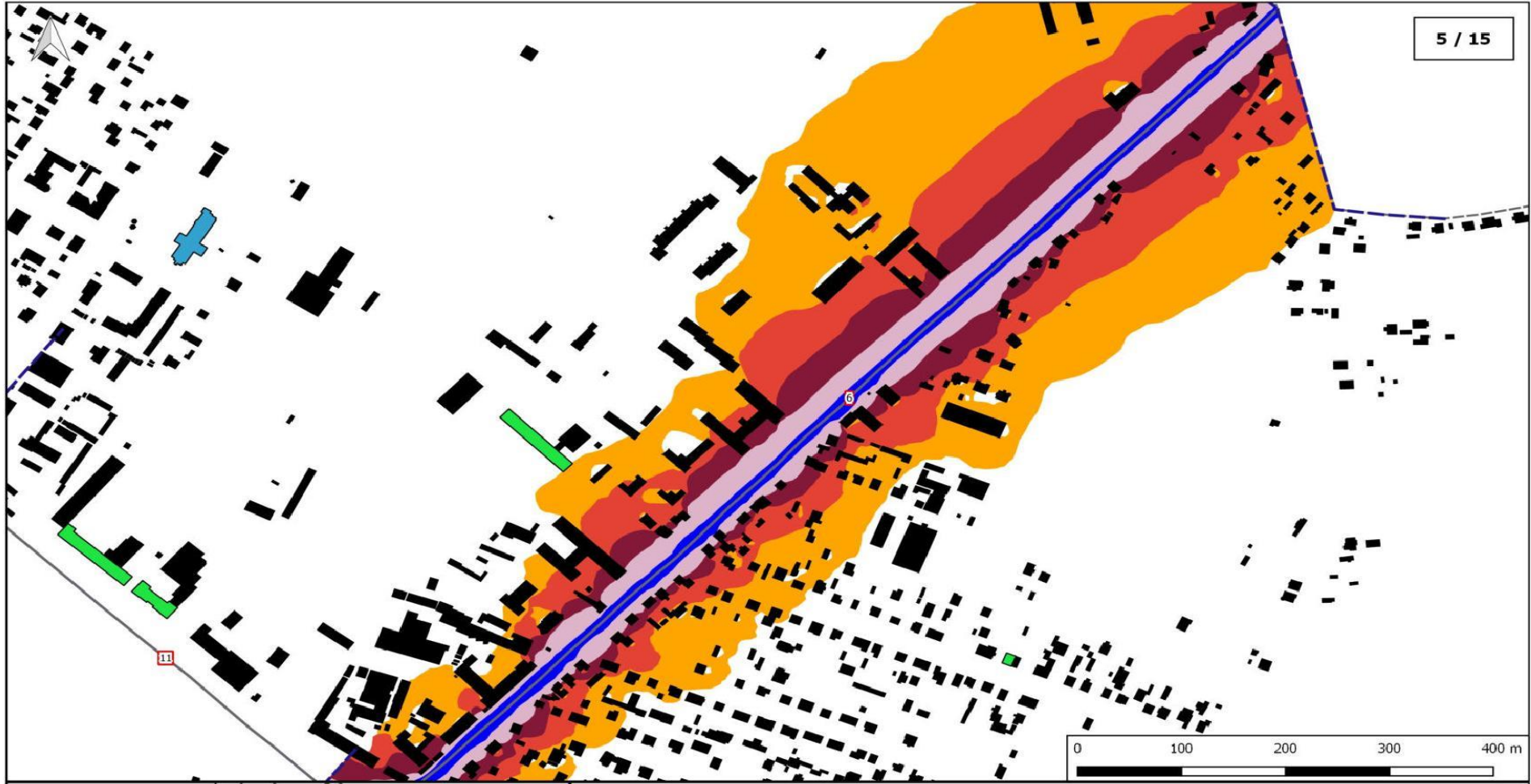
Przedziały imisji:

Yellow	55 - 60 dB
Orange	60 - 65 dB
Red	65 - 70 dB
Pink	70 - 75 dB
Blue	>75 dB

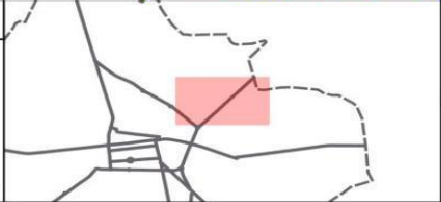
skala 1 : 5 000



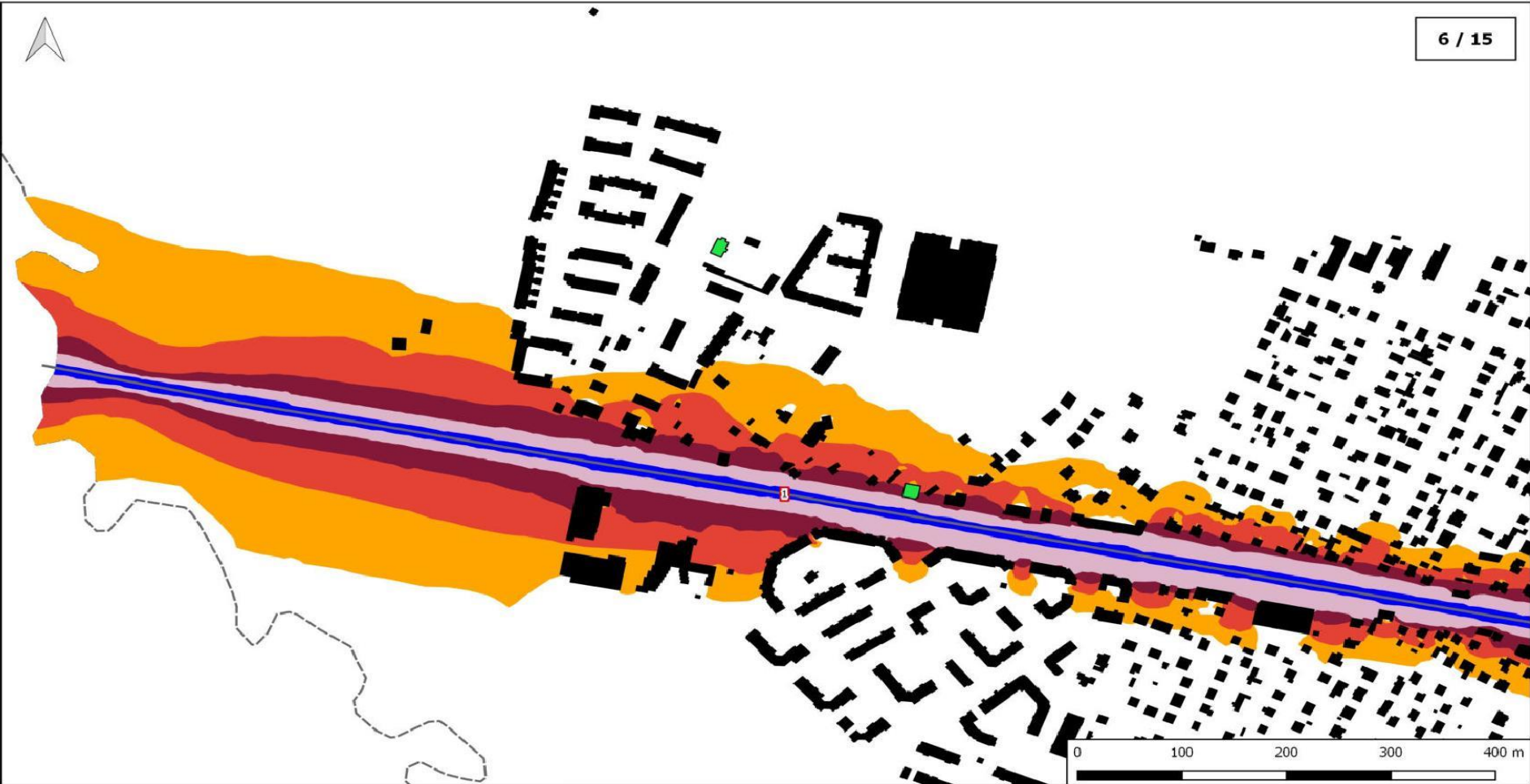
Mapy przedstawiające efekt proponowanych działań naprawczych w ramach Programu ochrony środowiska przed hałasem dla dróg położonych na terenie miast Siedlce i Ostrołęka		
województwo mazowieckie	miasto Siedlce	Nr odcinka: 11



Wskaźnik Ldwn	
Przedziały imisji:	
	55 - 60 dB
	60 - 65 dB
	65 - 70 dB
	70 - 75 dB
	>75 dB
skala 1 : 5 000	

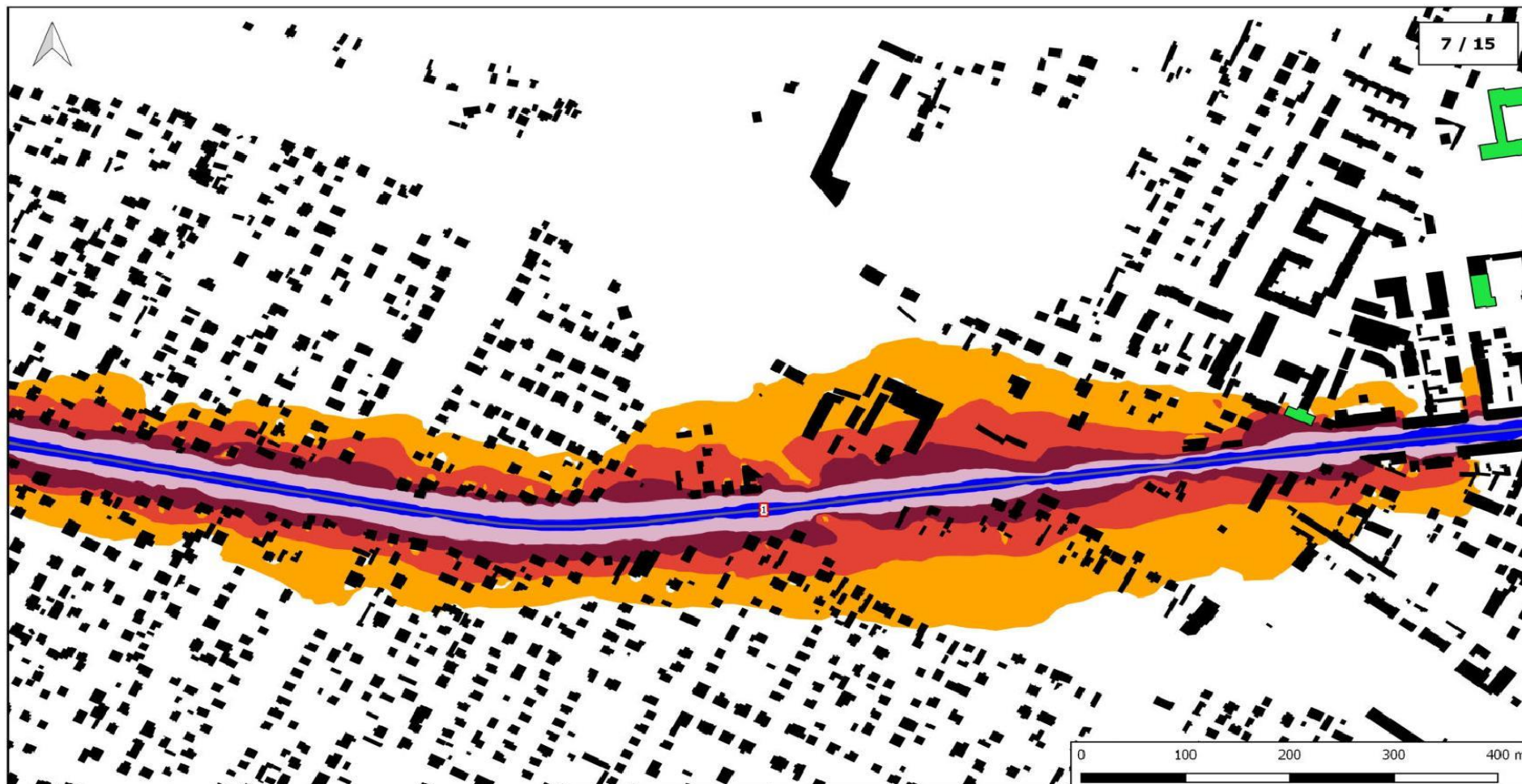


Mapy przedstawiające efekt proponowanych działań naprawczych w ramach Programu ochrony środowiska przed hałasem dla dróg położonych na terenie miast Siedlce i Ostrołęka		
województwo mazowieckie	miasto Siedlce	Nr odcinka: 6

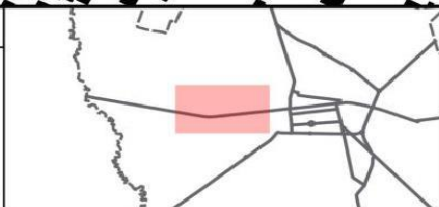


Wskaźnik Ldwn
Przedziały imisji:
55 - 60 dB
60 - 65 dB
65 - 70 dB
70 - 75 dB
>75 dB
skala 1 : 5 000

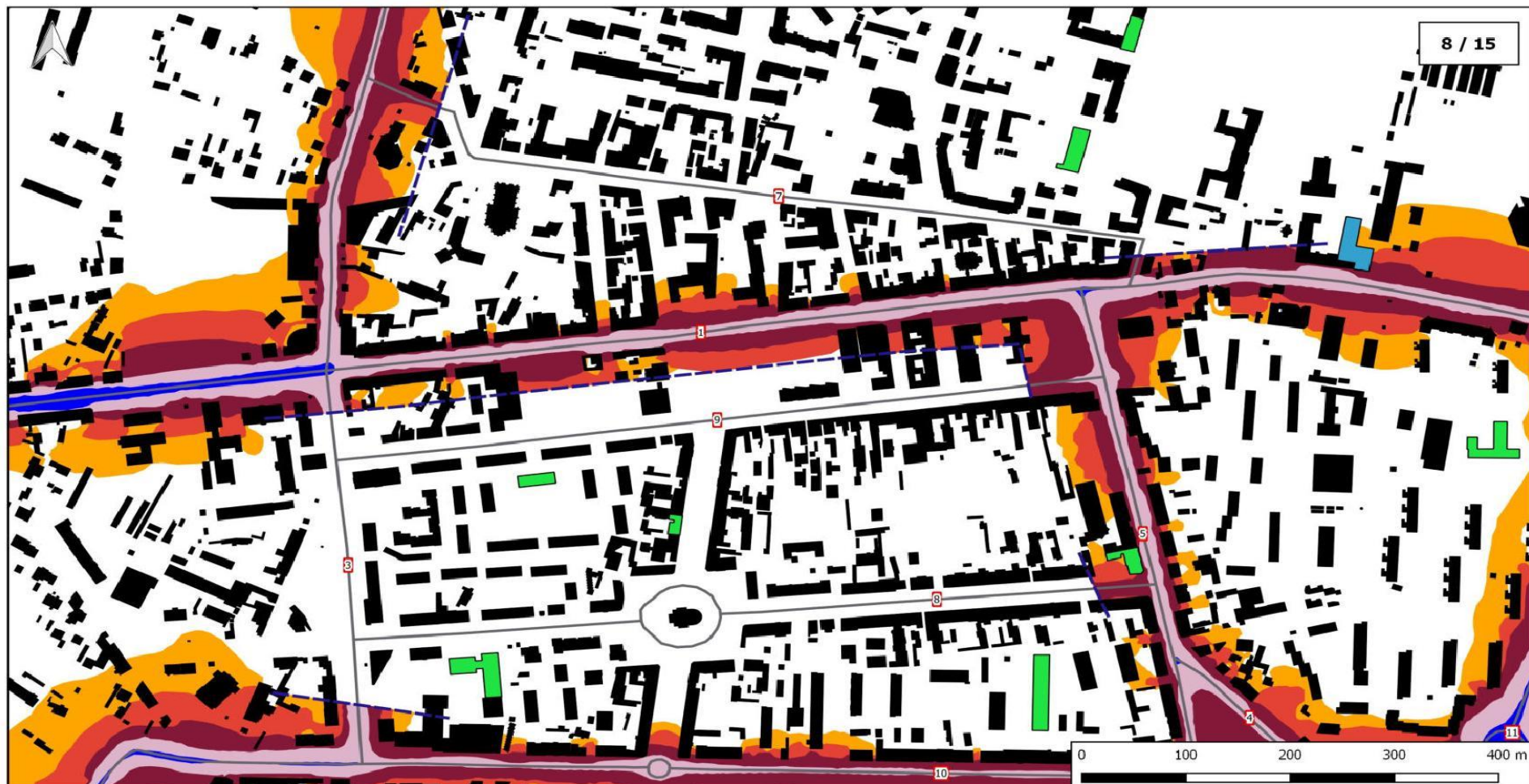
Mapy przedstawiające efekt proponowanych działań naprawczych w ramach Programu ochrony środowiska przed hałasem dla dróg położonych na terenie miast Siedlce i Ostrołęka		
województwo mazowieckie	miasto Siedlce	Nr odcinka: 1



Wskaźnik Ldwn	
Przedziały imisji:	
	55 - 60 dB
	60 - 65 dB
	65 - 70 dB
	70 - 75 dB
	>75 dB
skala 1 : 5 000	



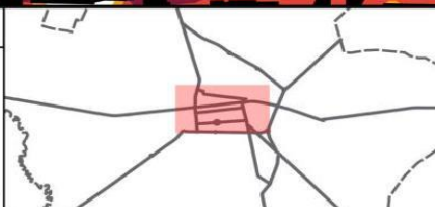
<p align="center">Mapy przedstawiające efekt proponowanych działań naprawczych w ramach Programu ochrony środowiska przed hałasem dla dróg położonych na terenie miast Siedlce i Ostrołęka</p>		
<p align="center">województwo mazowieckie</p>	<p align="center">miasto Siedlce</p>	<p align="center">Nr odcinka: 1</p>



Wskaźnik Ldwn

Przedziały imisji:

- 55 - 60 dB
 - 60 - 65 dB
 - 65 - 70 dB
 - 70 - 75 dB
 - >75 dB
- skala 1 : 5 000

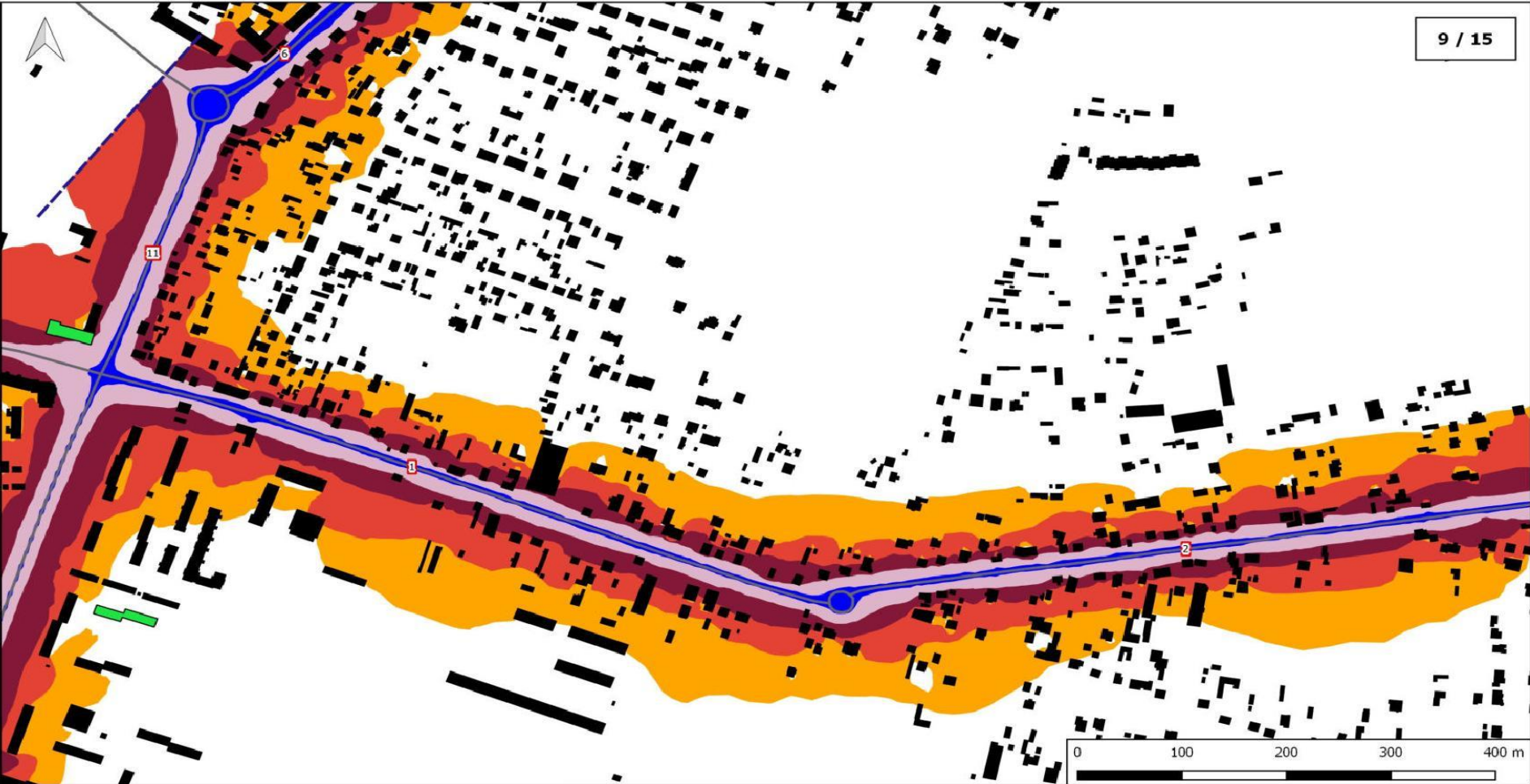


Mapy przedstawiające efekt proponowanych działań naprawczych w ramach Programu ochrony środowiska przed hałasem dla dróg położonych na terenie miast Siedlce i Ostrołęka

województwo mazowieckie

miasto Siedlce

Nr odcinka: 1; 3; 5; 7; 8; 9; 10



Wskaźnik Ldwn

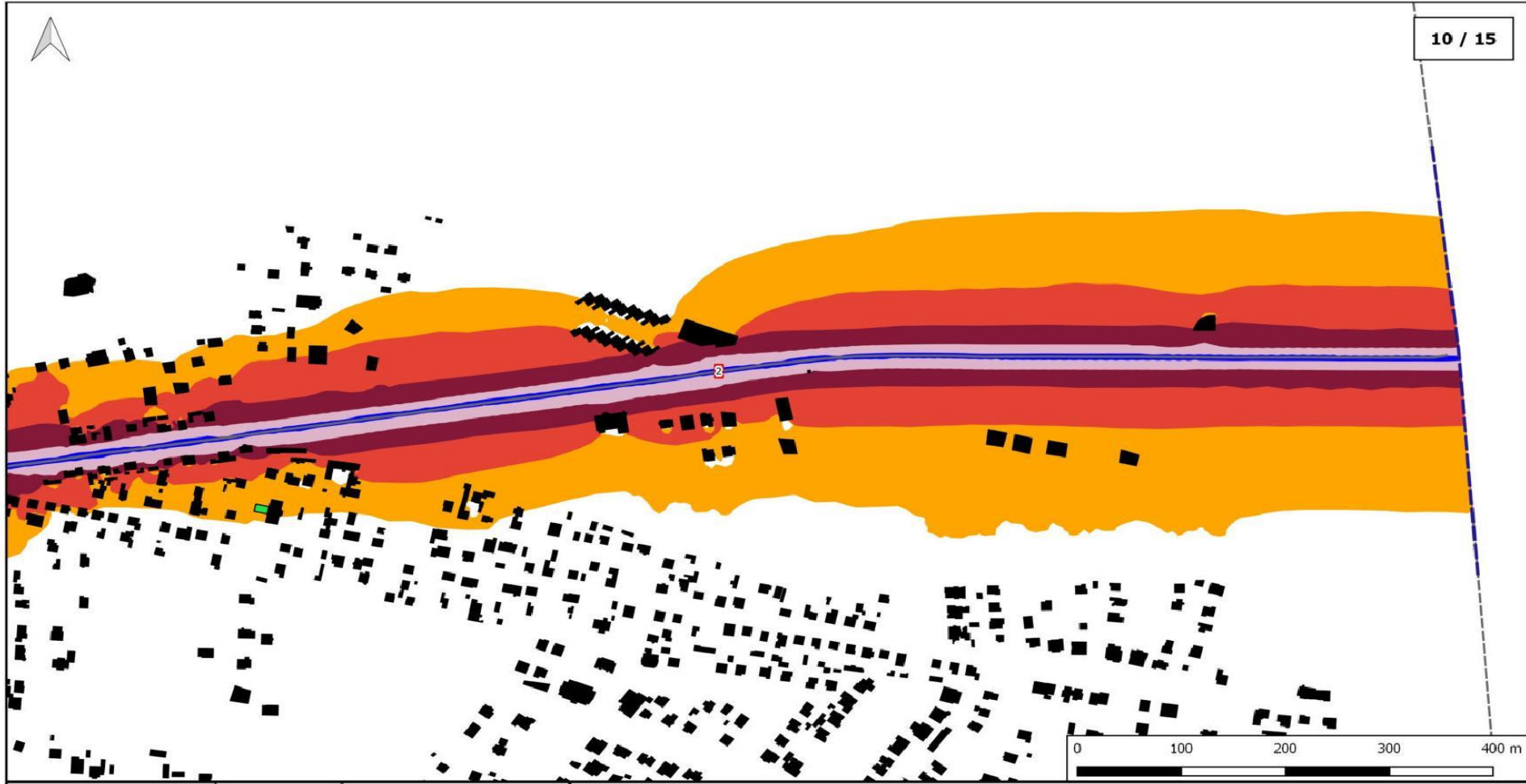
Przedziały imisji:

- 55 - 60 dB
- 60 - 65 dB
- 65 - 70 dB
- 70 - 75 dB
- >75 dB

skala 1 : 5 000

Mapy przedstawiające efekt proponowanych działań naprawczych w ramach Programu ochrony środowiska przed hałasem dla dróg położonych na terenie miast Siedlce i Ostrołęka

województwo mazowieckie	miasto Siedlce	Nr odcinka: 1; 2; 11
--------------------------------	-----------------------	-----------------------------

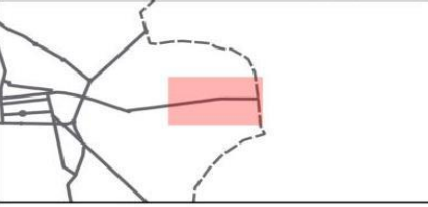


Wskaźnik Ldwn

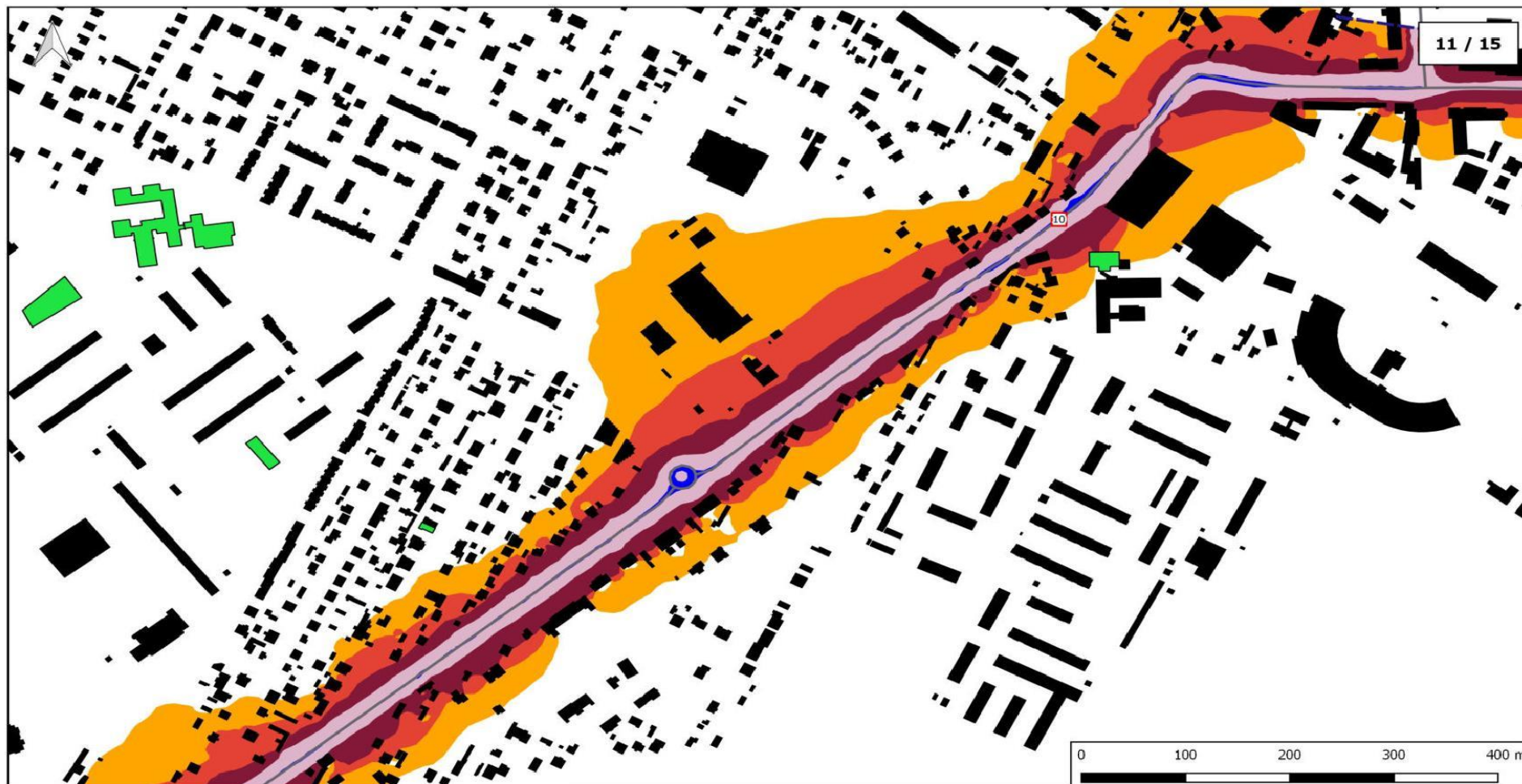
Przedziały emisji:

Yellow	55 - 60 dB
Red	60 - 65 dB
Dark Red	65 - 70 dB
Light Purple	70 - 75 dB
Blue	>75 dB

skala 1 : 5 000



Mapy przedstawiające efekt proponowanych działań naprawczych w ramach Programu ochrony środowiska przed hałasem dla dróg położonych na terenie miast Siedlce i Ostrołęka		
województwo mazowieckie	miasto Siedlce	Nr odcinka: 2

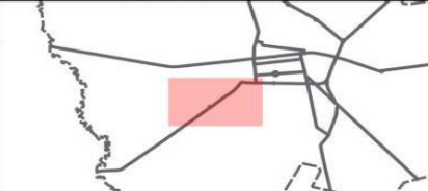


Wskaźnik Ldwn

Przedziały imisji:

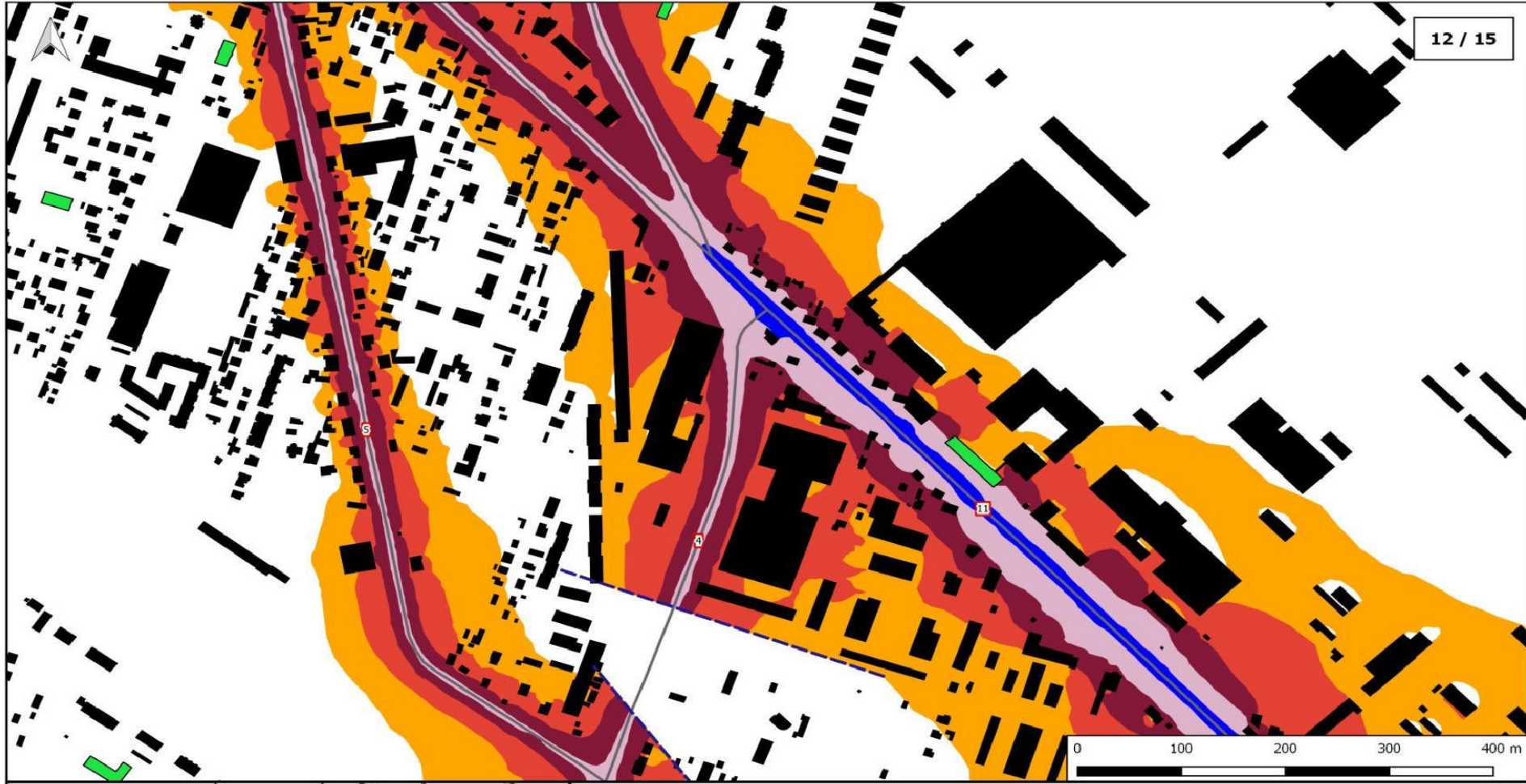
- 55 - 60 dB
- 60 - 65 dB
- 65 - 70 dB
- 70 - 75 dB
- >75 dB

skala 1 : 5 000

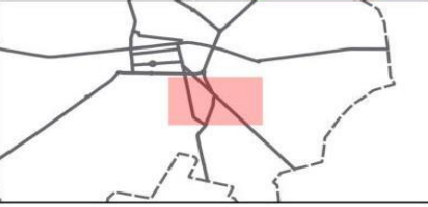


Mapy przedstawiające efekt proponowanych działań naprawczych w ramach Programu ochrony środowiska przed hałasem dla dróg położonych na terenie miast Siedlce i Ostrołęka

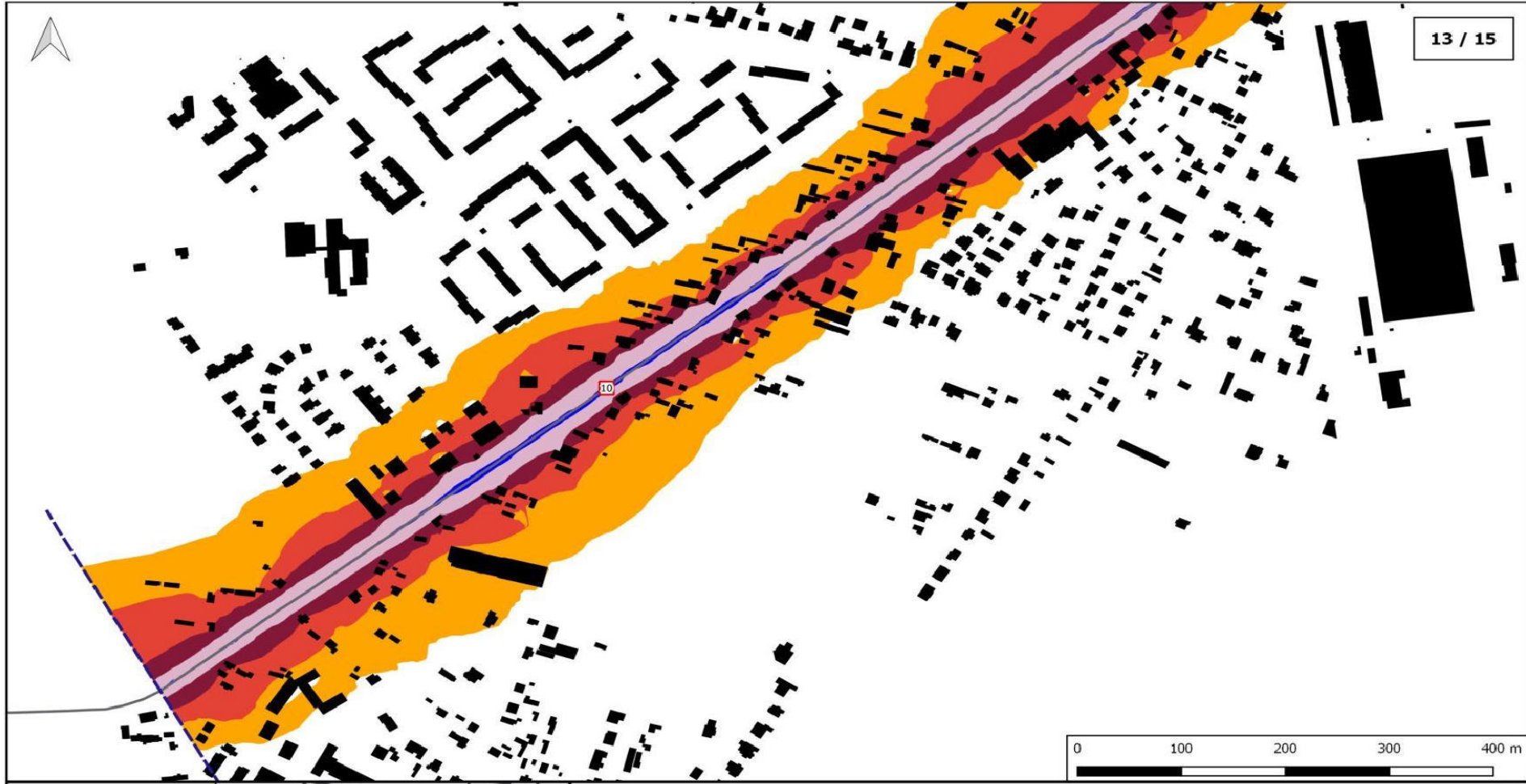
województwo mazowieckie	miasto Siedlce	Nr odcinka: 10
--------------------------------	-----------------------	-----------------------



Wskaźnik L _{dwn}	
Przedziały imisji:	
	55 - 60 dB
	60 - 65 dB
	65 - 70 dB
	70 - 75 dB
	>75 dB
skala 1 : 5 000	



Mapy przedstawiające efekt proponowanych działań naprawczych w ramach Programu ochrony środowiska przed hałasem dla dróg położonych na terenie miast Siedlce i Ostrołęka		
województwo mazowieckie	miasto Siedlce	Nr odcinka: 4; 5; 11

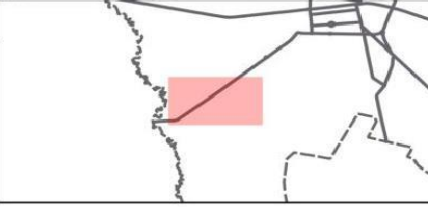


Wskaźnik Ldwn

Przedziały imisji:

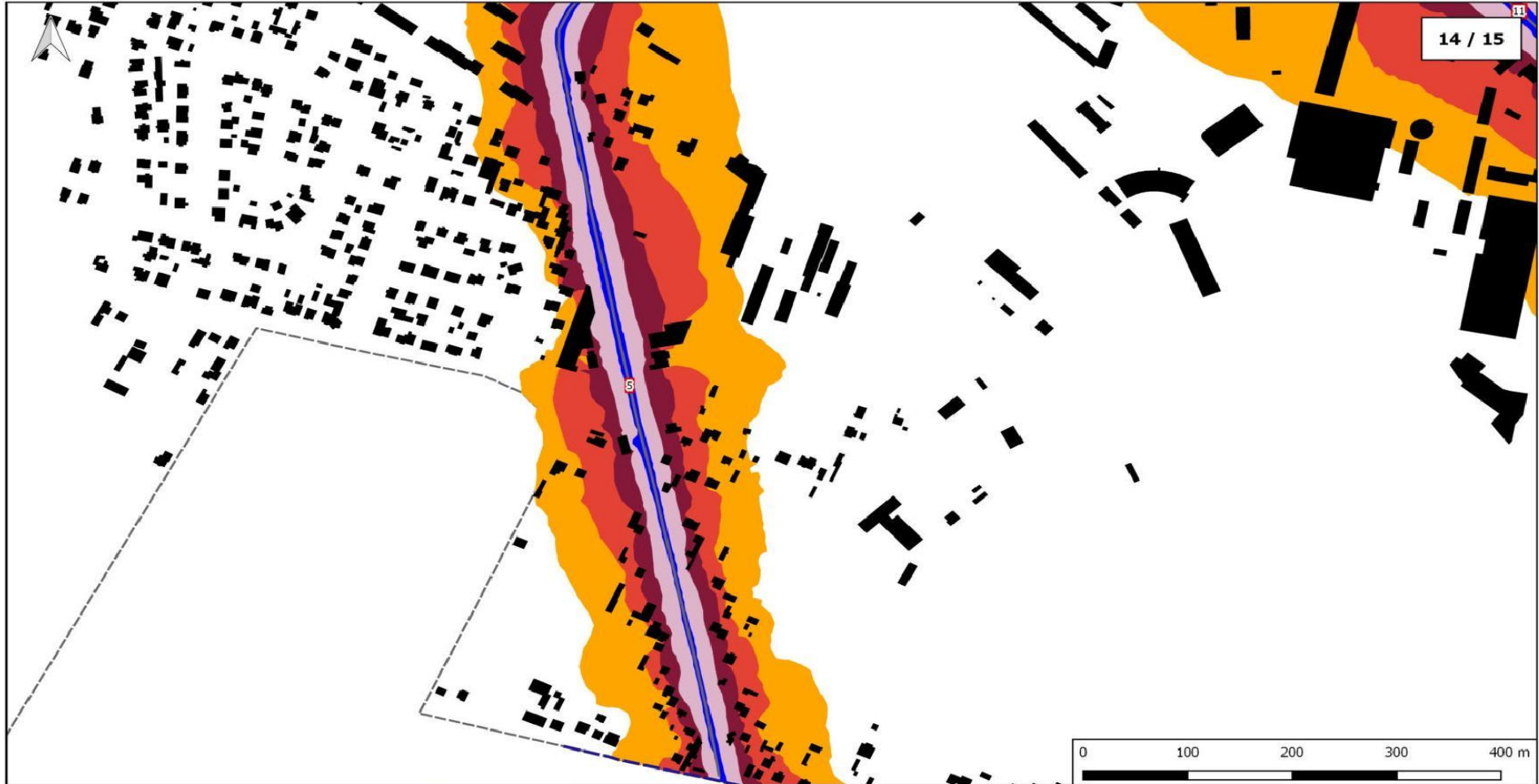
Yellow	55 - 60 dB
Orange	60 - 65 dB
Red	65 - 70 dB
Pink	70 - 75 dB
Blue	>75 dB

skala 1 : 5 000

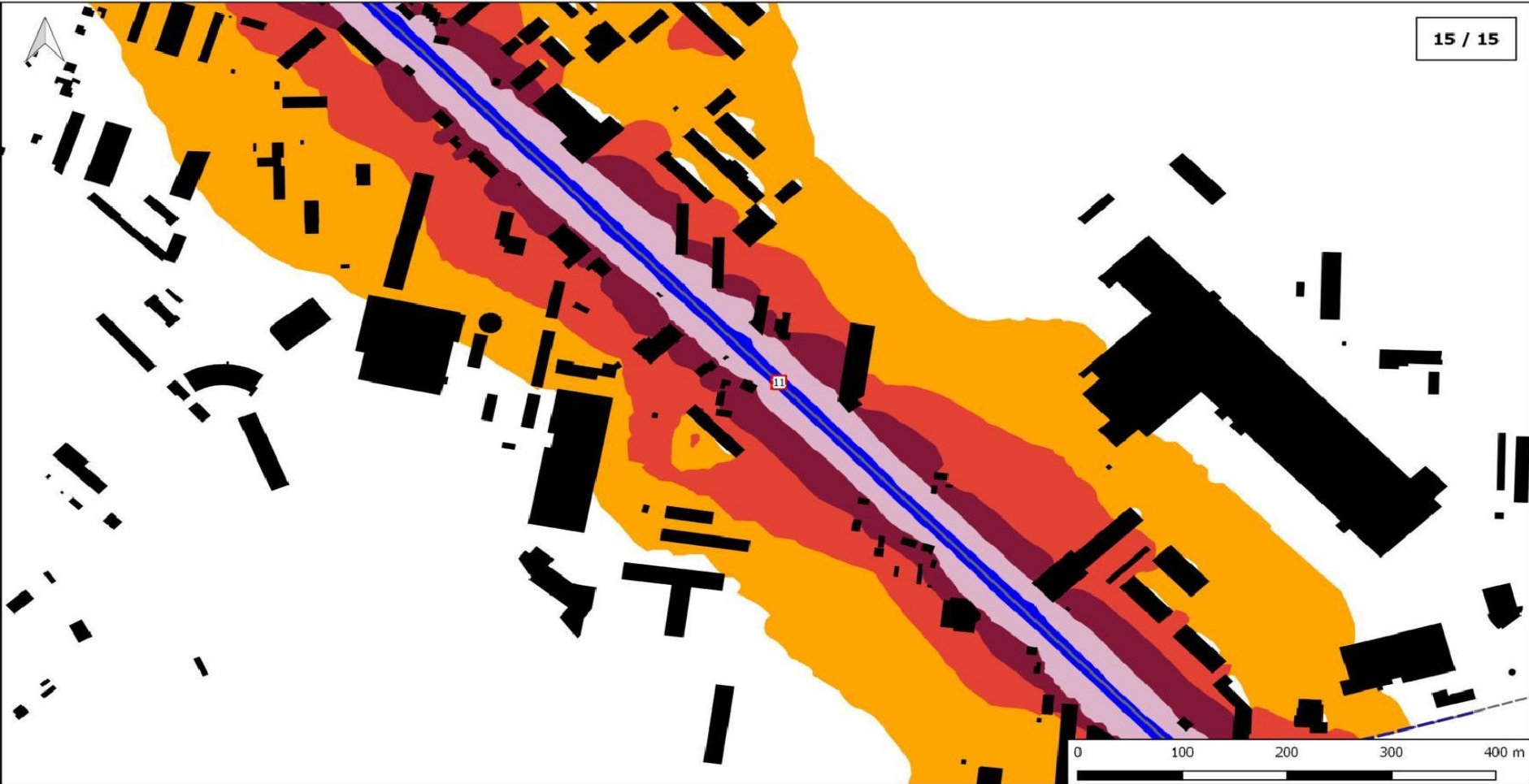


Mapy przedstawiające efekt proponowanych działań naprawczych w ramach Programu ochrony środowiska przed hałasem dla dróg położonych na terenie miast Siedlce i Ostrołęka

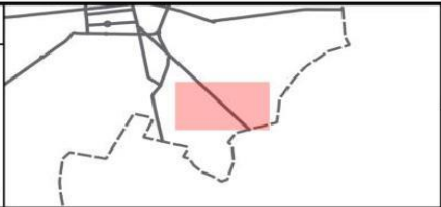
województwo mazowieckie	miasto Siedlce	Nr odcinka: 10
--------------------------------	-----------------------	-----------------------



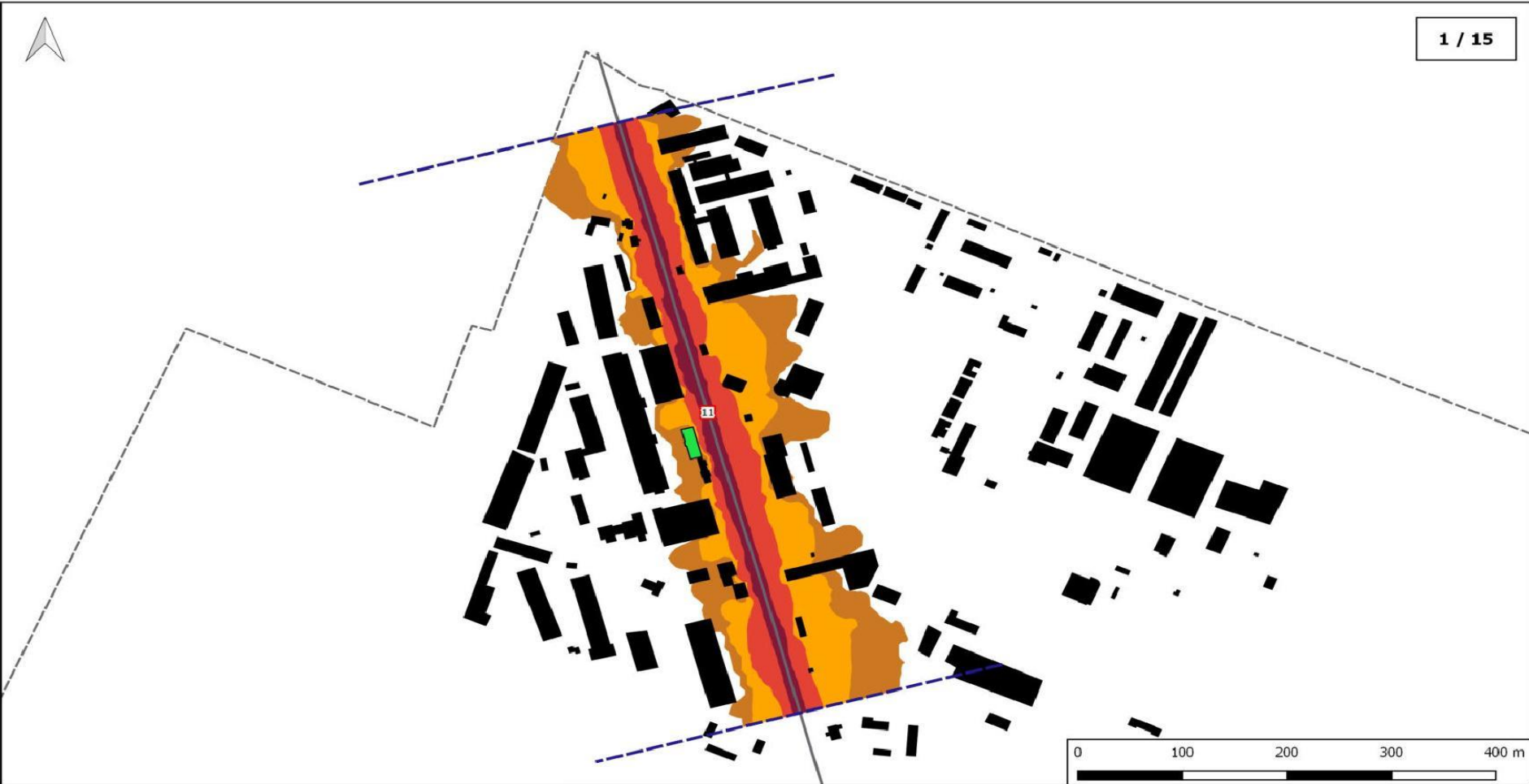
<p>Wskaźnik L_{dwn}</p>		<p>Mapy przedstawiające efekt proponowanych działań naprawczych w ramach Programu ochrony środowiska przed hałasem dla dróg położonych na terenie miast Siedlce i Ostrołęka</p>		
<p>Przedziały imisji:</p> <ul style="list-style-type: none"> 55 - 60 dB 60 - 65 dB 65 - 70 dB 70 - 75 dB >75 dB <p>skala 1 : 5 000</p>		<p>województwo mazowieckie</p>	<p>miasto Siedlce</p>	<p>Nr odcinka: 5</p>



Wskaźnik Ldwn	
Przedziały imisji:	
	55 - 60 dB
	60 - 65 dB
	65 - 70 dB
	70 - 75 dB
	>75 dB
skala 1 : 5 000	



Mapy przedstawiające efekt proponowanych działań naprawczych w ramach Programu ochrony środowiska przed hałasem dla dróg położonych na terenie miast Siedlce i Ostrołęka		
województwo mazowieckie	miasto Siedlce	Nr odcinka: 11



Wskaźnik Ln

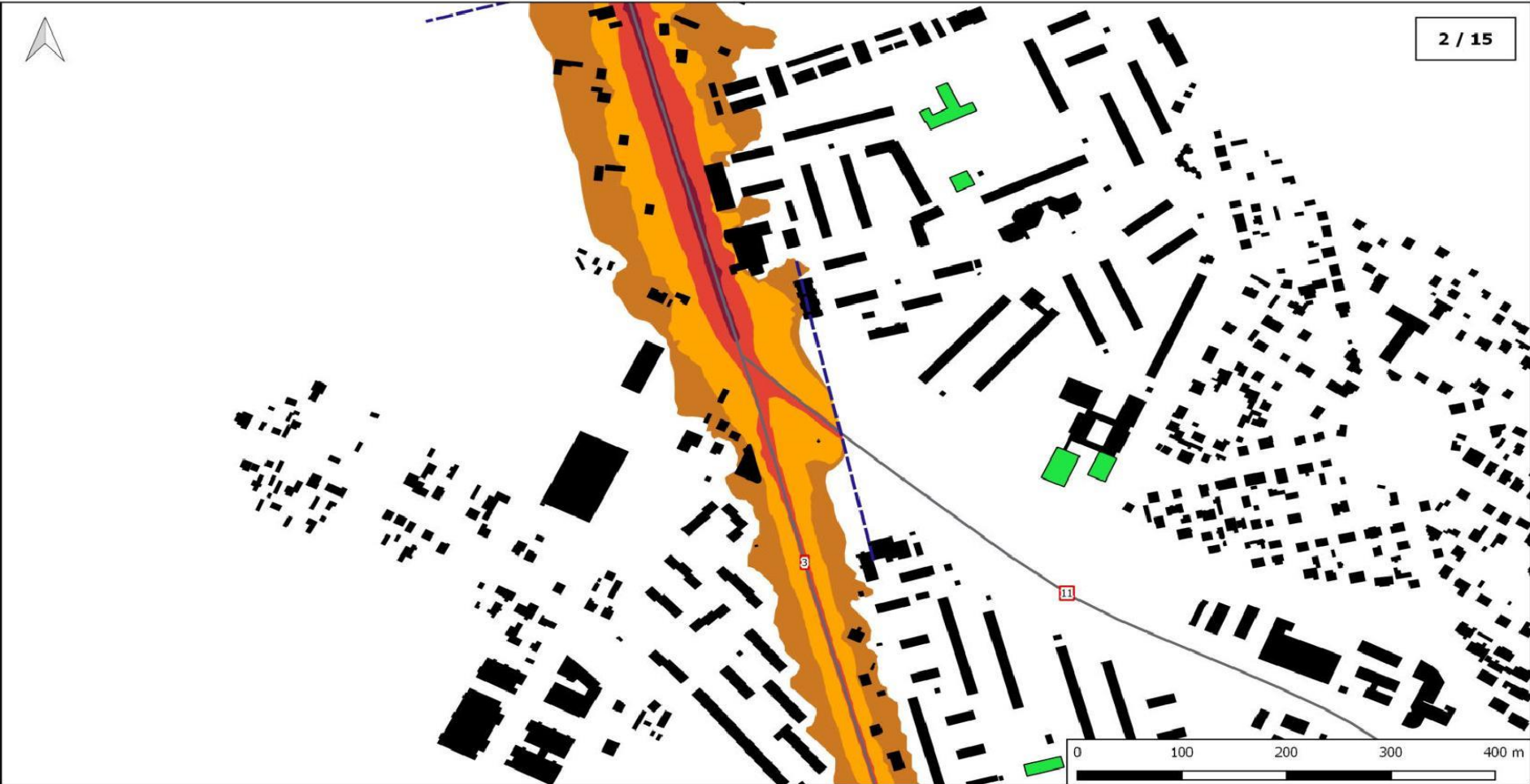
Przedziały imisji:

- 50 - 55 dB
- 55 - 60 dB
- 60 - 65 dB
- 65 - 70 dB
- >70 dB

skala 1 : 5 000

Mapy przedstawiające efekt proponowanych działań naprawczych w ramach Programu ochrony środowiska przed hałasem dla dróg położonych na terenie miast Siedlce i Ostrołęka

województwo mazowieckie	miasto Siedlce	Nr odcinka: 11
--------------------------------	-----------------------	-----------------------



Wskaźnik Ln

Przedziały imisji:


- 50 - 55 dB
- 55 - 60 dB
- 60 - 65 dB
- 65 - 70 dB
- >70 dB

skala 1 : 5 000

Mapy przedstawiające efekt proponowanych działań naprawczych w ramach Programu ochrony środowiska przed hałasem dla dróg położonych na terenie miast Siedlce i Ostrołęka

województwo mazowieckie	miasto Siedlce	Nr odcinka: 3
--------------------------------	-----------------------	----------------------



<p>Wskaźnik Ln</p> <p>Przedziały imisji:</p> <ul style="list-style-type: none"> 50 - 55 dB 55 - 60 dB 60 - 65 dB 65 - 70 dB >70 dB <p>skala 1 : 5 000</p>		<p>Mapy przedstawiające efekt proponowanych działań naprawczych w ramach Programu ochrony środowiska przed hałasem dla dróg położonych na terenie miast Siedlce i Ostrołęka</p>		
		<p>województwo mazowieckie</p>	<p>miasto Siedlce</p>	<p>Nr odcinka: 3</p>

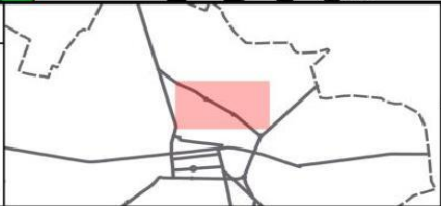


Wskaźnik Ln

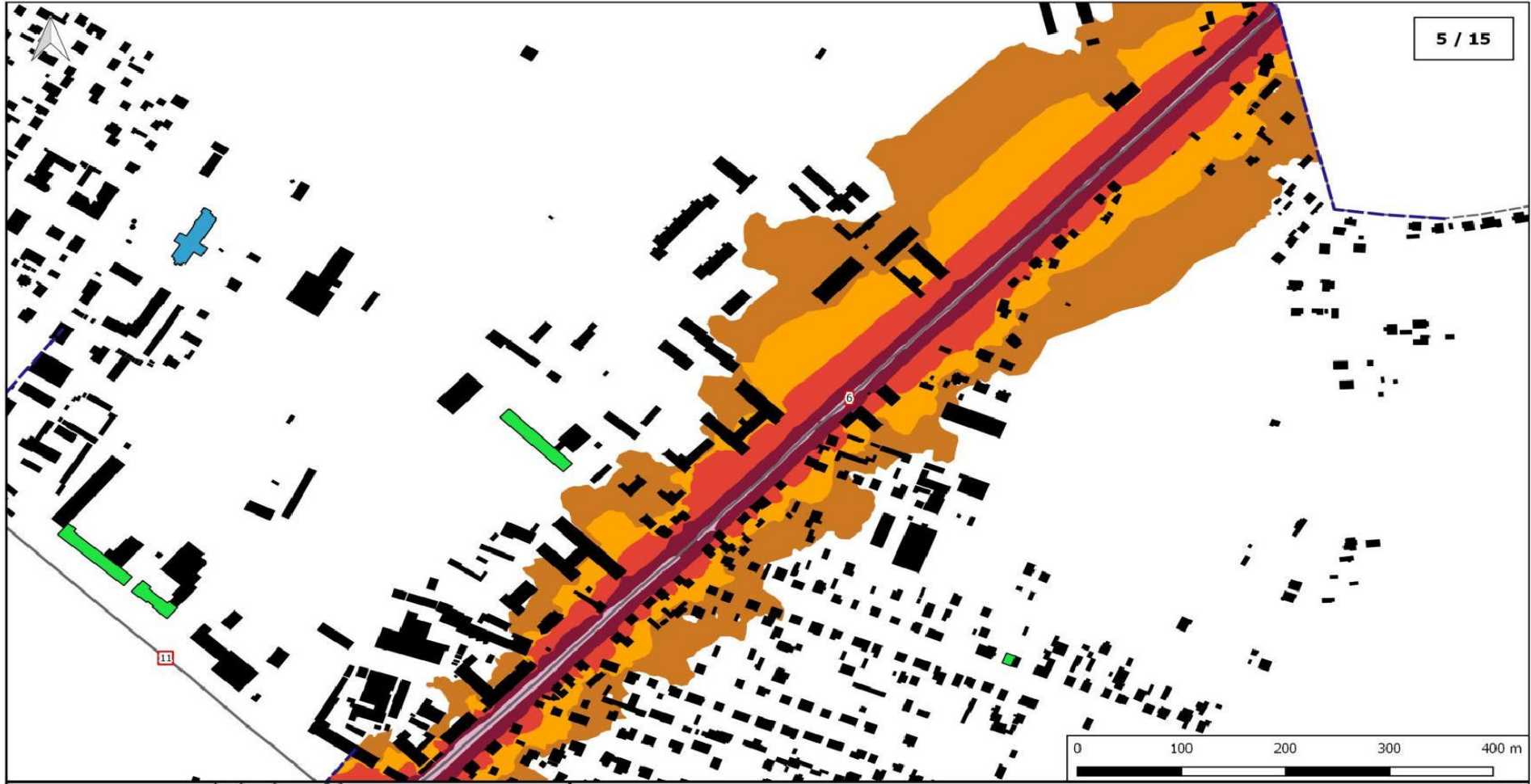
Przedziały imisji:

Orange	50 - 55 dB
Yellow-Orange	55 - 60 dB
Red	60 - 65 dB
Dark Red	65 - 70 dB
Purple	>70 dB

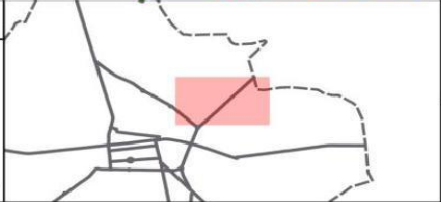
skala 1 : 5 000



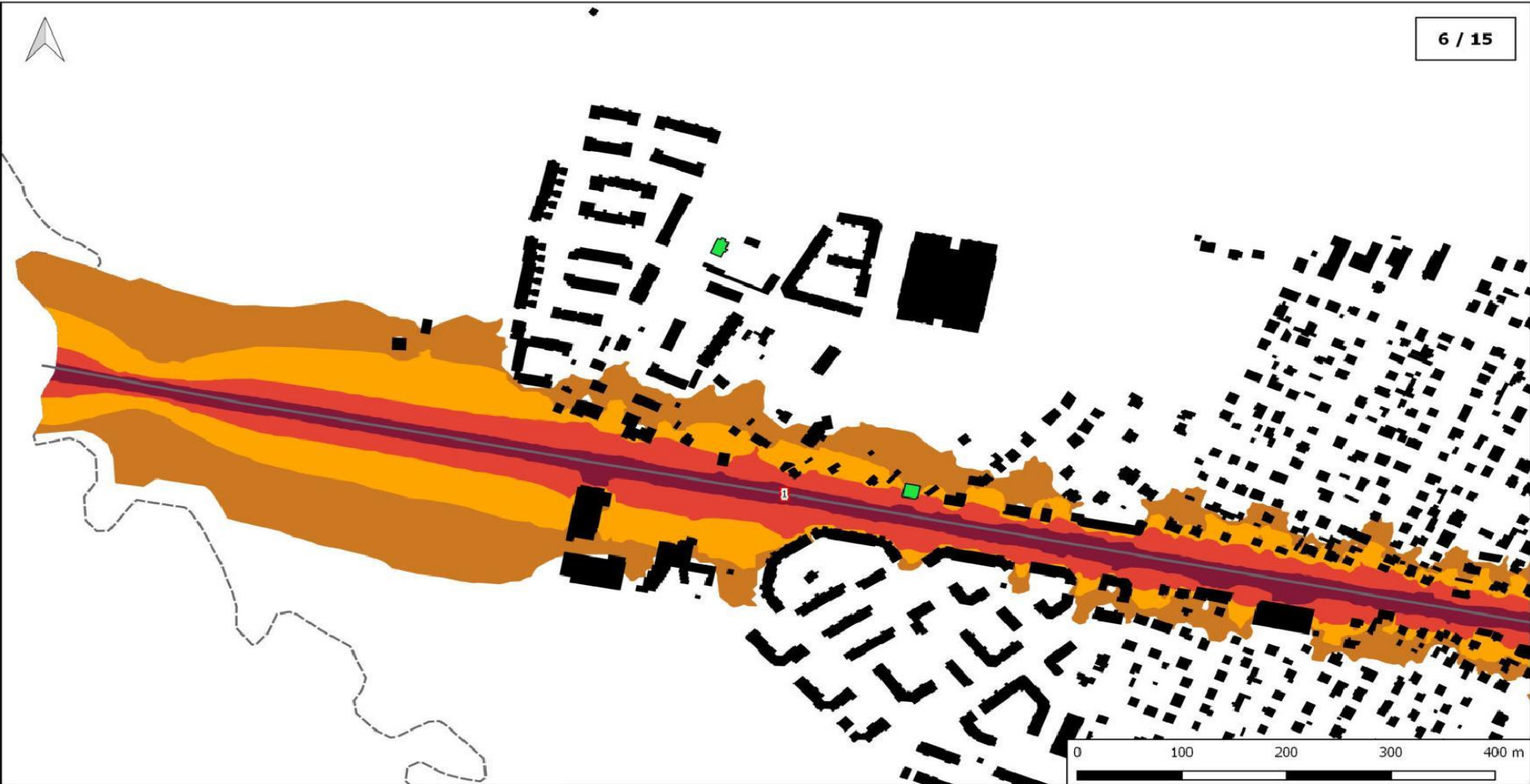
Mapy przedstawiające efekt proponowanych działań naprawczych w ramach Programu ochrony środowiska przed hałasem dla dróg położonych na terenie miast Siedlce i Ostrołęka		
województwo mazowieckie	miasto Siedlce	Nr odcinka: 11



Wskaźnik Ln
Przedziały imisji:
50 - 55 dB
55 - 60 dB
60 - 65 dB
65 - 70 dB
>70 dB
skala 1 : 5 000

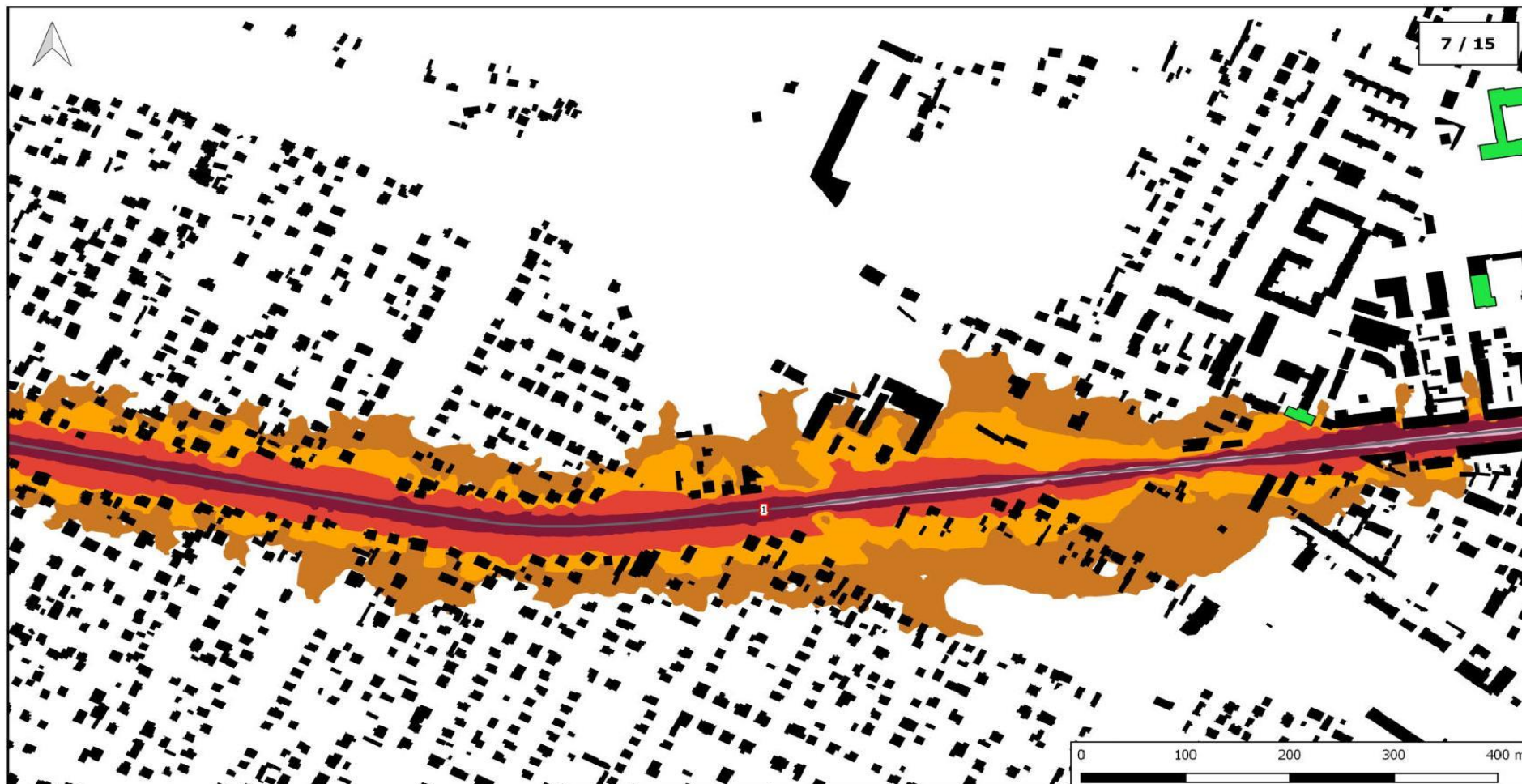


Mapy przedstawiające efekt proponowanych działań naprawczych w ramach Programu ochrony środowiska przed hałasem dla dróg położonych na terenie miast Siedlce i Ostrołęka		
województwo mazowieckie	miasto Siedlce	Nr odcinka: 6



Wskaźnik Ln
Przedziały imisji:
50 - 55 dB
55 - 60 dB
60 - 65 dB
65 - 70 dB
>70 dB
skala 1 : 5 000

Mapy przedstawiające efekt proponowanych działań naprawczych w ramach Programu ochrony środowiska przed hałasem dla dróg położonych na terenie miast Siedlce i Ostrołęka		
województwo mazowieckie	miasto Siedlce	Nr odcinka: 1



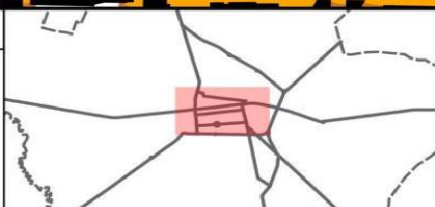
<p>Wskaźnik Ln</p> <p>Przedziały imisji:</p> <ul style="list-style-type: none"> 50 - 55 dB 55 - 60 dB 60 - 65 dB 65 - 70 dB >70 dB <p>skala 1 : 5 000</p>		<p>Mapy przedstawiające efekt proponowanych działań naprawczych w ramach Programu ochrony środowiska przed hałasem dla dróg położonych na terenie miast Siedlce i Ostrołęka</p>		
<p>województwo mazowieckie</p>		<p>miasto Siedlce</p>	<p>Nr odcinka: 1</p>	



Wskaźnik Ln

Przedziały imisji:

- 50 - 55 dB
 - 55 - 60 dB
 - 60 - 65 dB
 - 65 - 70 dB
 - >70 dB
- skala 1 : 5 000

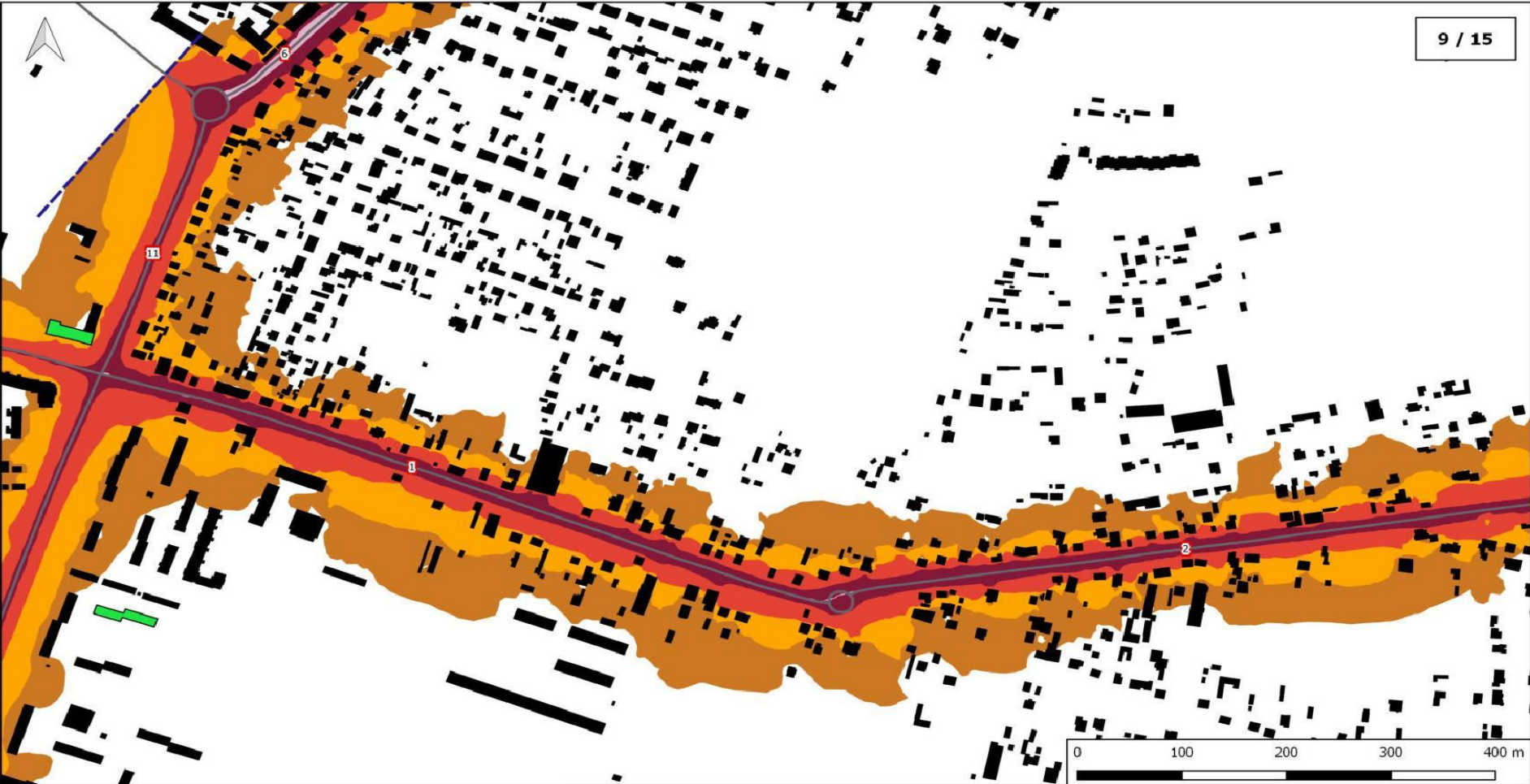


Mapy przedstawiające efekt proponowanych działań naprawczych w ramach
Programu ochrony środowiska przed hałasem dla dróg położonych na terenie miast Siedlce i Ostrołęka

województwo mazowieckie

miasto Siedlce

Nr odcinka: 1; 3; 5; 7; 8; 9; 10



Wskaźnik Ln

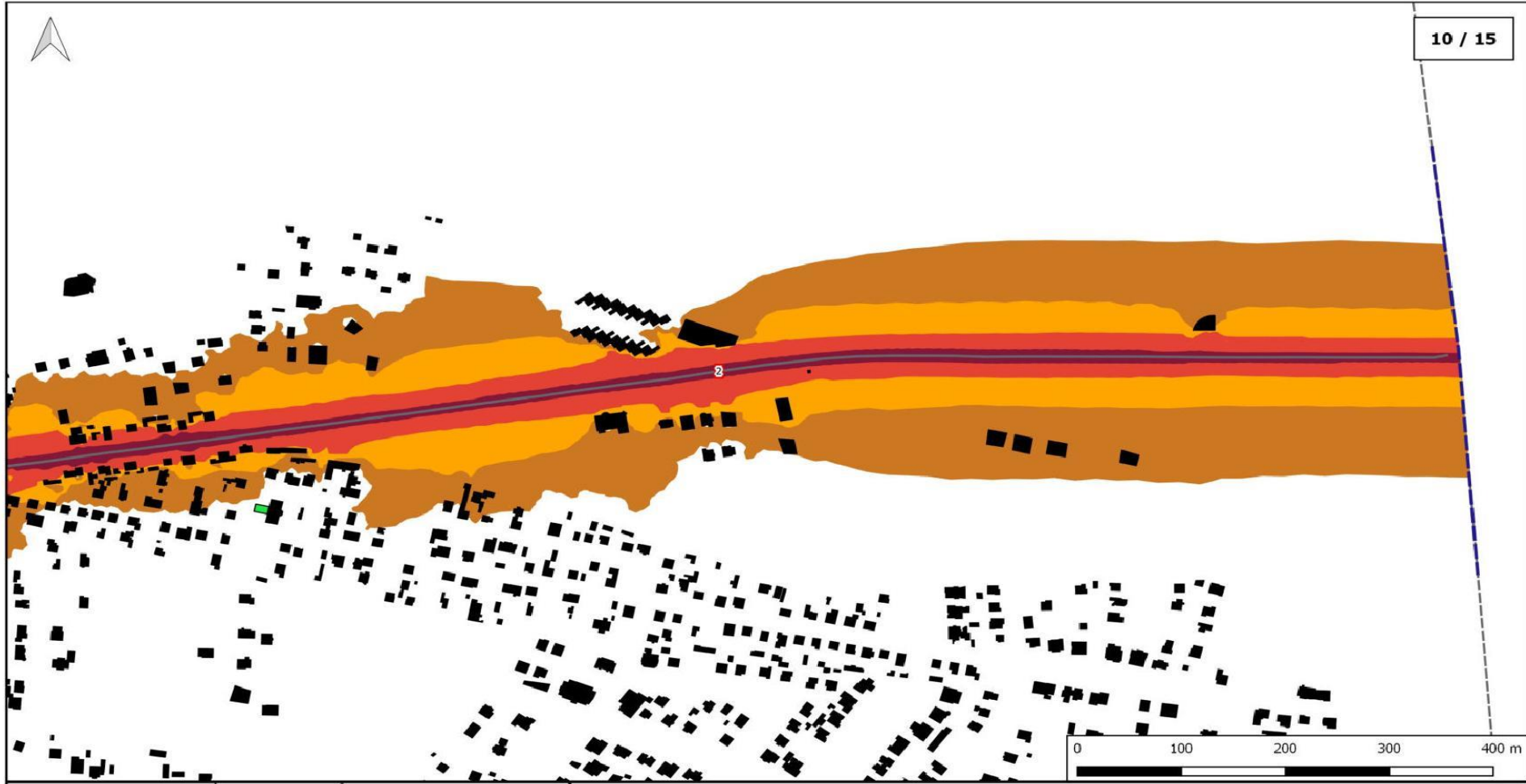
Przedziały imisji:

- 50 - 55 dB
- 55 - 60 dB
- 60 - 65 dB
- 65 - 70 dB
- >70 dB

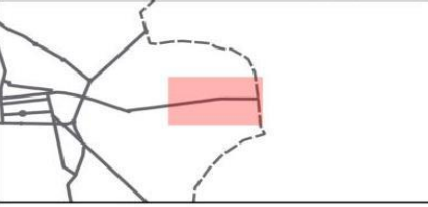
skala 1 : 5 000

Mapy przedstawiające efekt proponowanych działań naprawczych w ramach Programu ochrony środowiska przed hałasem dla dróg położonych na terenie miast Siedlce i Ostrołęka

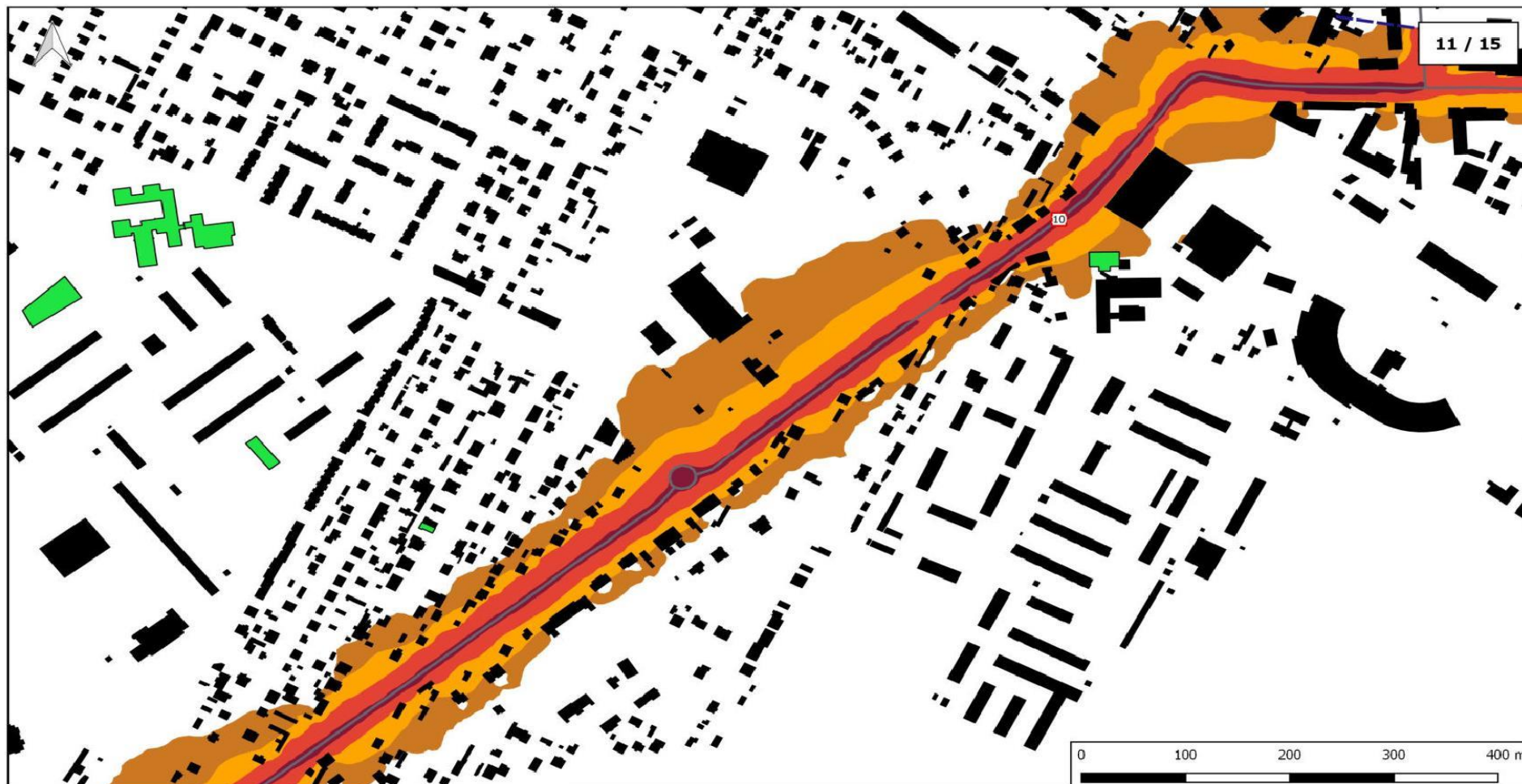
województwo mazowieckie	miasto Siedlce	Nr odcinka: 1; 2; 11
--------------------------------	-----------------------	-----------------------------



Wskaźnik Ln	
Przedziały emisji:	
50 - 55 dB	
55 - 60 dB	
60 - 65 dB	
65 - 70 dB	
>70 dB	
skala 1 : 5 000	



Mapy przedstawiające efekt proponowanych działań naprawczych w ramach Programu ochrony środowiska przed hałasem dla dróg położonych na terenie miast Siedlce i Ostrołęka		
województwo mazowieckie	miasto Siedlce	Nr odcinka: 2



Wskaźnik Ln

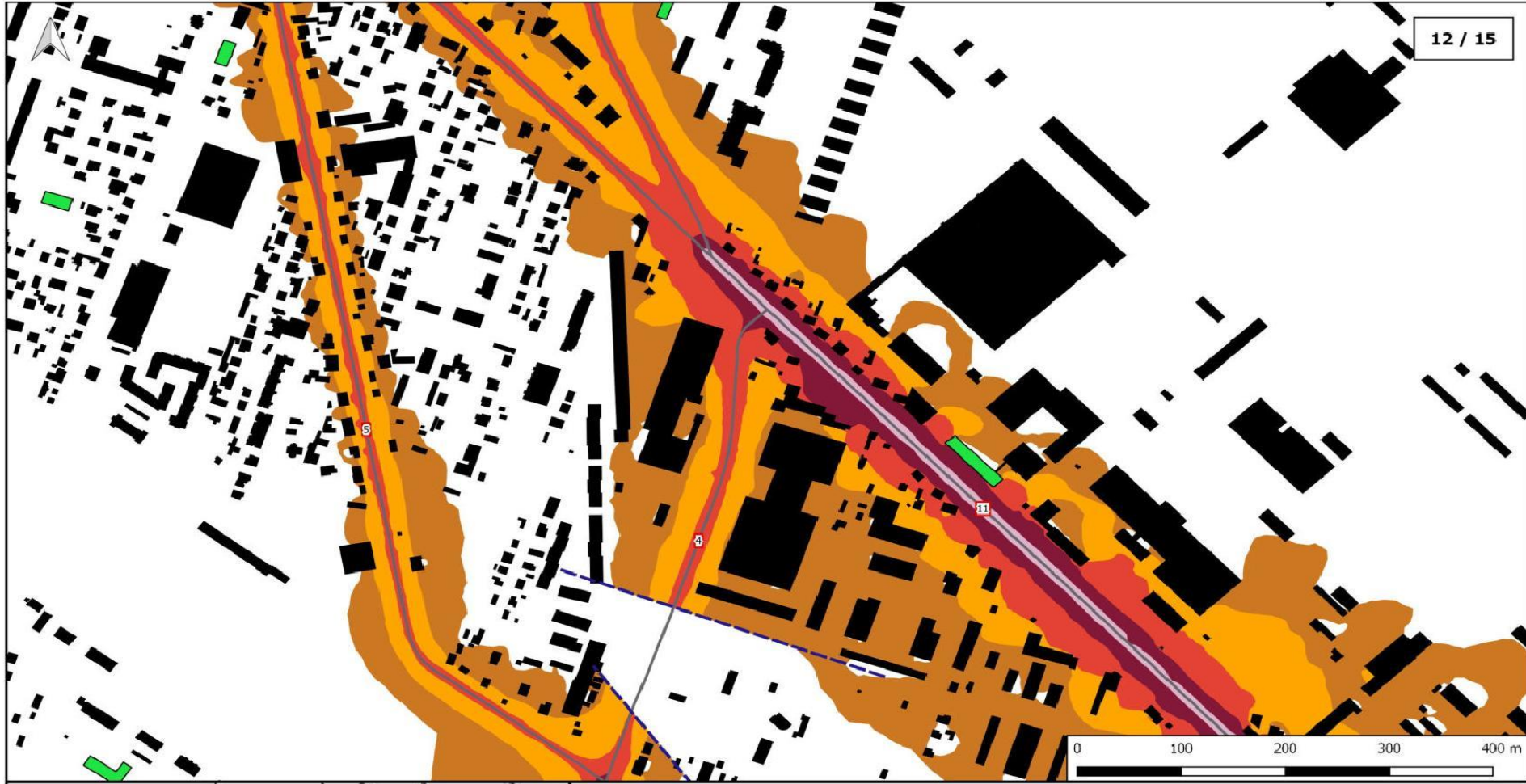
Przedziały imisji:

- 50 - 55 dB
- 55 - 60 dB
- 60 - 65 dB
- 65 - 70 dB
- >70 dB

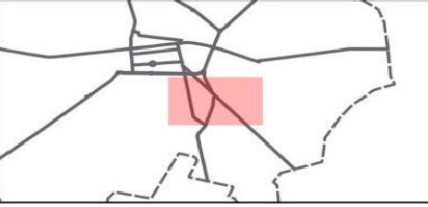
skala 1 : 5 000

Mapy przedstawiające efekt proponowanych działań naprawczych w ramach Programu ochrony środowiska przed hałasem dla dróg położonych na terenie miast Siedlce i Ostrołęka

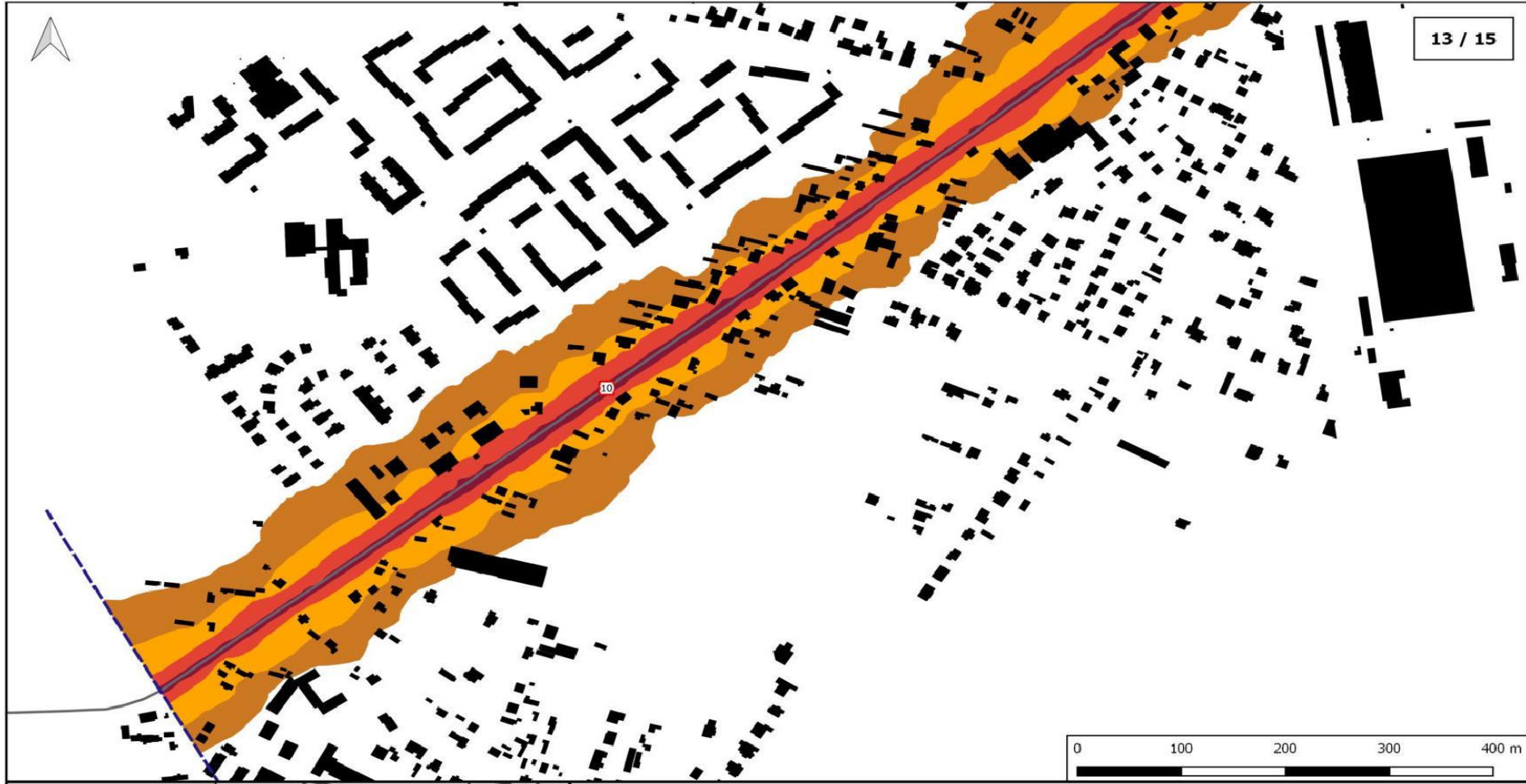
województwo mazowieckie	miasto Siedlce	Nr odcinka: 10
-------------------------	----------------	----------------



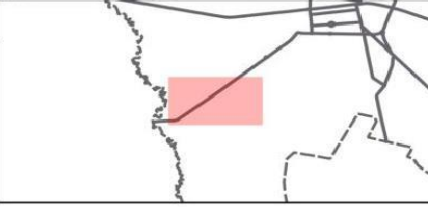
Wskaźnik Ln	
Przedziały imisji:	
	50 - 55 dB
	55 - 60 dB
	60 - 65 dB
	65 - 70 dB
	>70 dB
skala 1 : 5 000	



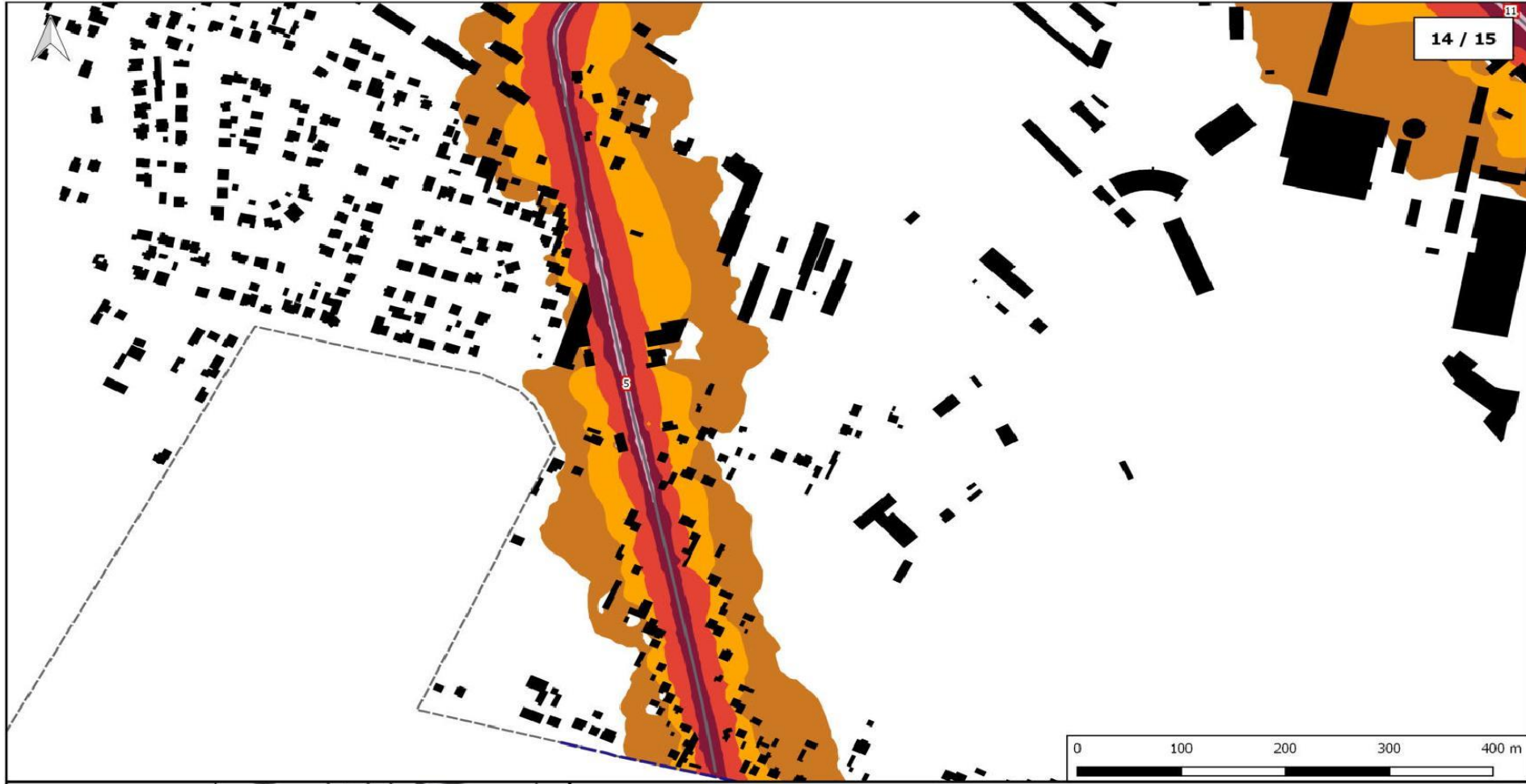
Mapy przedstawiające efekt proponowanych działań naprawczych w ramach Programu ochrony środowiska przed hałasem dla dróg położonych na terenie miast Siedlce i Ostrołęka		
województwo mazowieckie	miasto Siedlce	Nr odcinka: 4; 5; 11



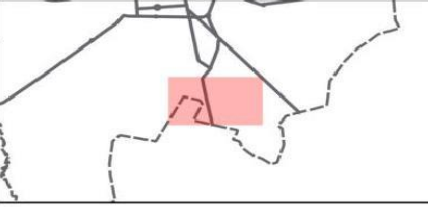
Wskaźnik Ln	
Przedziały imisji:	
	50 - 55 dB
	55 - 60 dB
	60 - 65 dB
	65 - 70 dB
	>70 dB
skala 1 : 5 000	



Mapy przedstawiające efekt proponowanych działań naprawczych w ramach Programu ochrony środowiska przed hałasem dla dróg położonych na terenie miast Siedlce i Ostrołęka		
województwo mazowieckie	miasto Siedlce	Nr odcinka: 10



Wskaźnik Ln	
Przedziały emisji:	
	50 - 55 dB
	55 - 60 dB
	60 - 65 dB
	65 - 70 dB
	>70 dB
skala 1 : 5 000	

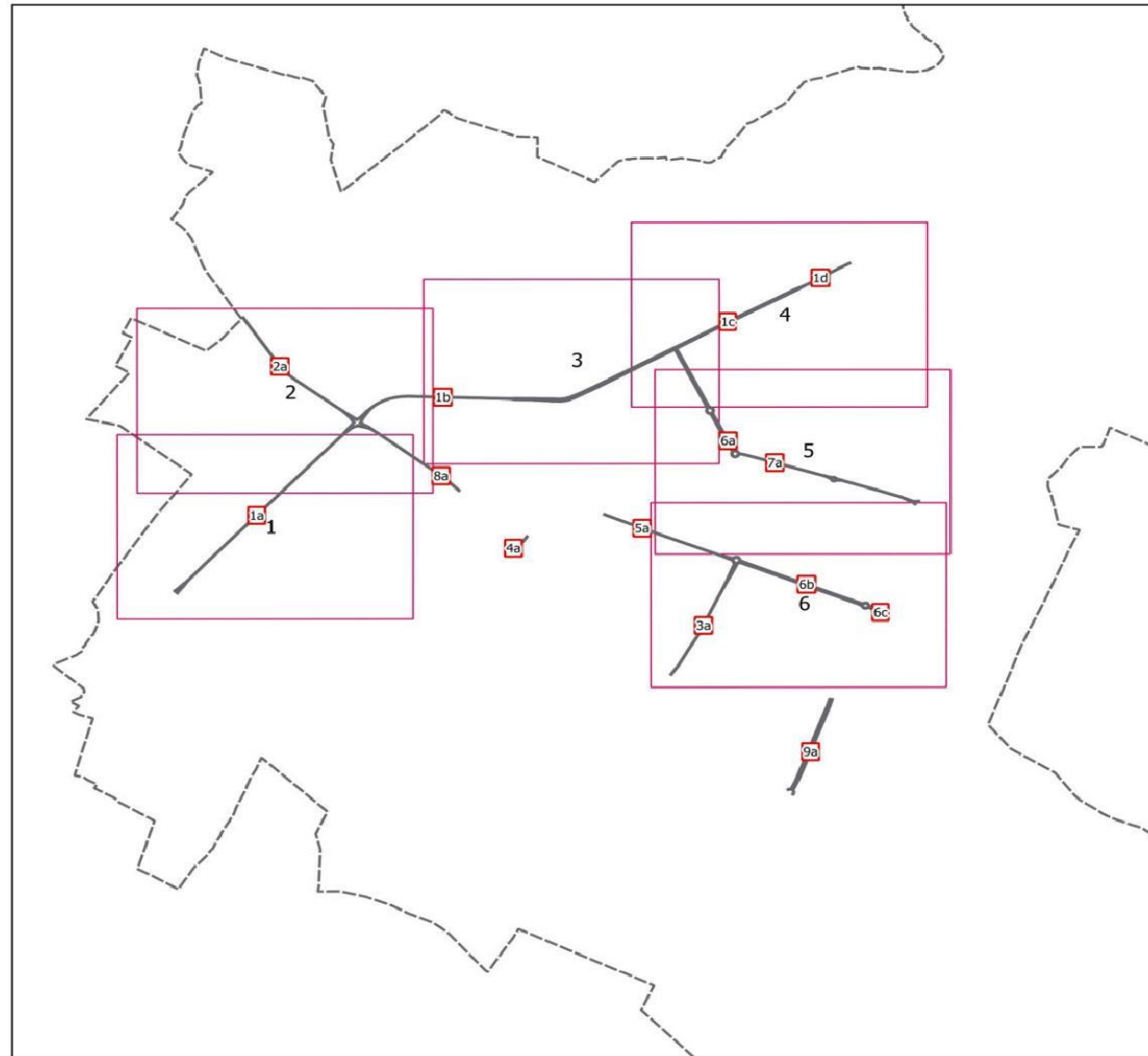


Mapy przedstawiające efekt proponowanych działań naprawczych w ramach Programu ochrony środowiska przed hałasem dla dróg położonych na terenie miast Siedlce i Ostrołęka		
województwo mazowieckie	miasto Siedlce	Nr odcinka: 5



Wskaźnik Ln	
Przedziały imisji:	
50 - 55 dB	
55 - 60 dB	
60 - 65 dB	
65 - 70 dB	
>70 dB	
skala 1 : 5 000	

Mapy przedstawiające efekt proponowanych działań naprawczych w ramach Programu ochrony środowiska przed hałasem dla dróg położonych na terenie miast Siedlce i Ostrołęka		
województwo mazowieckie	miasto Siedlce	Nr odcinka: 11





Mapa imisyjna

Zasięg izofon przed zastosowaniem działań naprawczych

Skorowidz arkuszy Miasto: Ostrołęka






Legenda

Zabudowa






-  Budynek mieszkalny
-  Budynek gospodarczy, usługowy, przemysłowy
-  Budynek ochrony zdrowia
-  Dom opieki społecznej
-  Budynek związany z czasowym pobytom dzieci i młodzieży
-  Analizowane odcinki dróg
-  Numer drogi
-  Numer odcinka
-  Zakres działań naprawczych
-  Granica miasta
-  Arkusz mapy

Wody powierzchniowe


Przedziały emisji - pora dnia:

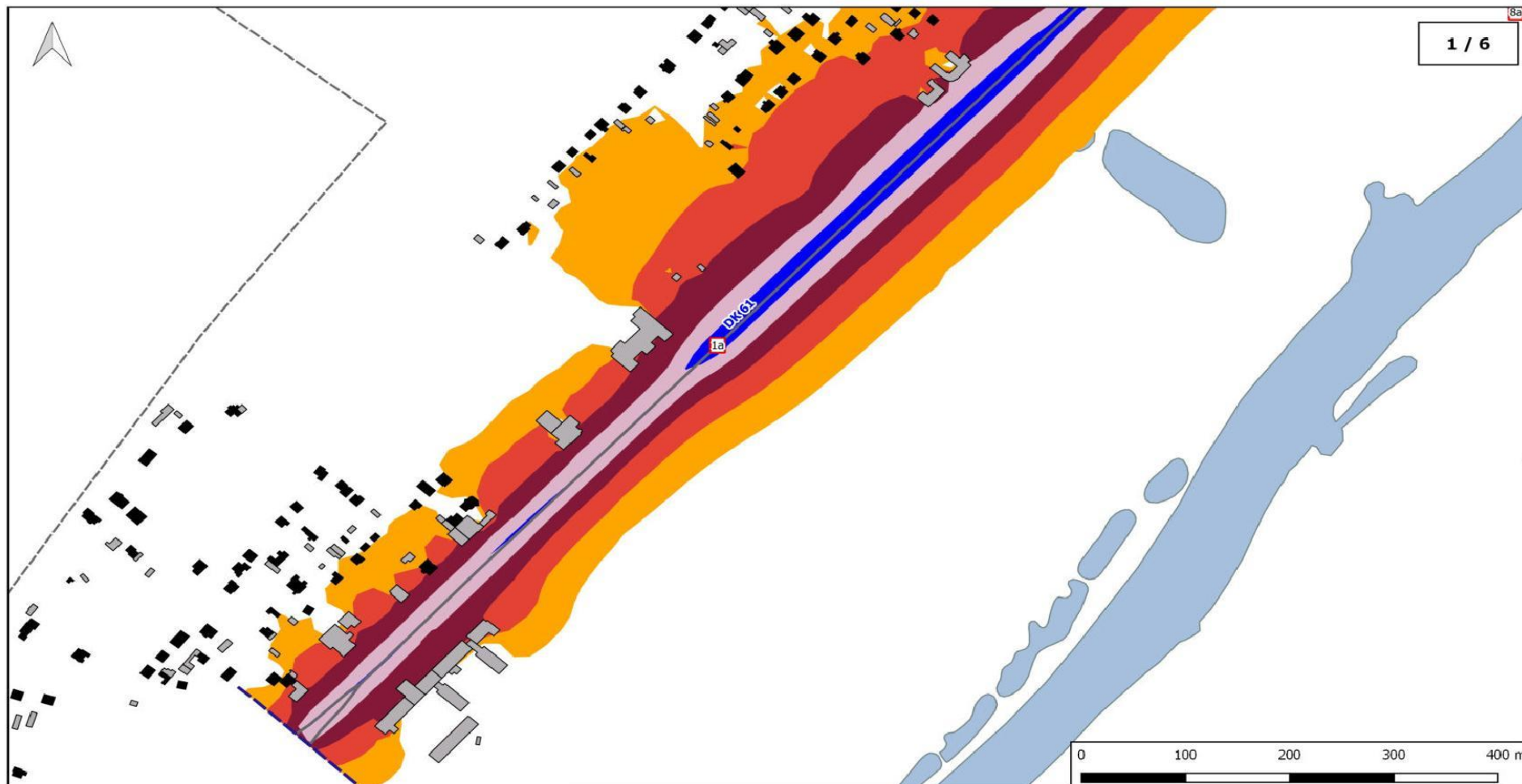
-  55 - 60 dB
-  60 - 65 dB
-  65 - 70 dB
-  70 - 75 dB
-  >75 dB

Przedziały emisji - pora nocy:

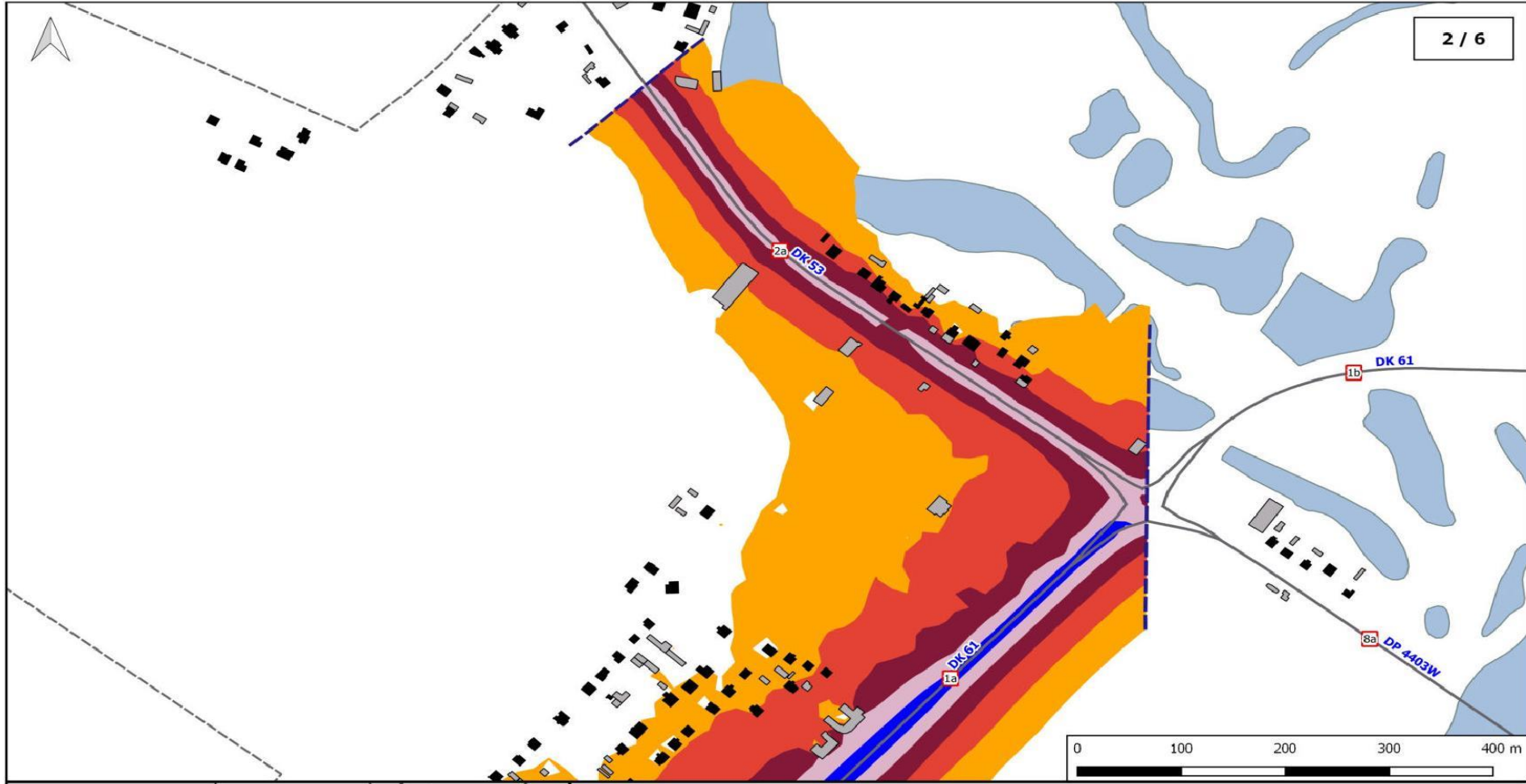
-  50 - 55 dB
-  55 - 60 dB
-  60 - 65 dB
-  65 - 70 dB
-  >70 dB

Skala arkuszy: 1:5 000

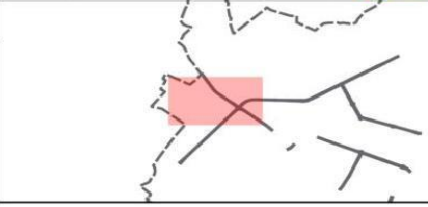




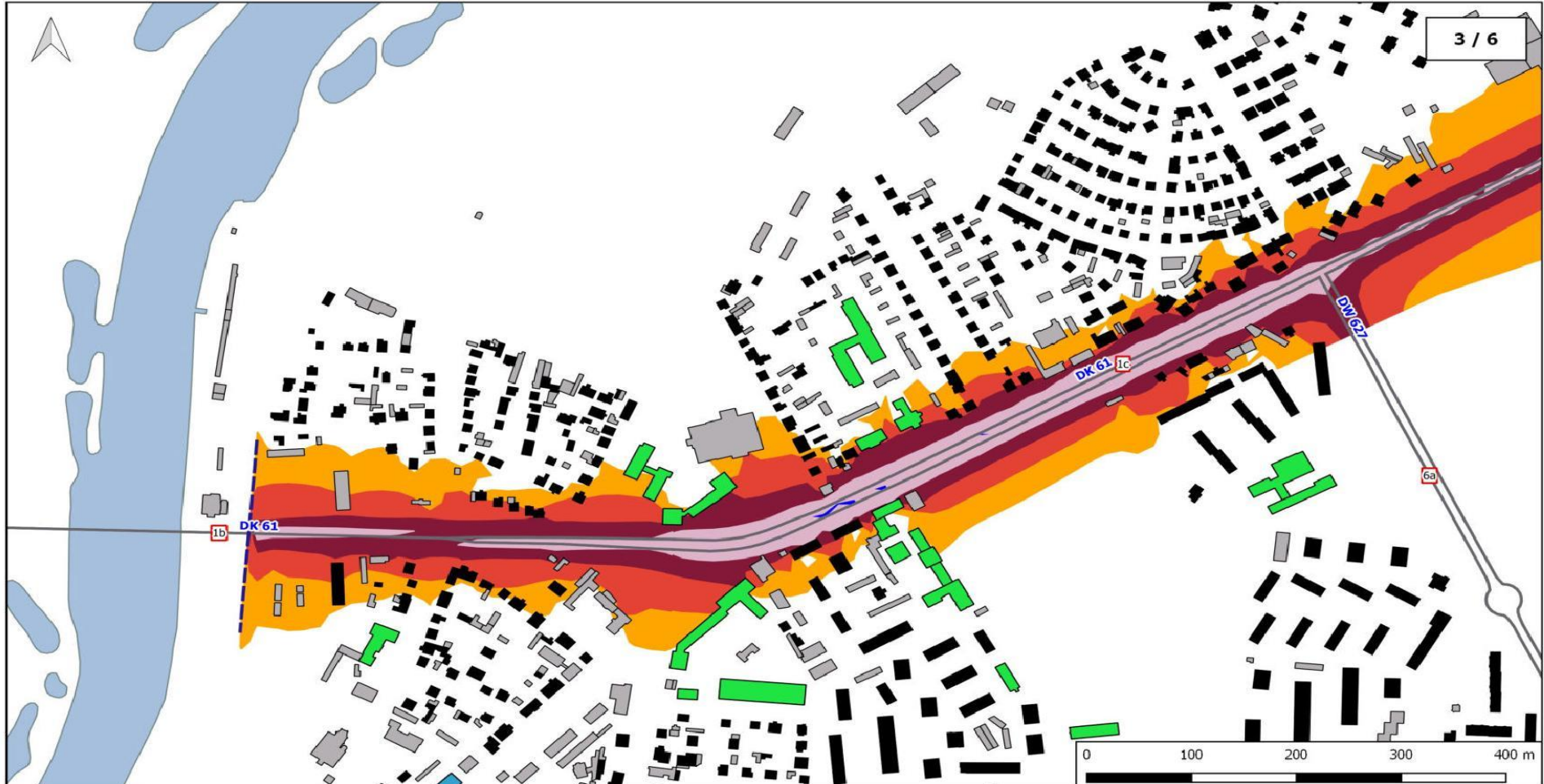
<p>Wskaźnik L_{dwn}</p>		<p>Mapa imisyjna Zasięg izofon przed zastosowaniem działań naprawczych</p>		
<p>Przedziały imisji:</p> <ul style="list-style-type: none"> 55 - 60 dB 60 - 65 dB 65 - 70 dB 70 - 75 dB >75 dB <p>skala 1 : 5 000</p>		<p>województwo mazowieckie</p>	<p>miasto Ostrołęka</p>	<p>Nr odcinka: 1a</p>



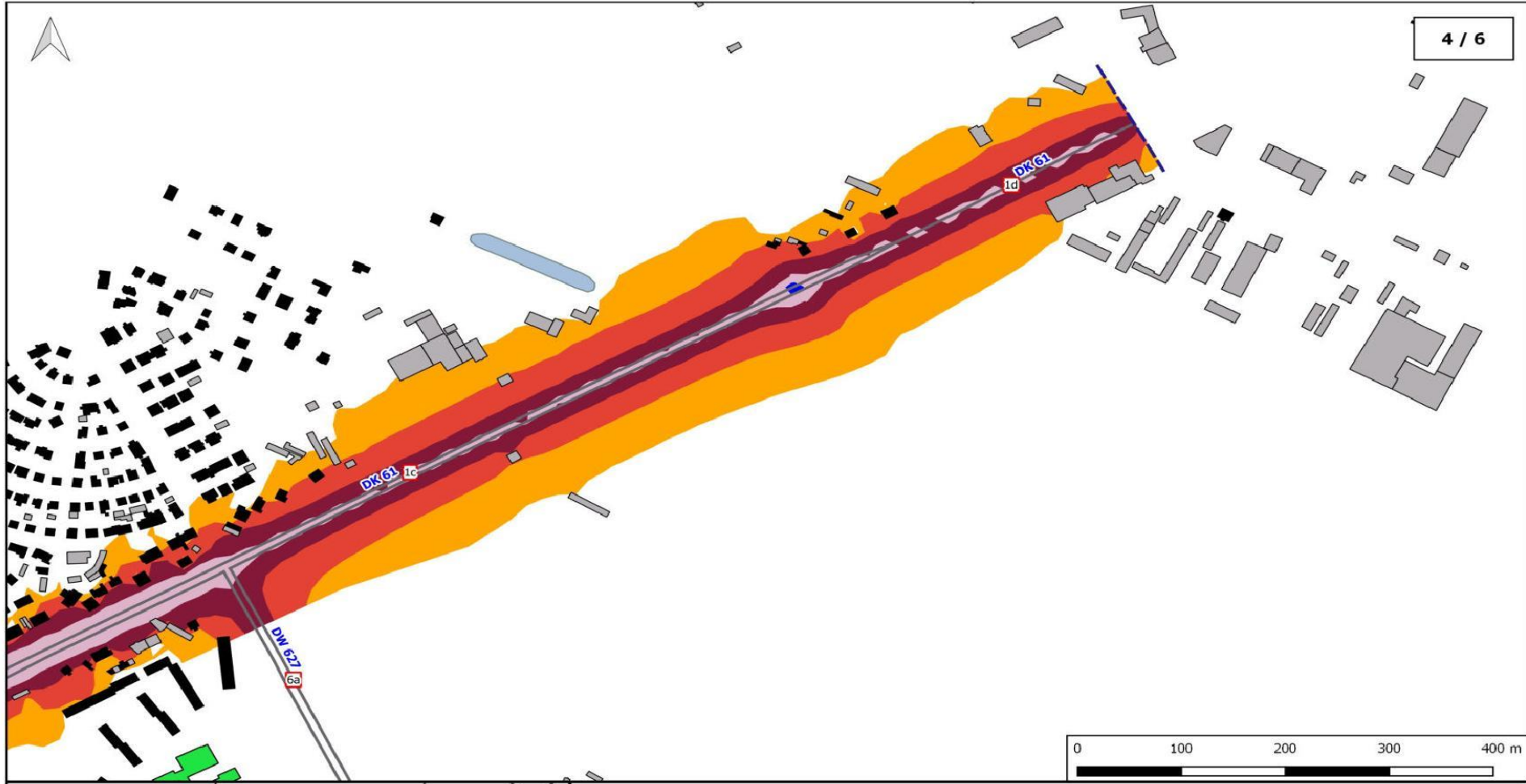
Wskaźnik L _{dwn}	
Przedziały imisji:	
	55 - 60 dB
	60 - 65 dB
	65 - 70 dB
	70 - 75 dB
	>75 dB
skala 1 : 5 000	



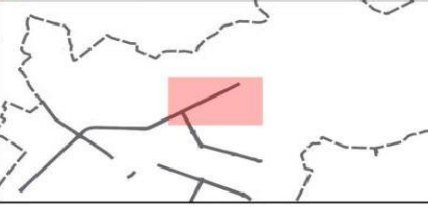
Mapa imisyjna Zasięg izofon przed zastosowaniem działań naprawczych		
województwo mazowieckie	miasto Ostrołęka	Nr odcinka: 2a



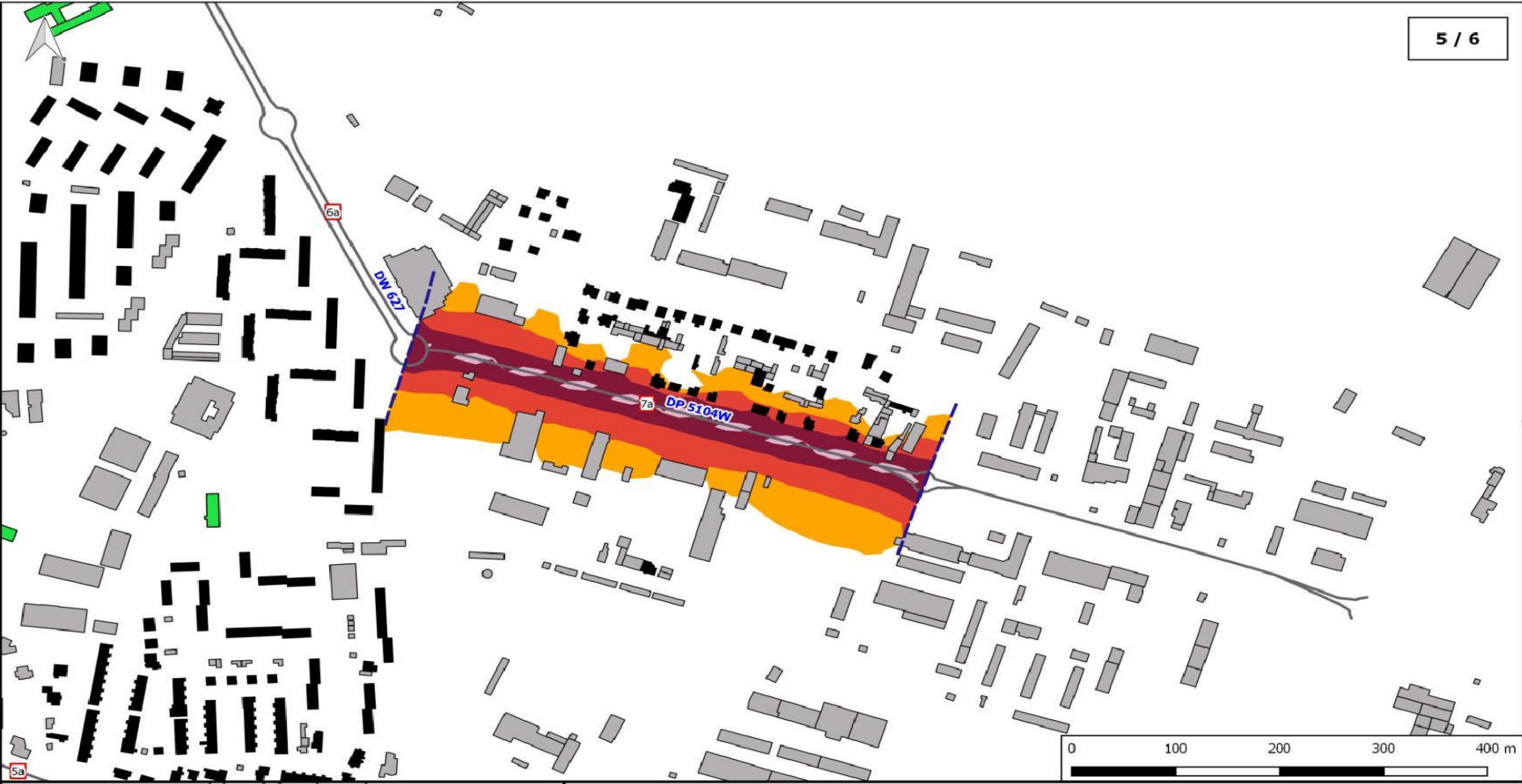
<p>Wskaźnik L_{dwn}</p>			
<p>Przedziały imisji:</p> <ul style="list-style-type: none"> 55 - 60 dB 60 - 65 dB 65 - 70 dB 70 - 75 dB >75 dB <p>skala 1 : 5 000</p>	<p>Mapa imisyjna Zasięg izofon przed zastosowaniem działań naprawczych</p>		
	<p>województwo mazowieckie</p>	<p>miasto Ostrołęka</p>	<p>Nr odcinka: 1b; 1c</p>



Wskaźnik Ldwn	
Przedziały imisji:	
	55 - 60 dB
	60 - 65 dB
	65 - 70 dB
	70 - 75 dB
	>75 dB
skala 1 : 5 000	



Mapa imisyjna Zasięg izofon przed zastosowaniem działań naprawczych		
województwo mazowieckie	miasto Ostrołęka	Nr odcinka: 1c; 1d

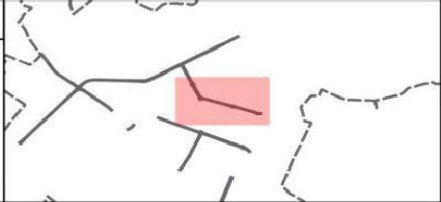


Wskaźnik Ldwn

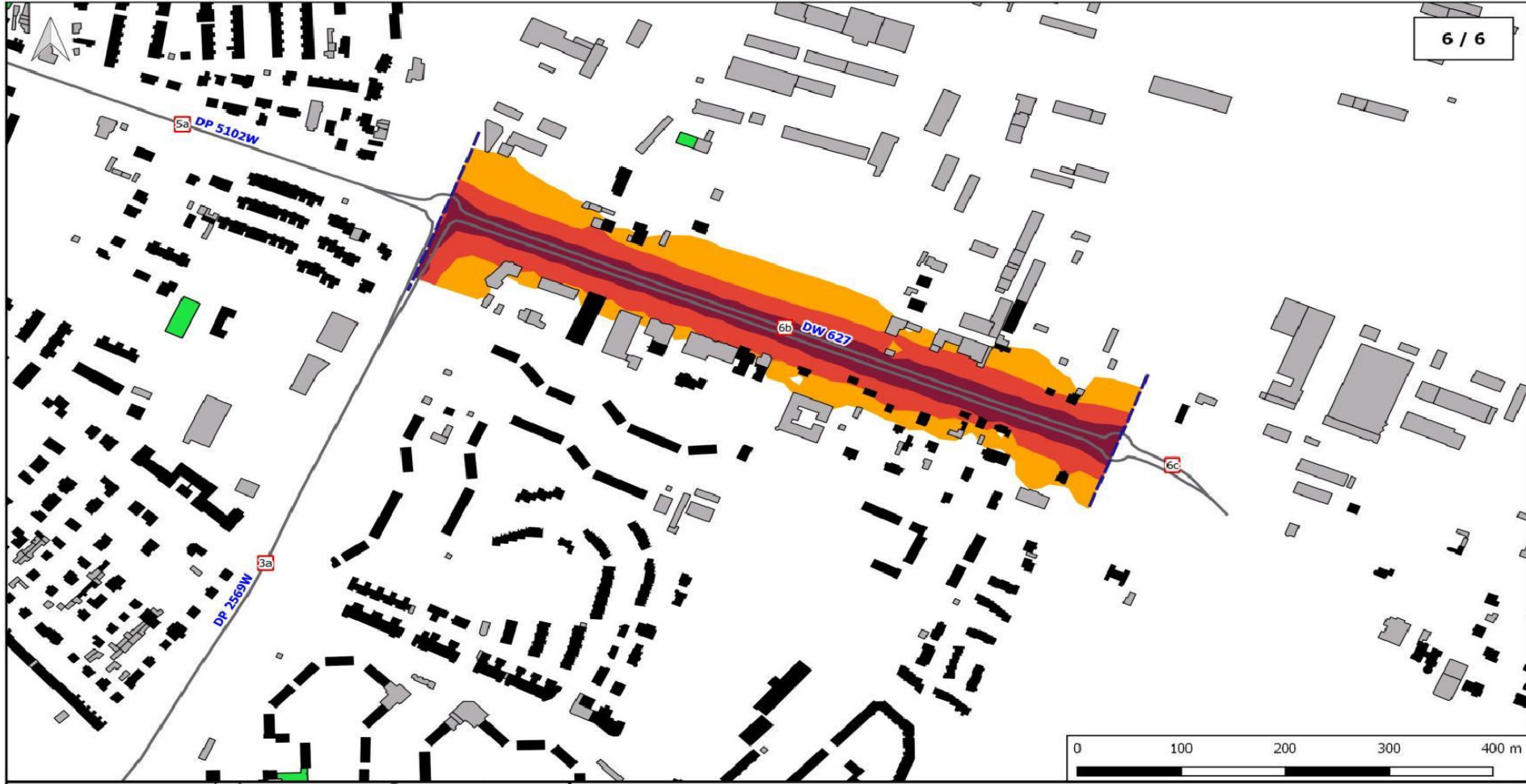
Przedziały imisji:

Yellow	55 - 60 dB
Orange	60 - 65 dB
Red	65 - 70 dB
Pink	70 - 75 dB
Blue	>75 dB

skala 1 : 5 000



Mapa imisyjna Zasięg izofon przed zastosowaniem działań naprawczych		
województwo mazowieckie	miasto Ostrołęka	Nr odcinka: 7a

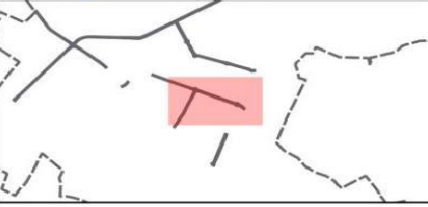


Wskaźnik Ldwn

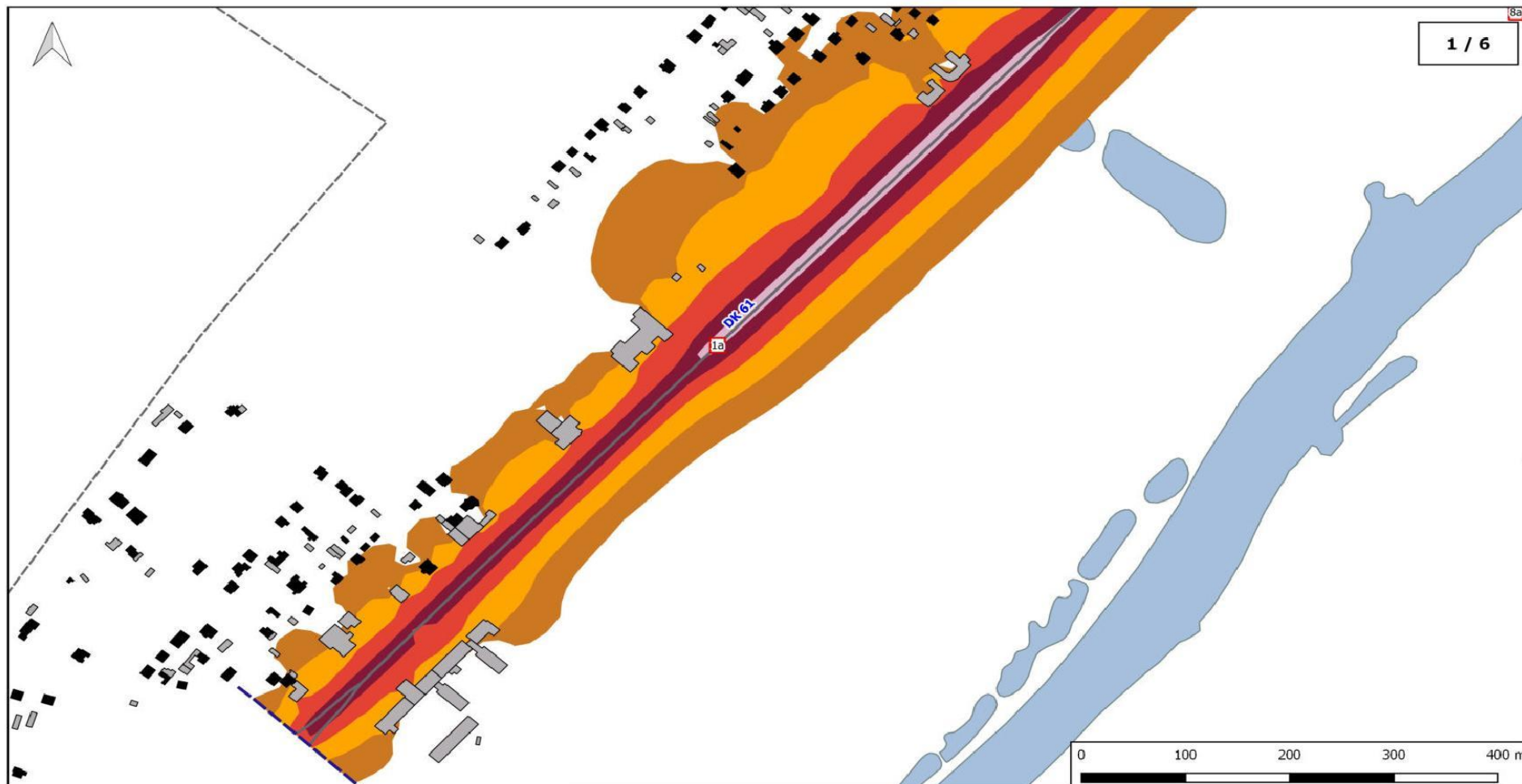
Przedziały imisji:

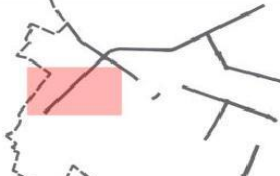
Yellow	55 - 60 dB
Orange	60 - 65 dB
Red	65 - 70 dB
Purple	70 - 75 dB
Blue	>75 dB

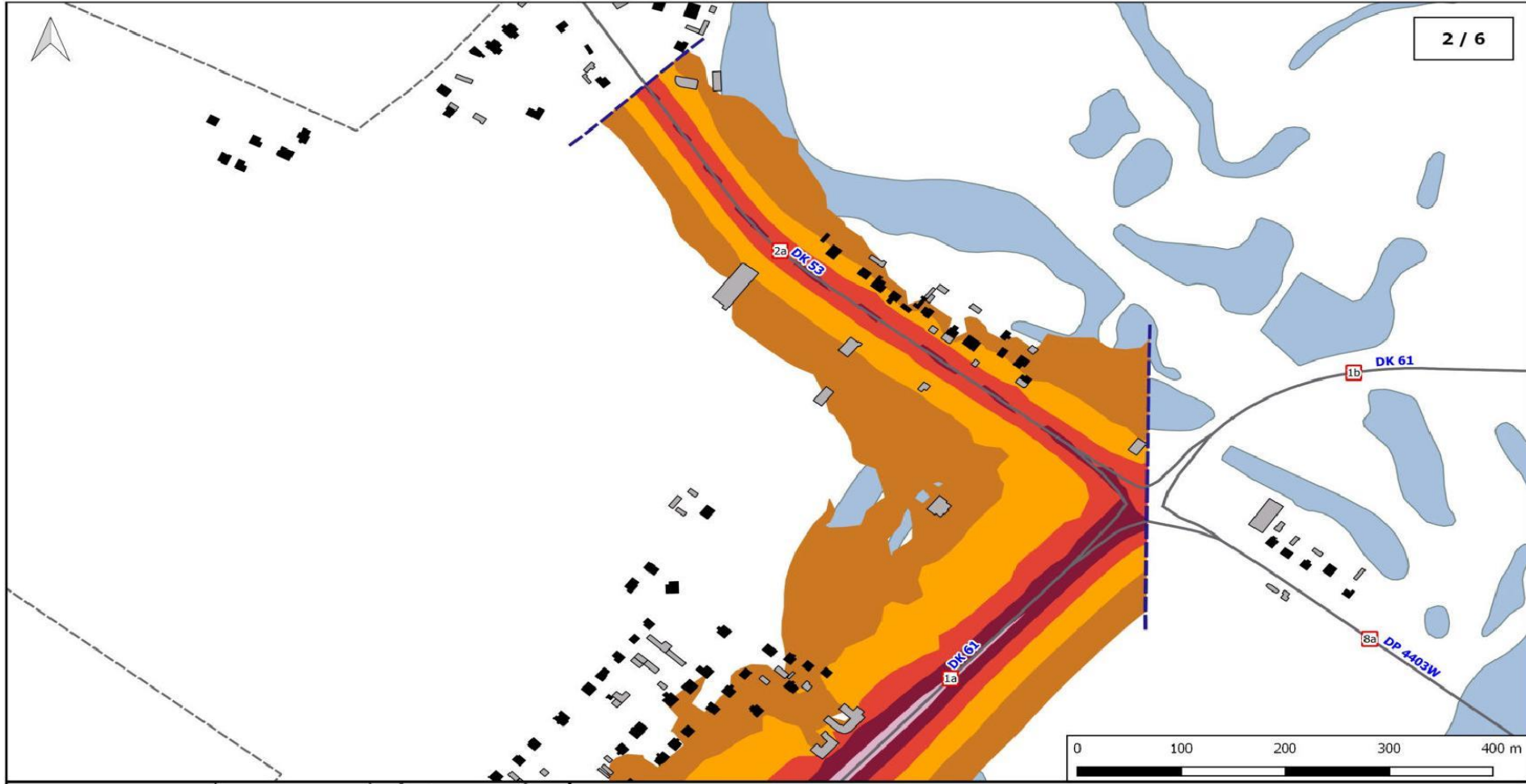
skala 1 : 5 000



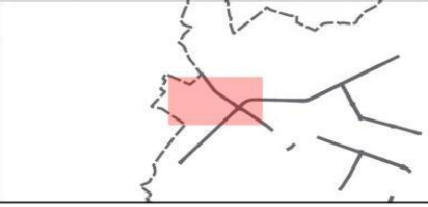
Mapa imisyjna Zasięg izofon przed zastosowaniem działań naprawczych		
województwo mazowieckie	miasto Ostrołęka	Nr odcinka: 6b



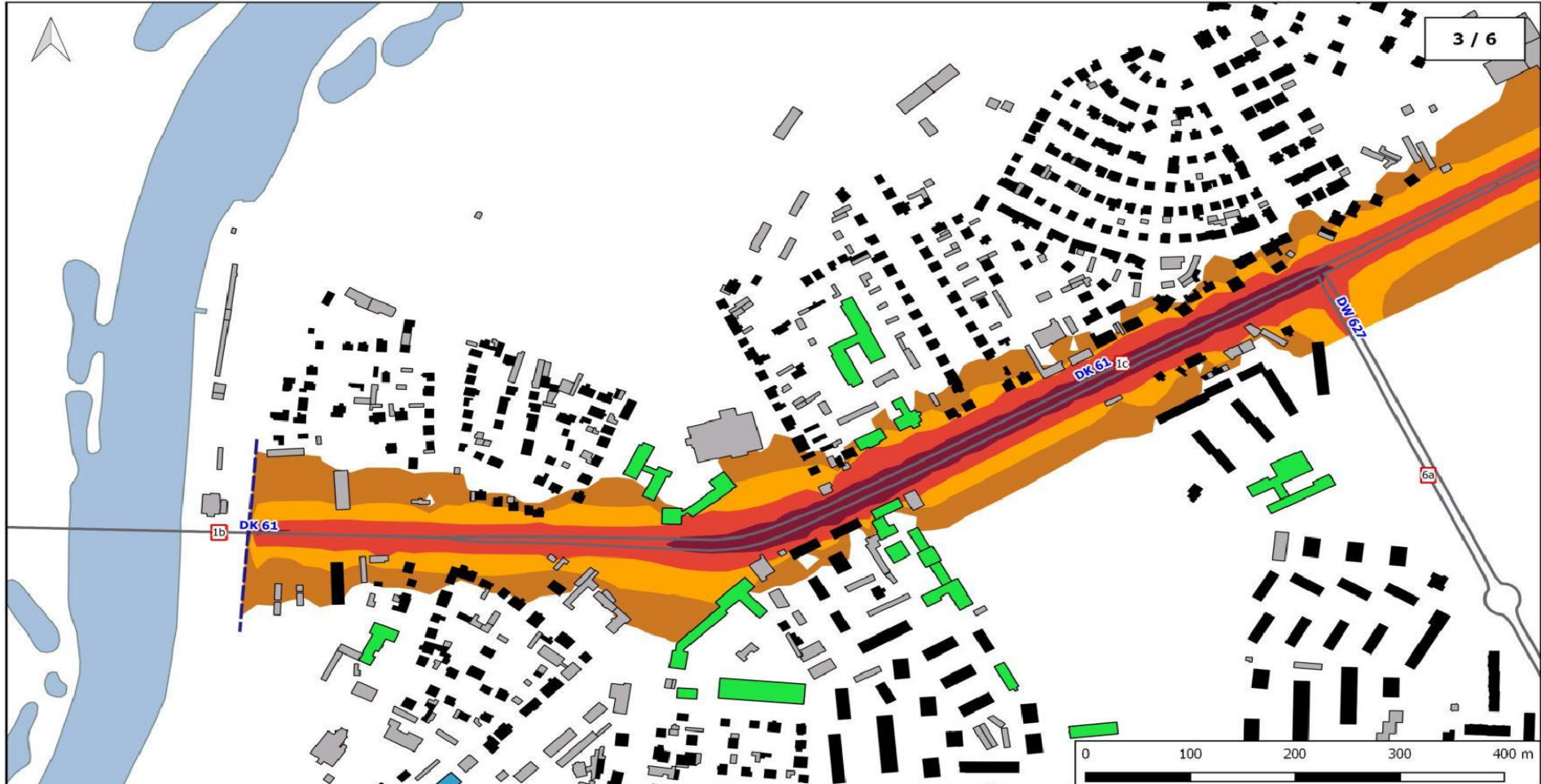
<p>Wskaźnik Ln</p>		<p>Mapa imisyjna Zasięg izofon przed zastosowaniem działań naprawczych</p>		
<p>Przedziały imisji:</p> <ul style="list-style-type: none"> 50 - 55 dB 55 - 60 dB 60 - 65 dB 65 - 70 dB >70 dB <p>skala 1 : 5 000</p>		<p>województwo mazowieckie</p>	<p>miasto Ostrołęka</p>	<p>Nr odcinka: 1a</p>



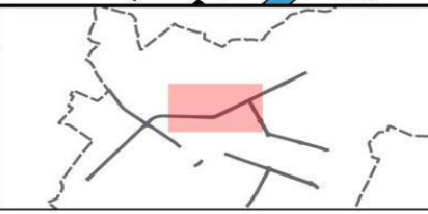
Wskaźnik Ln
Przedziały imisji:
50 - 55 dB
55 - 60 dB
60 - 65 dB
65 - 70 dB
>70 dB
skala 1 : 5 000



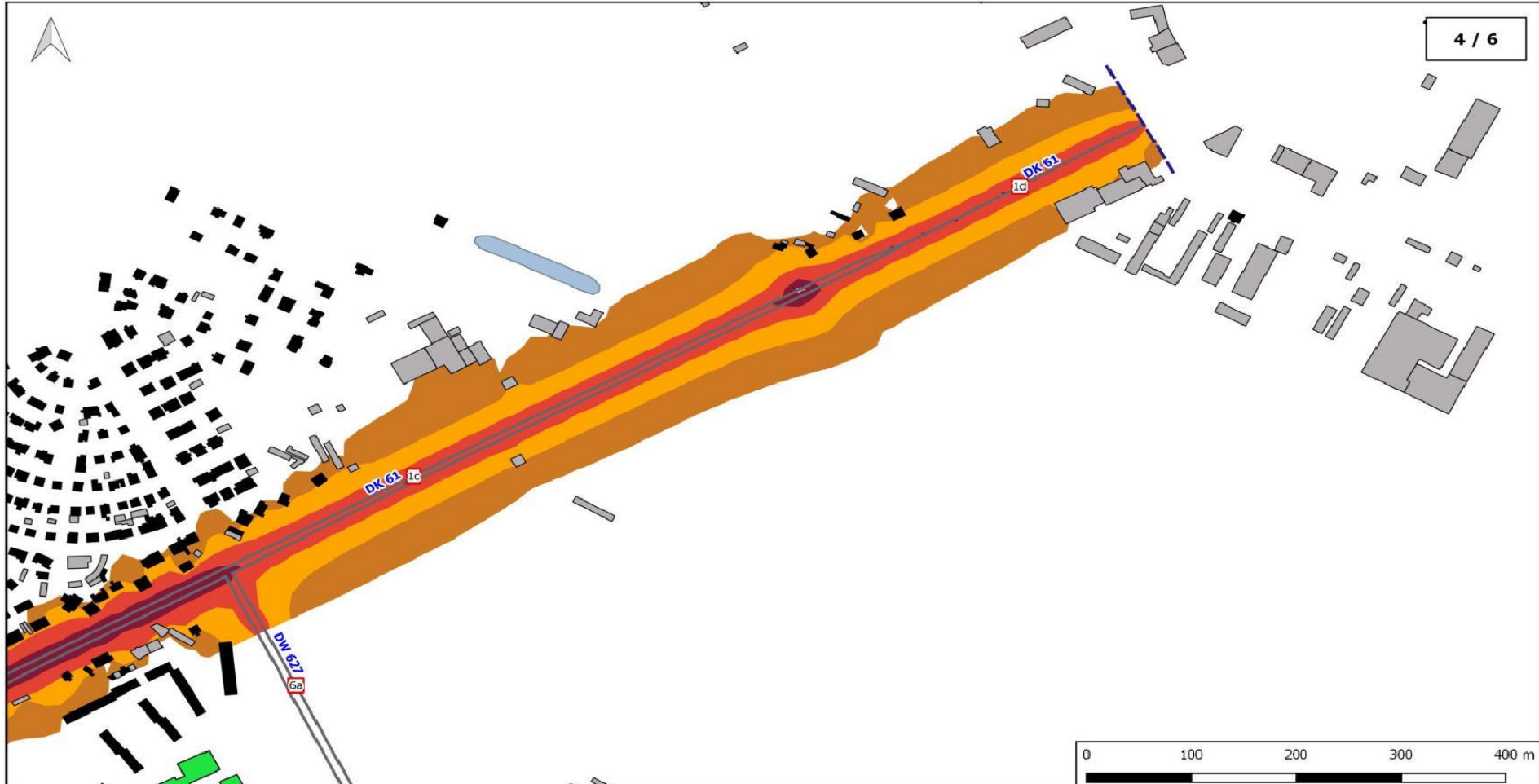
Mapa imisyjna Zasięg izofon przed zastosowaniem działań naprawczych		
województwo mazowieckie	miasto Ostrołęka	Nr odcinka: 2a



Wskaźnik Ln	
Przedziały imisji:	
	50 - 55 dB
	55 - 60 dB
	60 - 65 dB
	65 - 70 dB
	>70 dB
skala 1 : 5 000	



Mapa imisyjna Zasięg izofon przed zastosowaniem działań naprawczych		
województwo mazowieckie	miasto Ostrołęka	Nr odcinka: 1b; 1c



Wskaźnik Ln

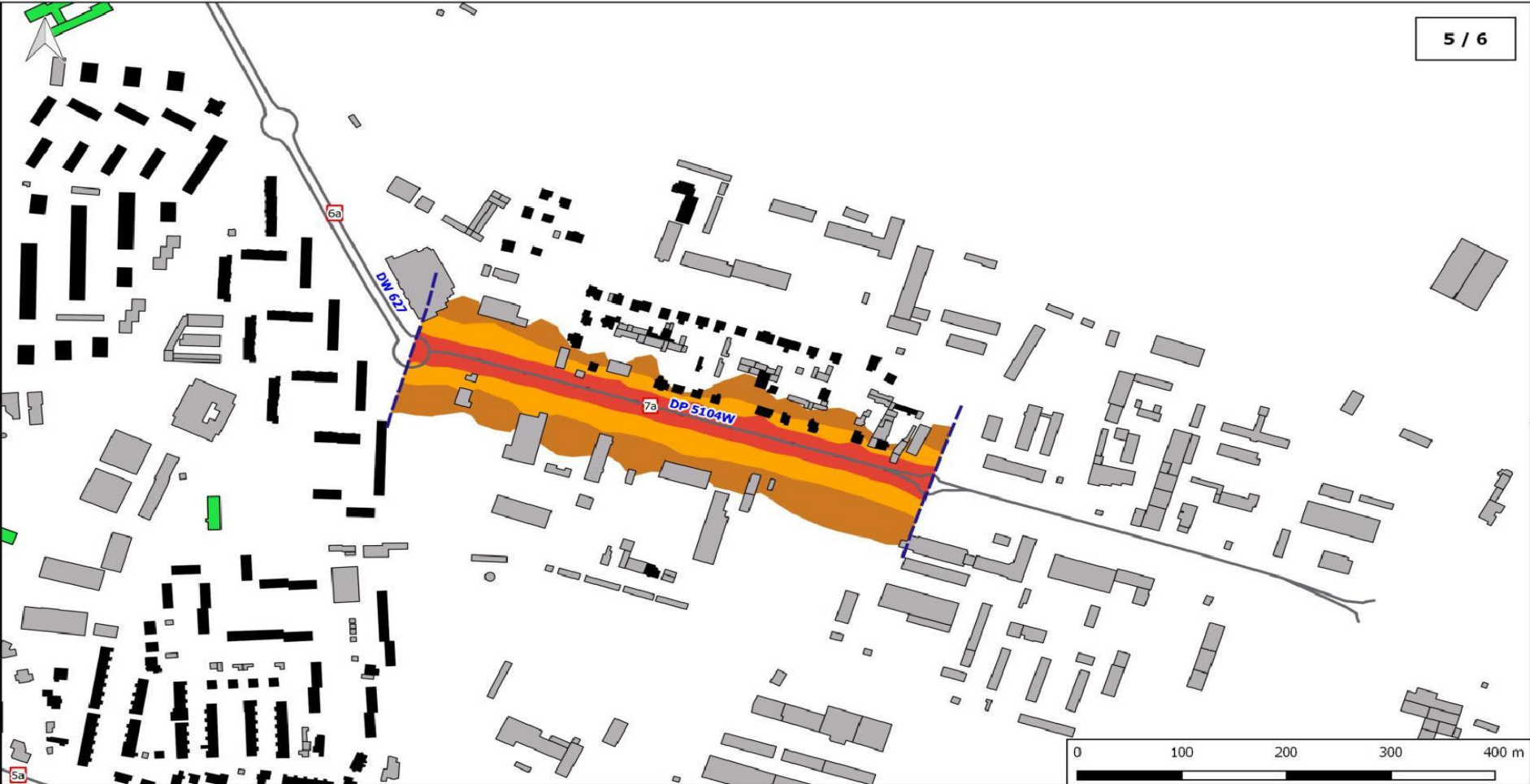
Przedziały imisji:

- 50 - 55 dB
- 55 - 60 dB
- 60 - 65 dB
- 65 - 70 dB
- >70 dB

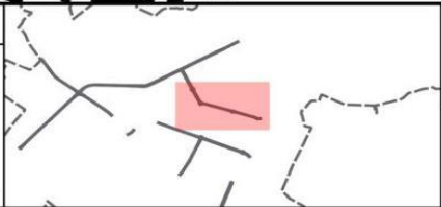
skala 1 : 5 000

Mapa imisyjna
Zasięg izofon przed zastosowaniem działań naprawczych

województwo mazowieckie	miasto Ostrołęka	Nr odcinka: 1c; 1d
-------------------------	------------------	--------------------



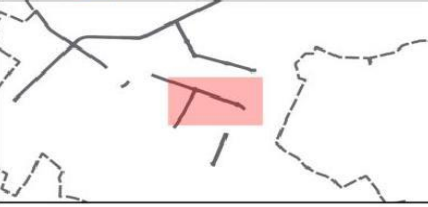
Wskaźnik Ln	
Przedziały imisji:	
	50 - 55 dB
	55 - 60 dB
	60 - 65 dB
	65 - 70 dB
	>70 dB
skala 1 : 5 000	



Mapa imisyjna Zasięg izofon przed zastosowaniem działań naprawczych		
województwo mazowieckie	miasto Ostrołęka	Nr odcinka: 7a



Wskaźnik Ln	
Przedziały imisji:	
	50 - 55 dB
	55 - 60 dB
	60 - 65 dB
	65 - 70 dB
	>70 dB
skala 1 : 5 000	



















Mapa imisyjna Zasięg izofon przed zastosowaniem działań naprawczych		
województwo mazowieckie	miasto Ostrołęka	Nr odcinka: 6b

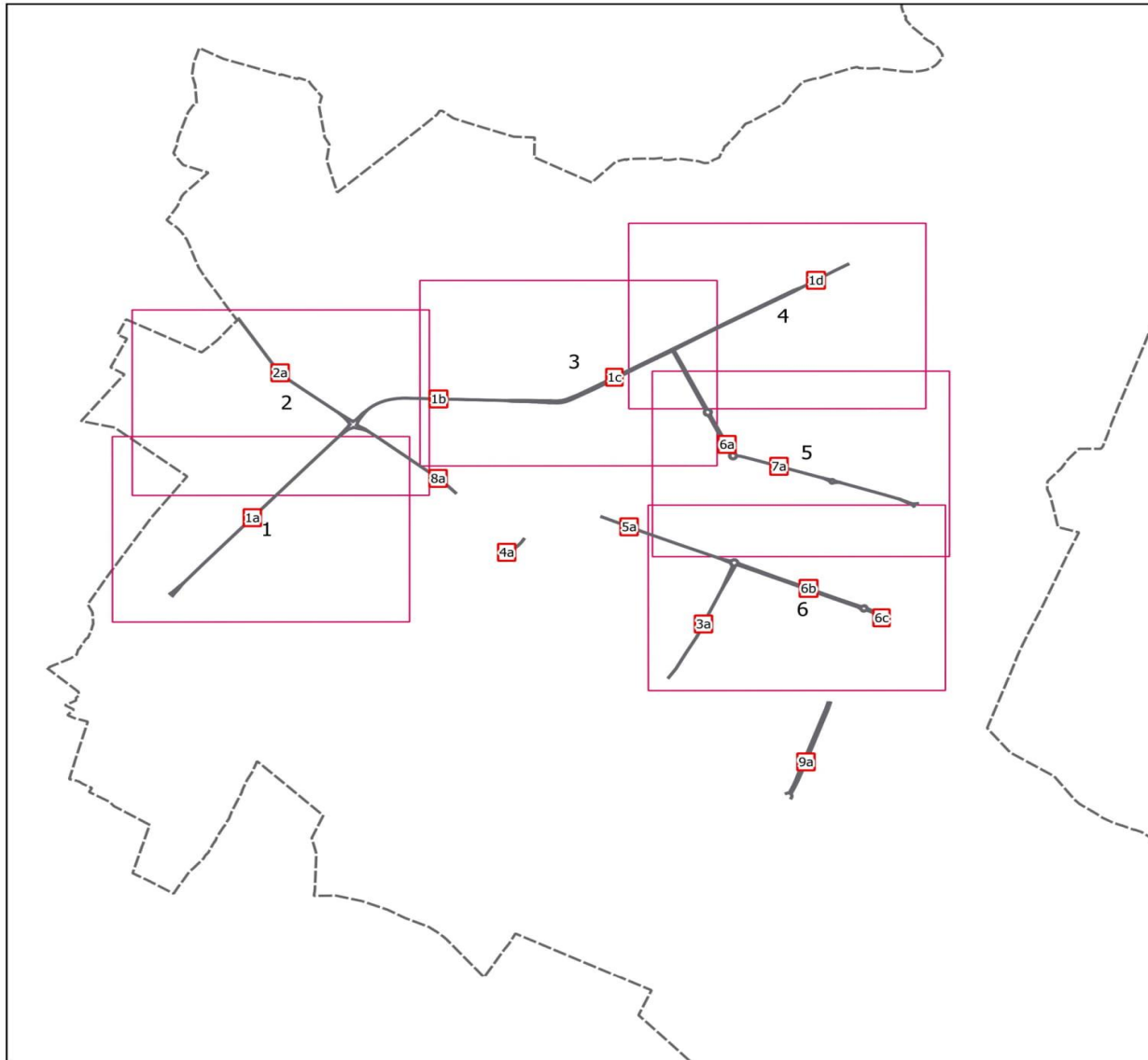

Mapa przedstawiająca efekt proponowanych działań naprawczych w ramach Programu ochrony środowiska przed hałasem dla terenów poza aglomeracjami, tj. obszarów dróg położonych na terenie miast Siedlce i Ostrołęka, których eksploatacja może powodować negatywne oddziaływanie akustyczne

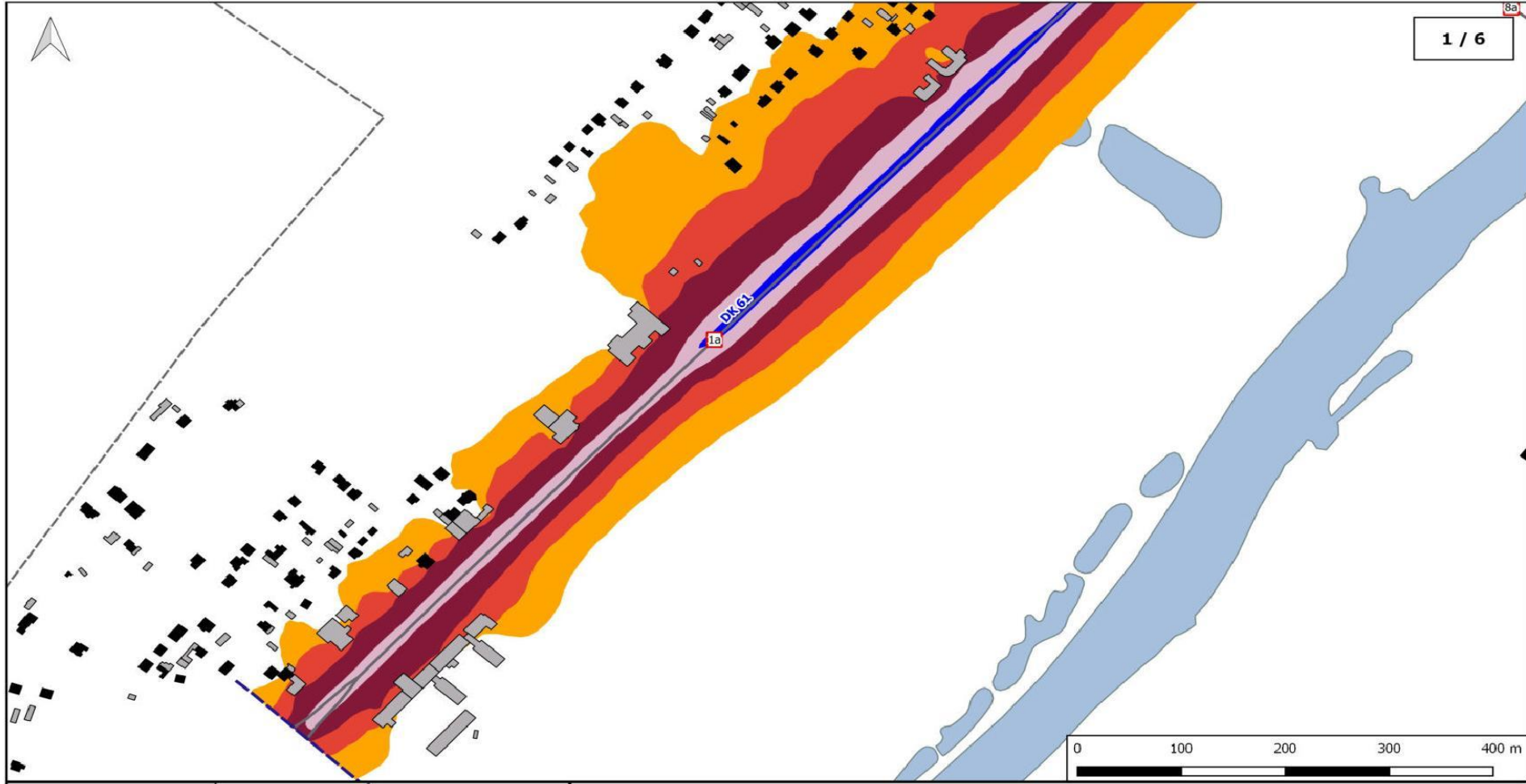
**Skorowidz arkuszy
Miasto: Ostrołęka**

Legenda

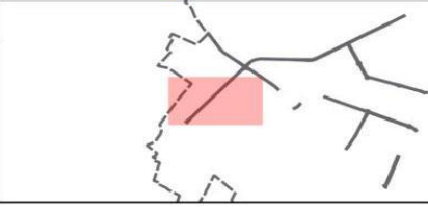
Zabudowa	 Wody powierzchniowe
 Budynek mieszkalny	Przedziały emisji - pora dnia:
 Budynek gospodarcze, usługowe, przemysłowe	 55 - 60 dB
 Budynek ochrony zdrowia	 60 - 65 dB
 Dom opieki społecznej	 65 - 70 dB
 Budynek związany z czasowym pobytom dzieci i młodzieży	 70 - 75 dB
 Analizowane odcinki dróg	 >75 dB
 Numer drogi	Przedziały emisji - pora nocy:
 Numer odcinka	 50 - 55 dB
 Zakres działań naprawczych	 55 - 60 dB
 Granica miasta	 60 - 65 dB
 Arkusz mapy	 65 - 70 dB
	 >70 dB

Skala arkuszy: 1:5 000

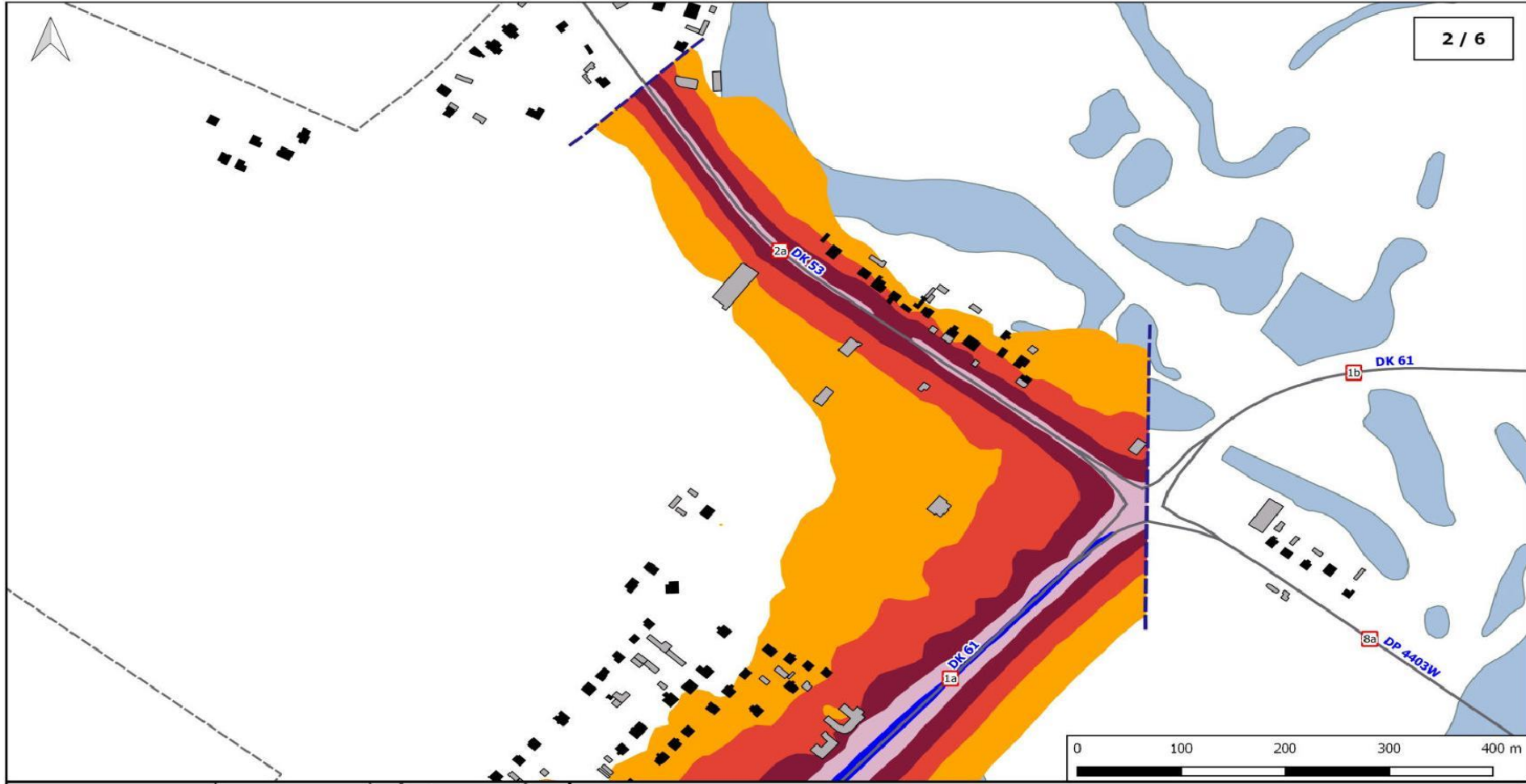




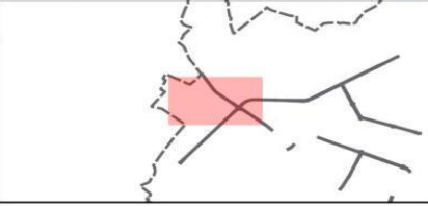
Wskaźnik L_{dwn}	
Przedziały imisji:	
	55 - 60 dB
	60 - 65 dB
	65 - 70 dB
	70 - 75 dB
	>75 dB
skala 1 : 5 000	



Mapy przedstawiające efekt proponowanych działań naprawczych w ramach Programu ochrony środowiska przed hałasem dla dróg położonych na terenie miast Siedlce i Ostrołęka		
województwo mazowieckie	miasto Ostrołęka	Nr odcinka: 1a



Wskaźnik Ldwn	
Przedziały imisji:	
	55 - 60 dB
	60 - 65 dB
	65 - 70 dB
	70 - 75 dB
	>75 dB
skala 1 : 5 000	

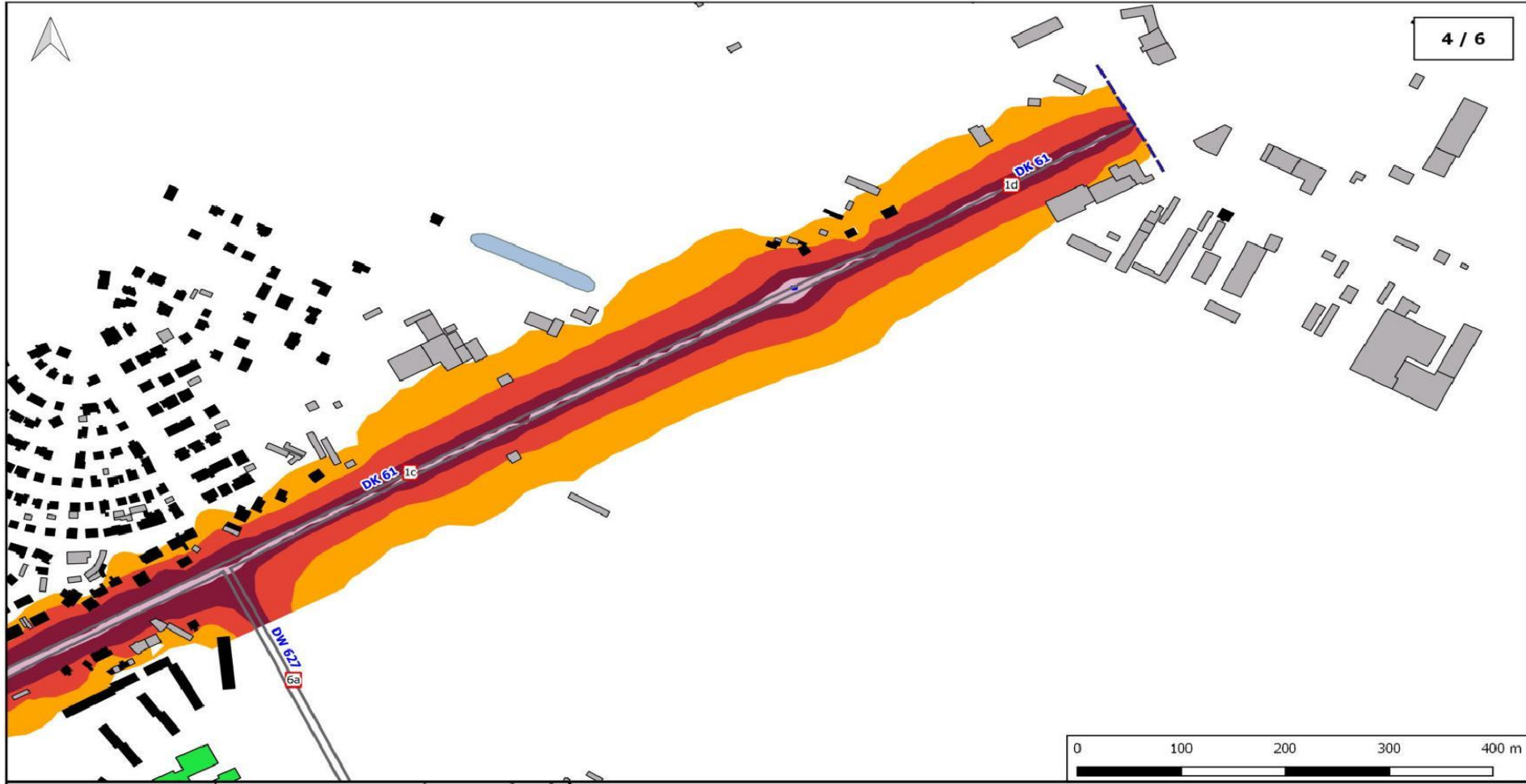


Mapy przedstawiające efekt proponowanych działań naprawczych w ramach Programu ochrony środowiska przed hałasem dla dróg położonych na terenie miast Siedlce i Ostrołęka

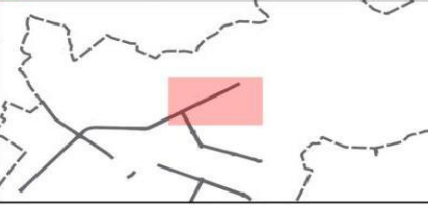
województwo mazowieckie	miasto Ostrołęka	Nr odcinka: 2a
-------------------------	------------------	----------------



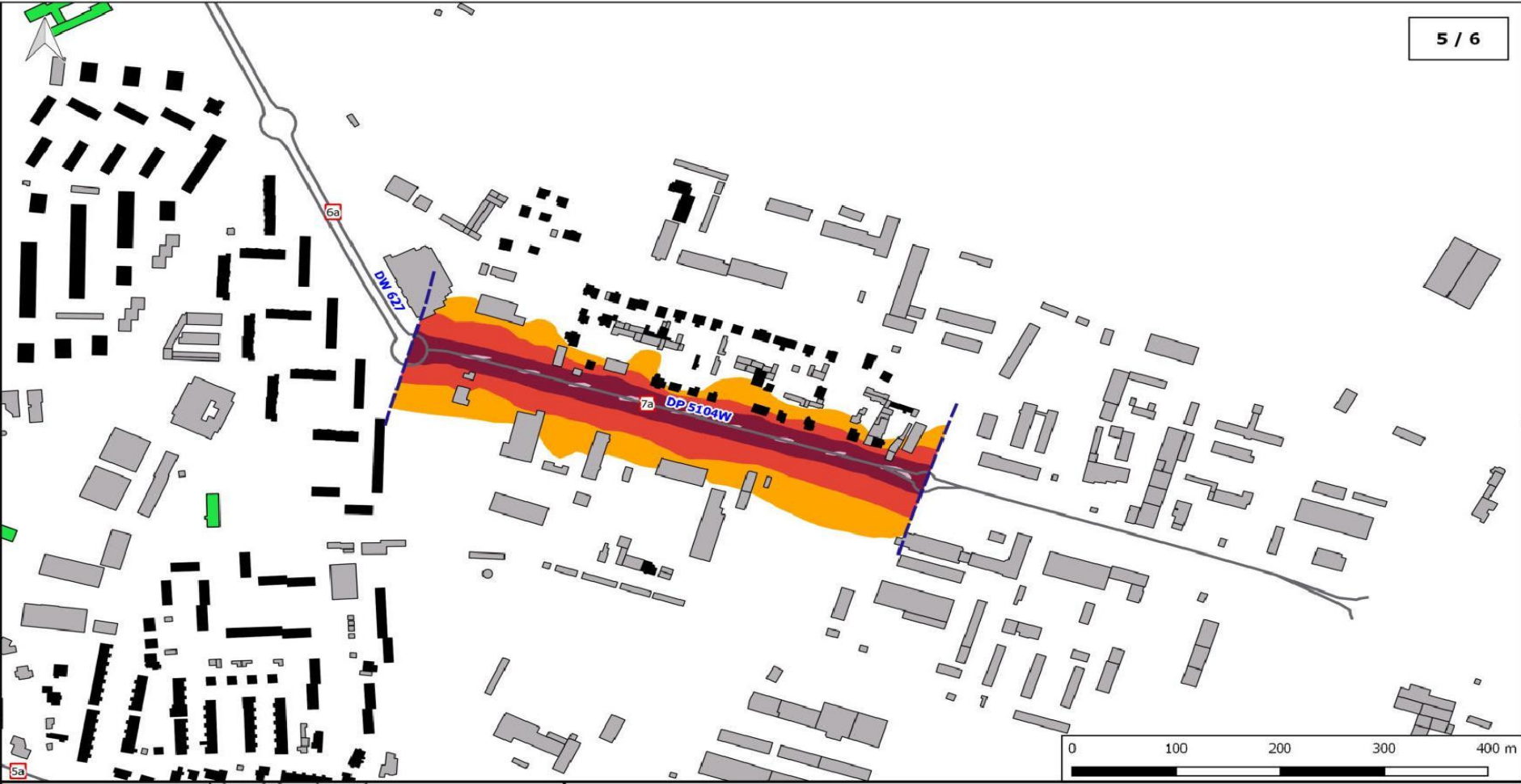
<p>Wskaźnik L_{dwn}</p> <p>Przedziały imisji:</p> <ul style="list-style-type: none"> 55 - 60 dB 60 - 65 dB 65 - 70 dB 70 - 75 dB >75 dB <p>skala 1 : 5 000</p>		<p>Mapy przedstawiające efekt proponowanych działań naprawczych w ramach Programu ochrony środowiska przed hałasem dla dróg położonych na terenie miast Siedlce i Ostrołęka</p>		
		<p>województwo mazowieckie</p>	<p>miasto Ostrołęka</p>	<p>Nr odcinka: 1b; 1c</p>



Wskaźnik L_{dwn}	
Przedziały imisji:	
	55 - 60 dB
	60 - 65 dB
	65 - 70 dB
	70 - 75 dB
	>75 dB
skala 1 : 5 000	



Mapy przedstawiające efekt proponowanych działań naprawczych w ramach Programu ochrony środowiska przed hałasem dla dróg położonych na terenie miast Siedlce i Ostrołęka		
województwo mazowieckie	miasto Ostrołęka	Nr odcinka: 1c; 1d

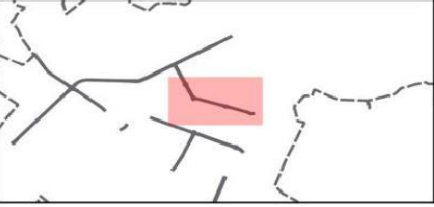


Wskaźnik Ldwn

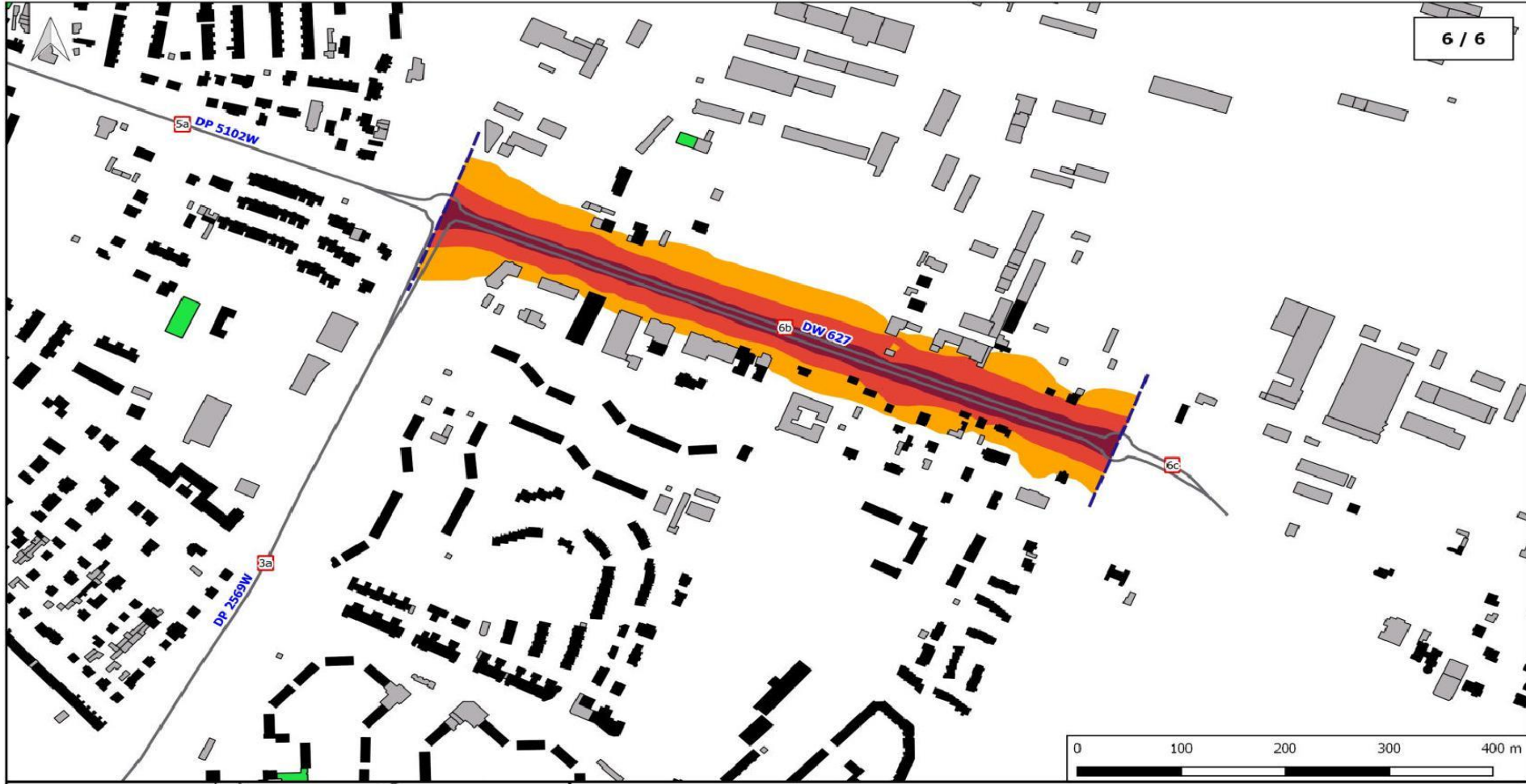
Przedziały imisji:

Yellow	55 - 60 dB
Orange	60 - 65 dB
Red	65 - 70 dB
Dark Red	70 - 75 dB
Blue	>75 dB

skala 1 : 5 000



Mapy przedstawiające efekt proponowanych działań naprawczych w ramach Programu ochrony środowiska przed hałasem dla dróg położonych na terenie miast Siedlce i Ostrołęka		
województwo mazowieckie	miasto Ostrołęka	Nr odcinka: 7a

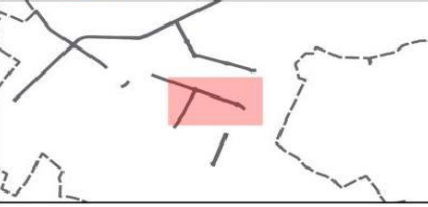


Wskaźnik L_{dwn}

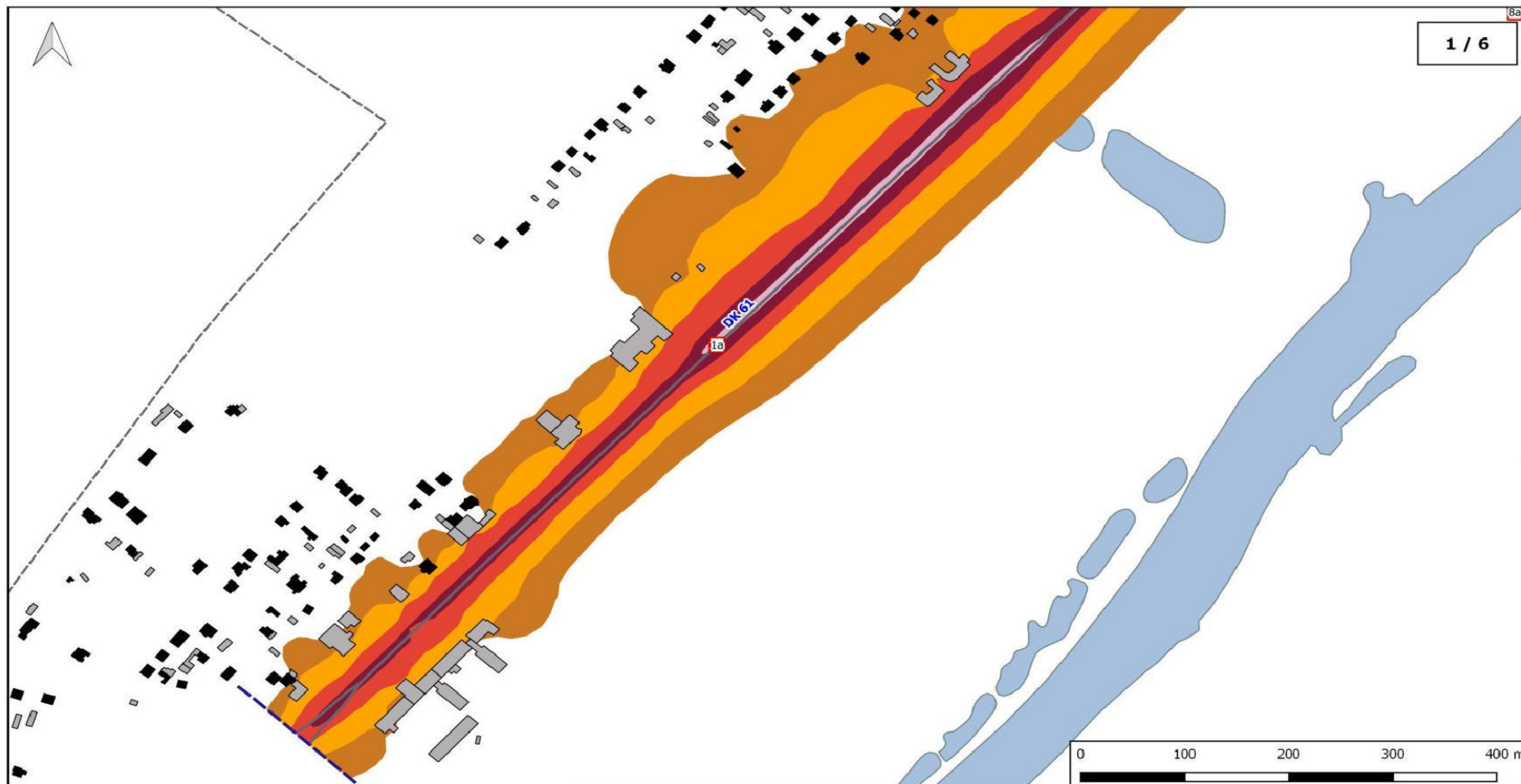
Przedziały imisji:

Yellow	55 - 60 dB
Orange	60 - 65 dB
Red	65 - 70 dB
Pink	70 - 75 dB
Blue	>75 dB

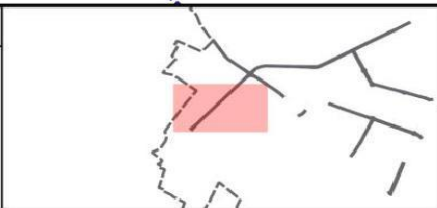
skala 1 : 5 000



Mapy przedstawiające efekt proponowanych działań naprawczych w ramach Programu ochrony środowiska przed hałasem dla dróg położonych na terenie miast Siedlce i Ostrołęka		
województwo mazowieckie	miasto Ostrołęka	Nr odcinka: 6b



Wskaźnik Ln	
Przedziały imisji:	
	50 - 55 dB
	55 - 60 dB
	60 - 65 dB
	65 - 70 dB
	>70 dB
skala 1 : 5 000	

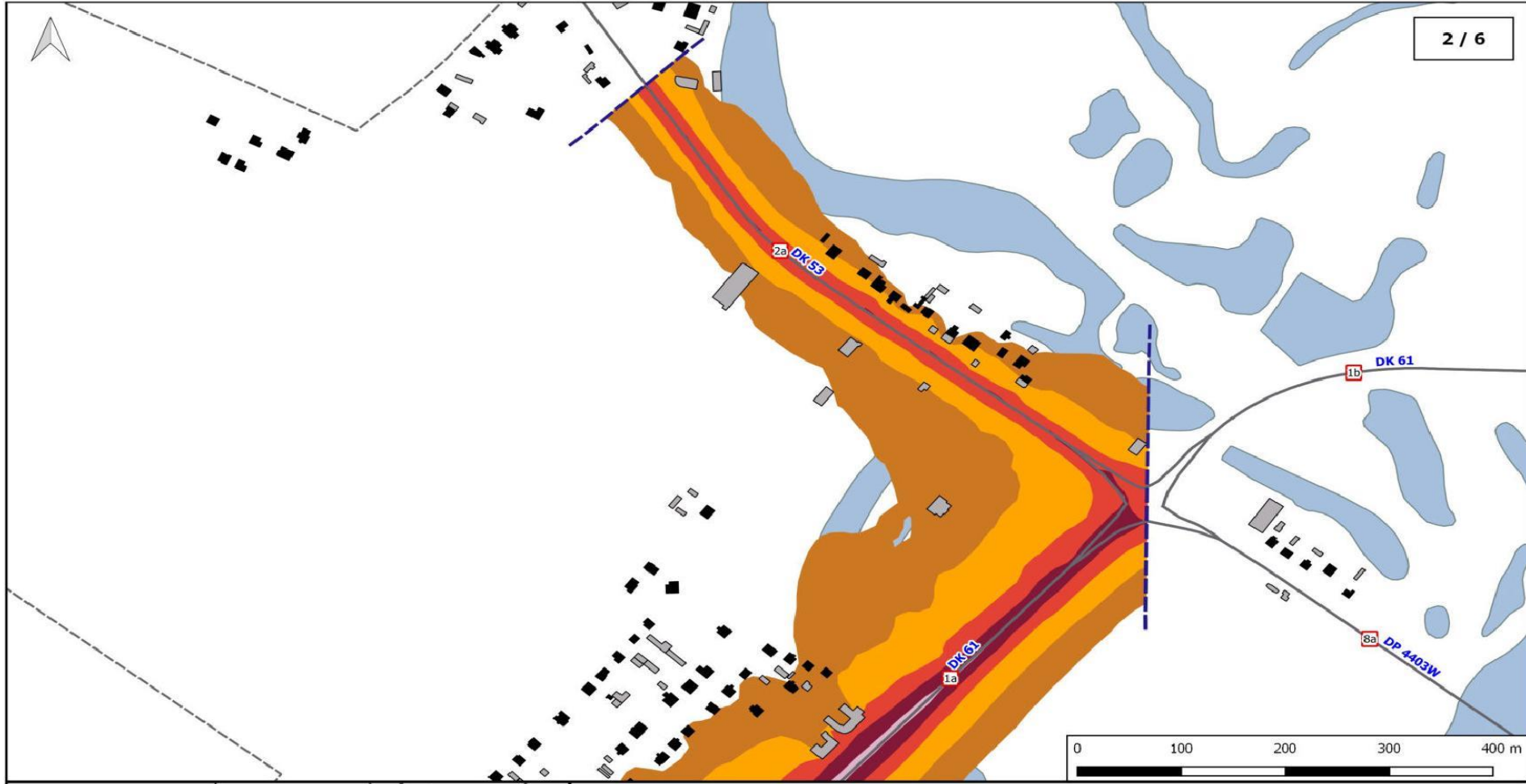


Mapy przedstawiające efekt proponowanych działań naprawczych w ramach Programu ochrony środowiska przed hałasem dla dróg położonych na terenie miast Siedlce i Ostrołęka

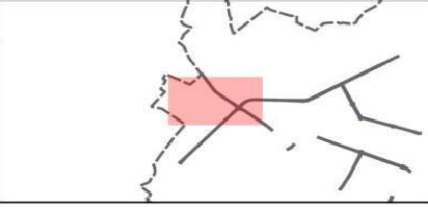
województwo mazowieckie

miasto Ostrołęka

Nr odcinka: 1a

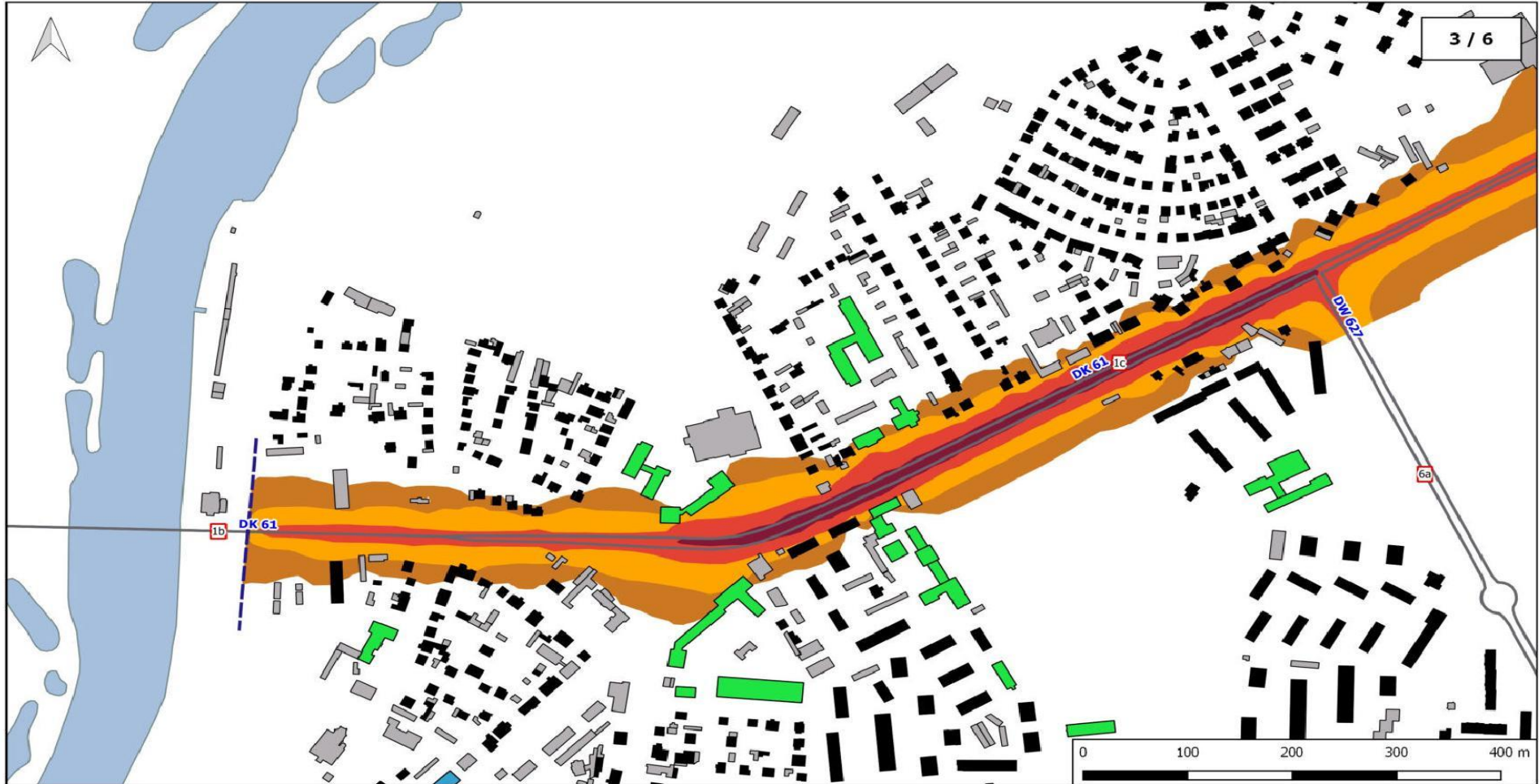


Wskaźnik Ln
Przedziały imisji:
50 - 55 dB
55 - 60 dB
60 - 65 dB
65 - 70 dB
>70 dB
skala 1 : 5 000

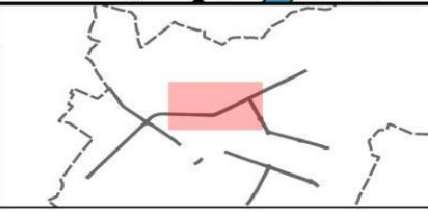


Mapy przedstawiające efekt proponowanych działań naprawczych w ramach Programu ochrony środowiska przed hałasem dla dróg położonych na terenie miast Siedlce i Ostrołęka

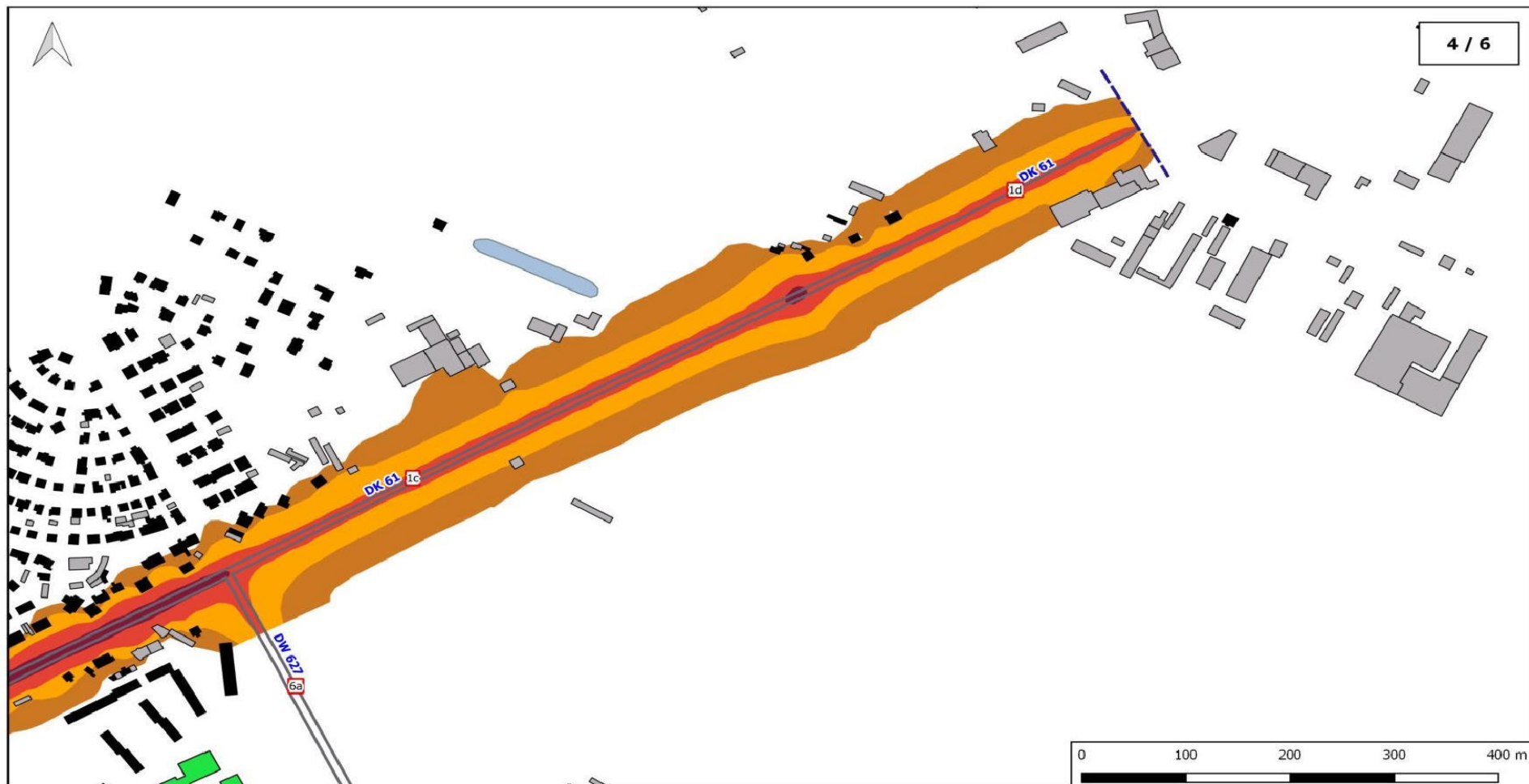
województwo mazowieckie	miasto Ostrołęka	Nr odcinka: 2a
-------------------------	------------------	----------------



Wskaźnik Ln	
Przedziały imisji:	
	50 - 55 dB
	55 - 60 dB
	60 - 65 dB
	65 - 70 dB
	>70 dB
skala 1 : 5 000	



Mapy przedstawiające efekt proponowanych działań naprawczych w ramach Programu ochrony środowiska przed hałasem dla dróg położonych na terenie miast Siedlce i Ostrołęka		
województwo mazowieckie	miasto Ostrołęka	Nr odcinka: 1b; 1c

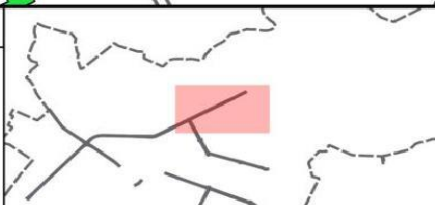


Wskaźnik Ln

Przedziały imisji:

- 50 - 55 dB
- 55 - 60 dB
- 60 - 65 dB
- 65 - 70 dB
- >70 dB

skala 1 : 5 000

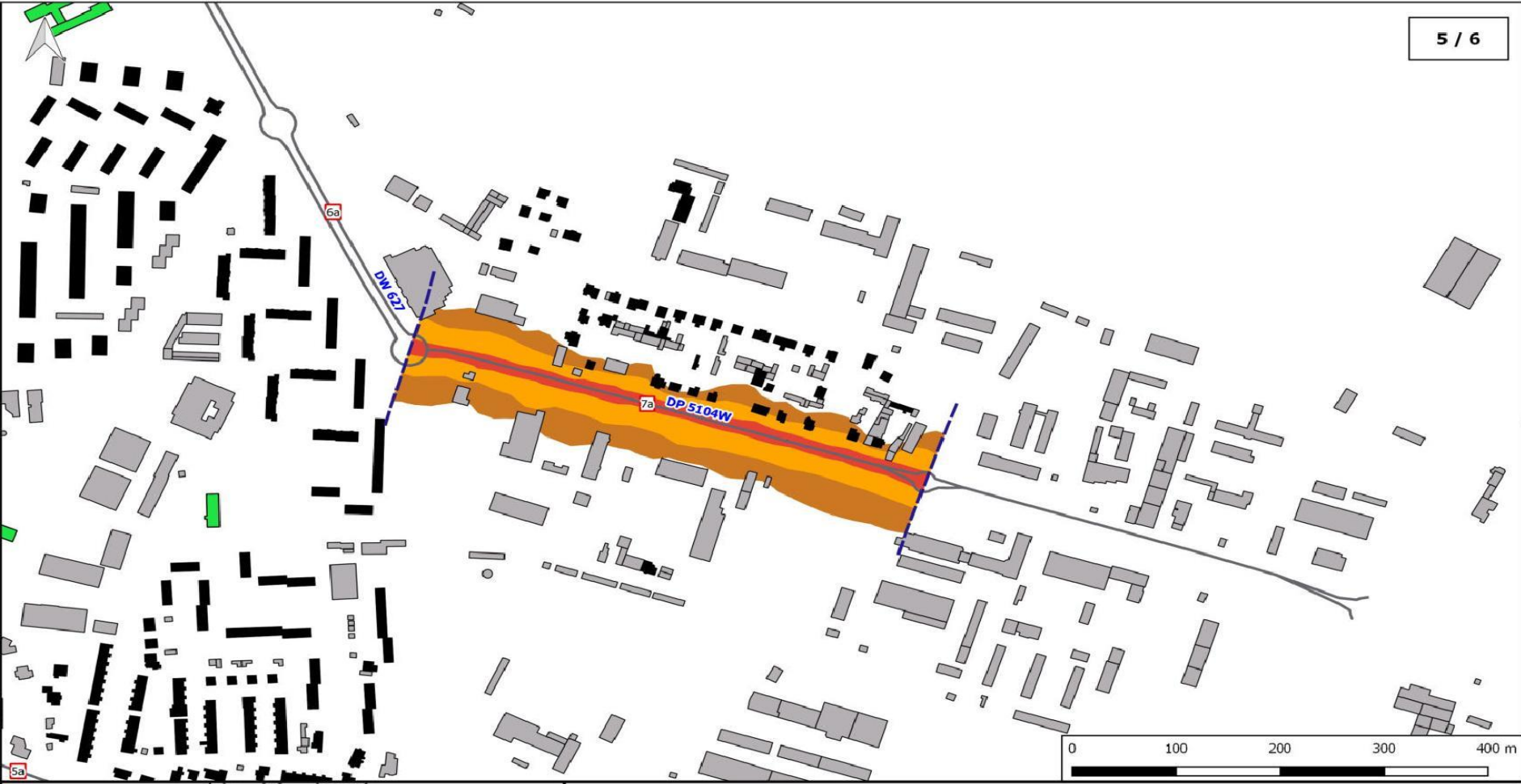


Mapy przedstawiające efekt proponowanych działań naprawczych w ramach
Programu ochrony środowiska przed hałasem dla dróg położonych na terenie miast Siedlce i Ostrołęka

województwo mazowieckie

miasto Ostrołęka

Nr odcinka: 1c; 1d

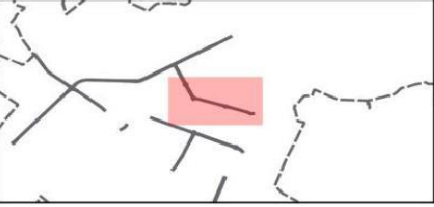


Wskaźnik Ln

Przedziały imisji:

Orange	50 - 55 dB
Yellow-Orange	55 - 60 dB
Red-Orange	60 - 65 dB
Red	65 - 70 dB
Dark Red	>70 dB

skala 1 : 5 000



Mapy przedstawiające efekt proponowanych działań naprawczych w ramach Programu ochrony środowiska przed hałasem dla dróg położonych na terenie miast Siedlce i Ostrołęka		
województwo mazowieckie	miasto Ostrołęka	Nr odcinka: 7a

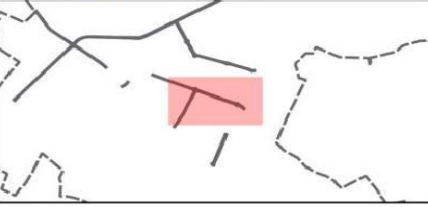


Wskaźnik Ln

Przedziały imisji:

Orange	50 - 55 dB
Yellow-Orange	55 - 60 dB
Red-Orange	60 - 65 dB
Red	65 - 70 dB
Dark Red	>70 dB

skala 1 : 5 000



Mapy przedstawiające efekt proponowanych działań naprawczych w ramach Programu ochrony środowiska przed hałasem dla dróg położonych na terenie miast Siedlce i Ostrołęka		
województwo mazowieckie	miasto Ostrołęka	Nr odcinka: 6b