

Mapa imisyjna

Zasięg izofon przed zastosowaniem działań naprawczych

Skorowidz arkuszy Miasto: Siedlce

Legenda

Zabudowa

- Budynek
- Budynek ochrony zdrowia
- Budynek związany z czasowym pobylem dzieci i młodzieży
- Analizowane odcinki dróg
- Numer odcinka
- Zakres działań naprawczych
- Granica miasta
- Arkusz mapy

Przedziały emisji - pora dnia:

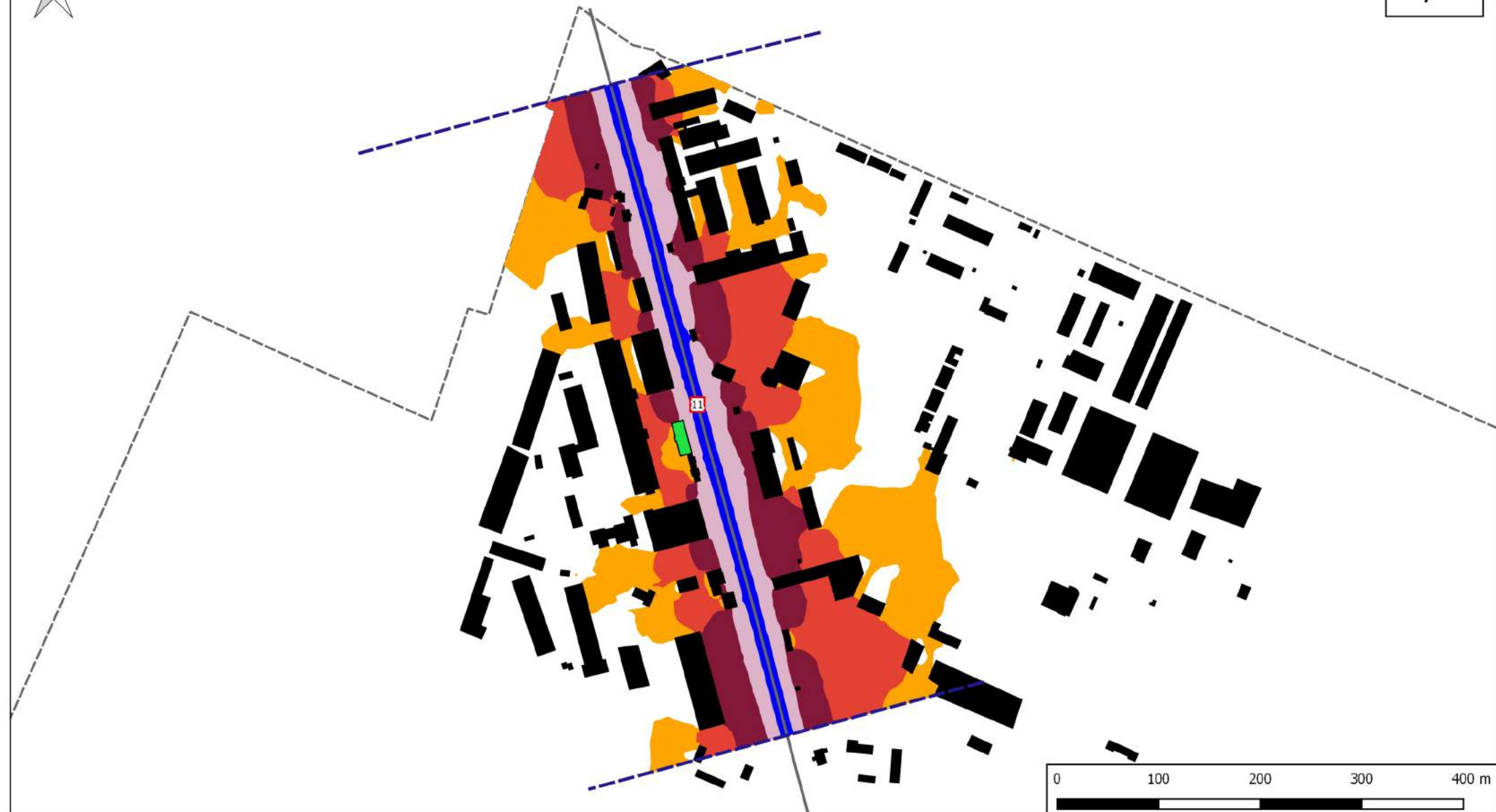
- 55 - 60 dB
- 60 - 65 dB
- 65 - 70 dB
- 70 - 75 dB
- >75 dB

Przedziały emisji - pora nocy:

- 50 - 55 dB
- 55 - 60 dB
- 60 - 65 dB
- 65 - 70 dB
- >70 dB

Skala arkuszy: 1:5 000





Wskaźnik Ldwn

Przedziały imisji:

- 55 - 60 dB
- 60 - 65 dB
- 65 - 70 dB
- 70 - 75 dB
- >75 dB

skala 1 : 5 000

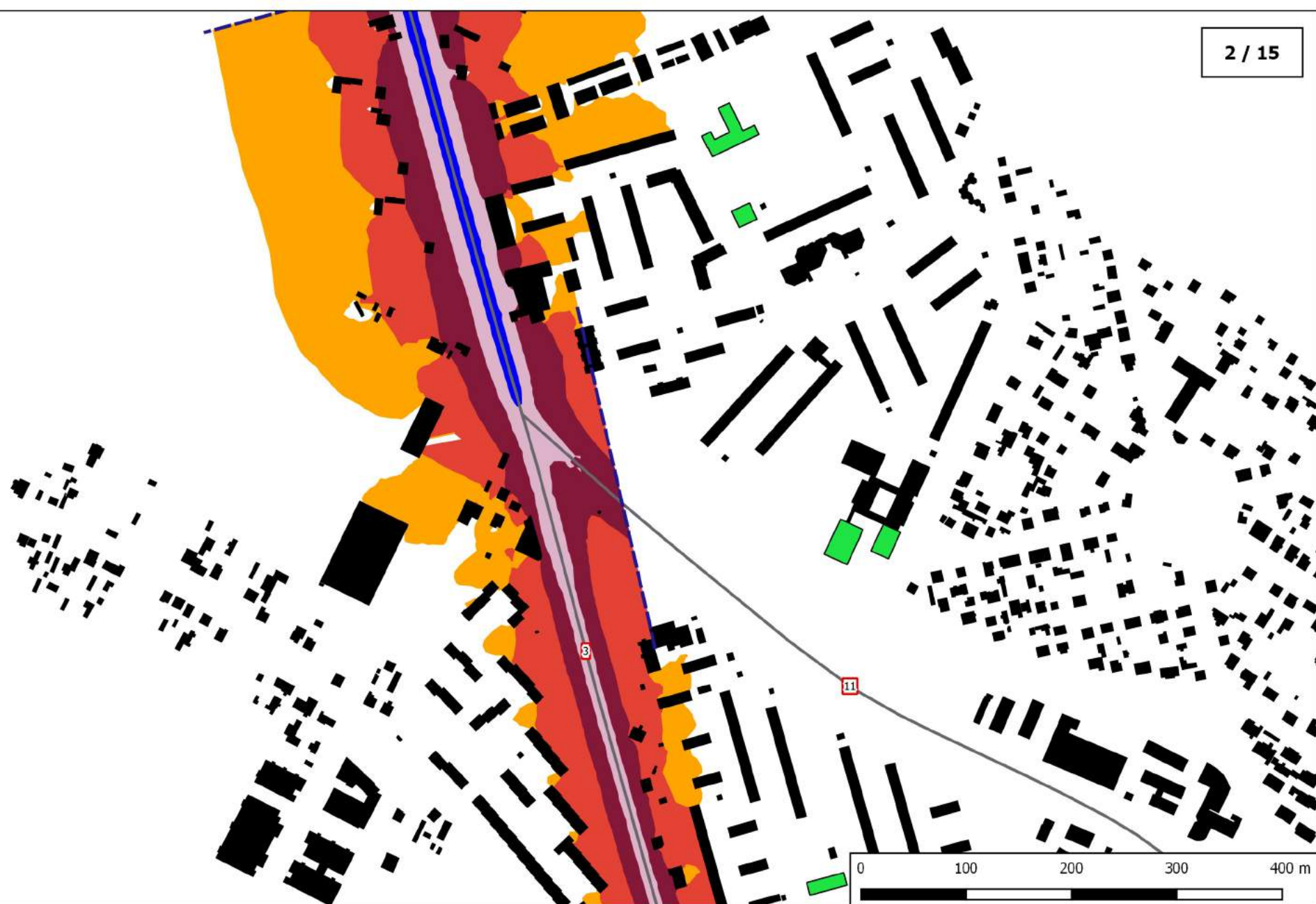


Mapa imisyjna
Zasięg izofon przed zastosowaniem działań naprawczych

województwo mazowieckie

miasto Siedlce

Nr odcinka: 11

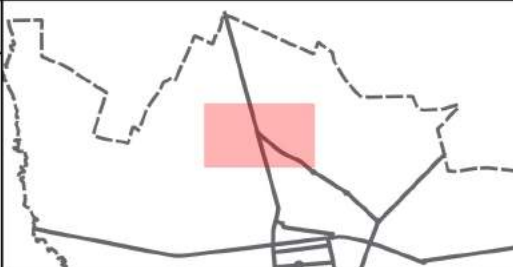


Wskaźnik Ldwn

Przedziały imisji:

- 55 - 60 dB
- 60 - 65 dB
- 65 - 70 dB
- 70 - 75 dB
- >75 dB

skala 1 : 5 000



Mapa imisyjna
Zasięg izofon przed zastosowaniem działań naprawczych

województwo mazowieckie

miasto Siedlce

Nr odcinka: 3



Wskaźnik Ldwn

Przedziały imisji:

- 55 - 60 dB
- 60 - 65 dB
- 65 - 70 dB
- 70 - 75 dB
- >75 dB

skala 1 : 5 000

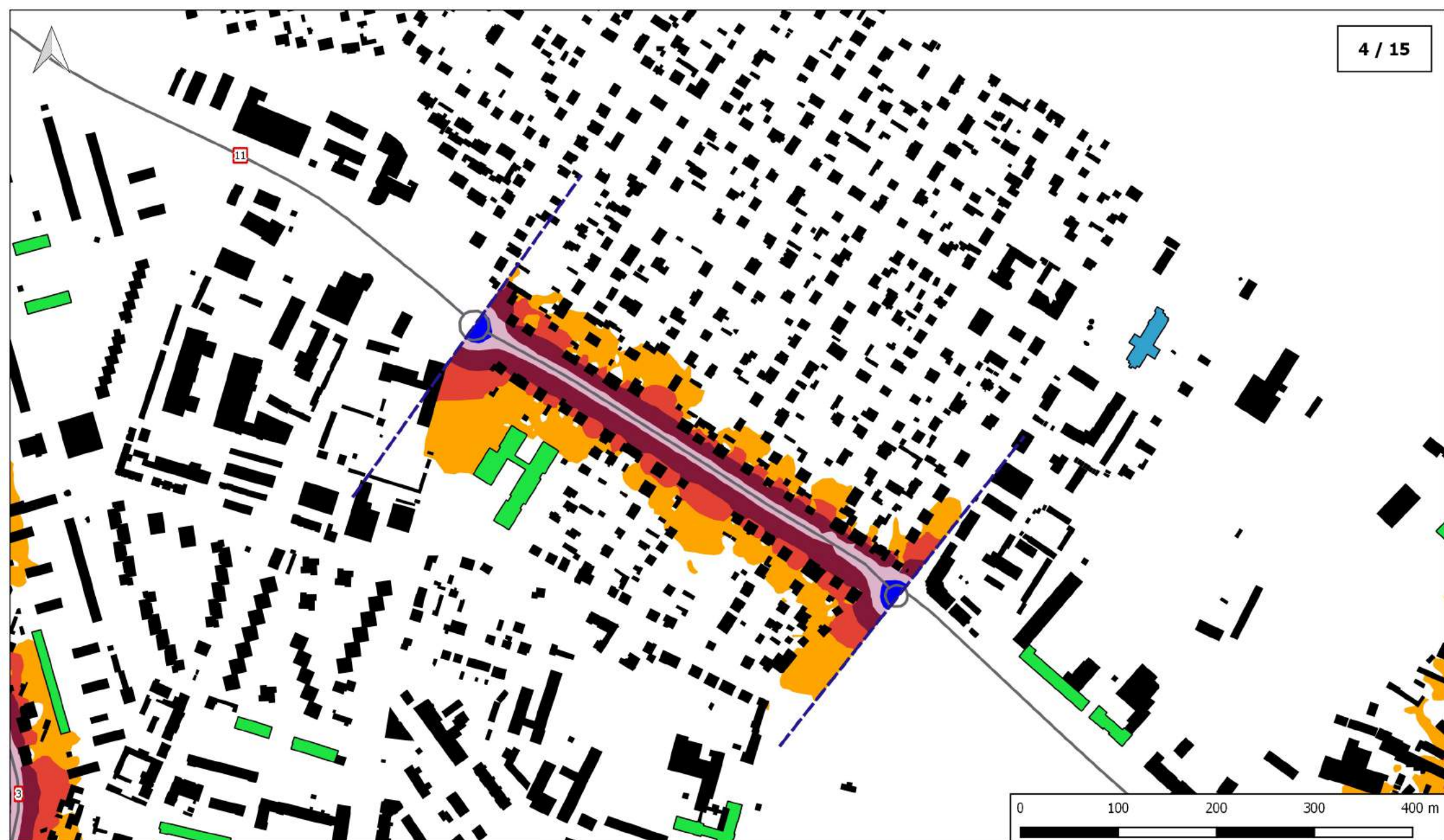


Mapa imisyjna
Zasięg izofon przed zastosowaniem działań naprawczych

województwo mazowieckie

miasto Siedlce

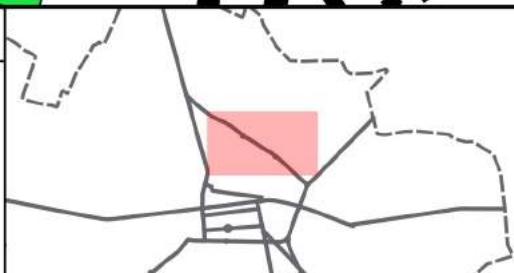
Nr odcinka: 3

Wskaźnik L_{dwn}

Przedziały imisji:

- 55 - 60 dB
- 60 - 65 dB
- 65 - 70 dB
- 70 - 75 dB
- >75 dB

skala 1 : 5 000

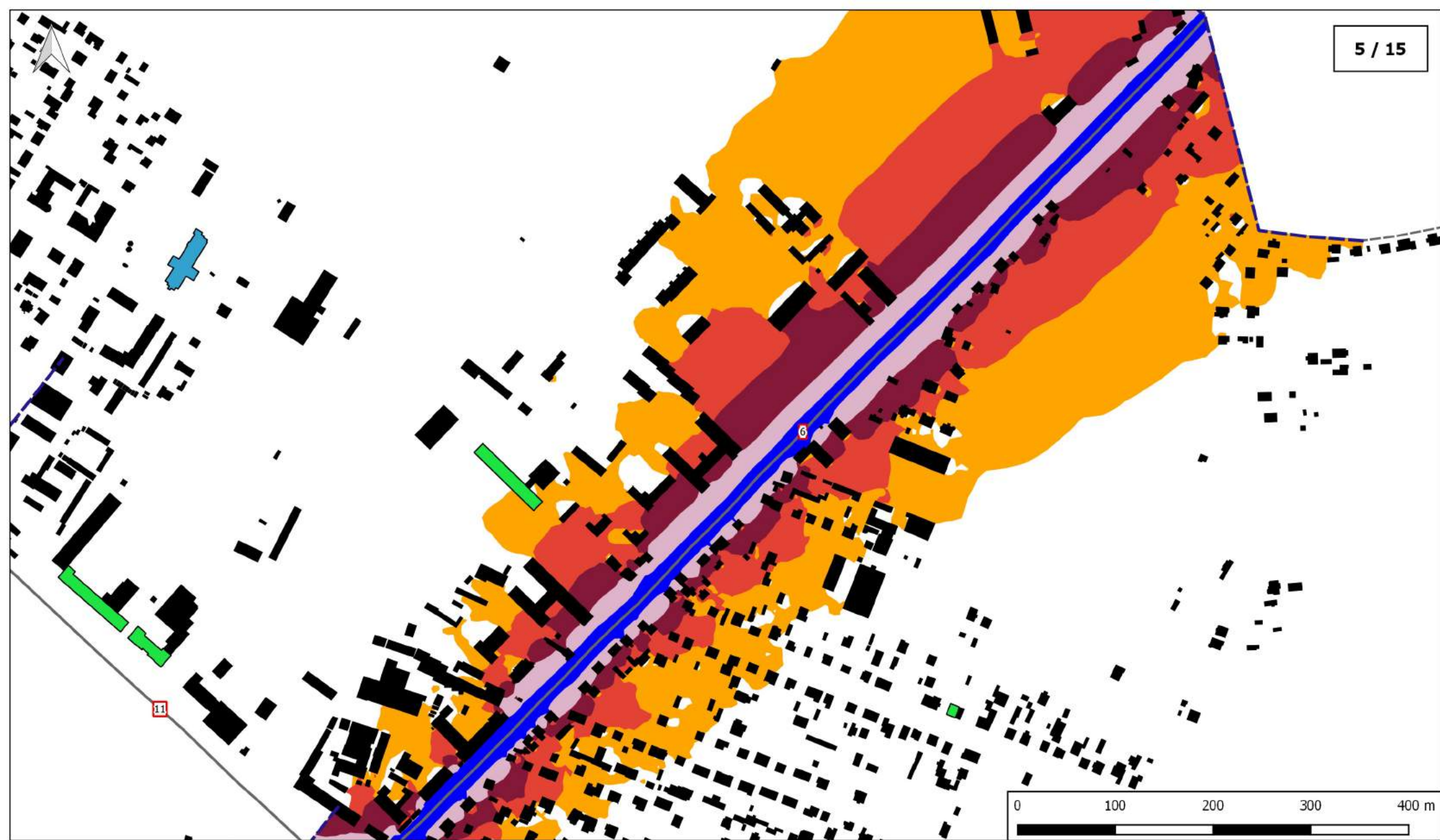


Mapa imisyjna
Zasięg izofon przed zastosowaniem działań naprawczych

województwo mazowieckie

miasto Siedlce

Nr odcinka: 11



Wskaźnik Ldwn

Przedziały imisji:

- 55 - 60 dB
- 60 - 65 dB
- 65 - 70 dB
- 70 - 75 dB
- >75 dB

skala 1 : 5 000



Mapa imisyjna
Zasięg izofon przed zastosowaniem działań naprawczych

województwo mazowieckie

miasto Siedlce

Nr odcinka: 6

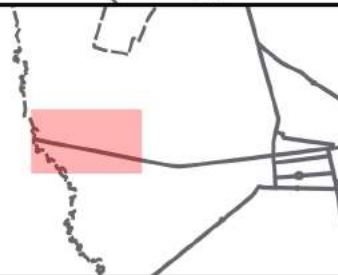


Wskaźnik Ldwn

Przedziały imisji:

- 55 - 60 dB
- 60 - 65 dB
- 65 - 70 dB
- 70 - 75 dB
- >75 dB

skala 1 : 5 000



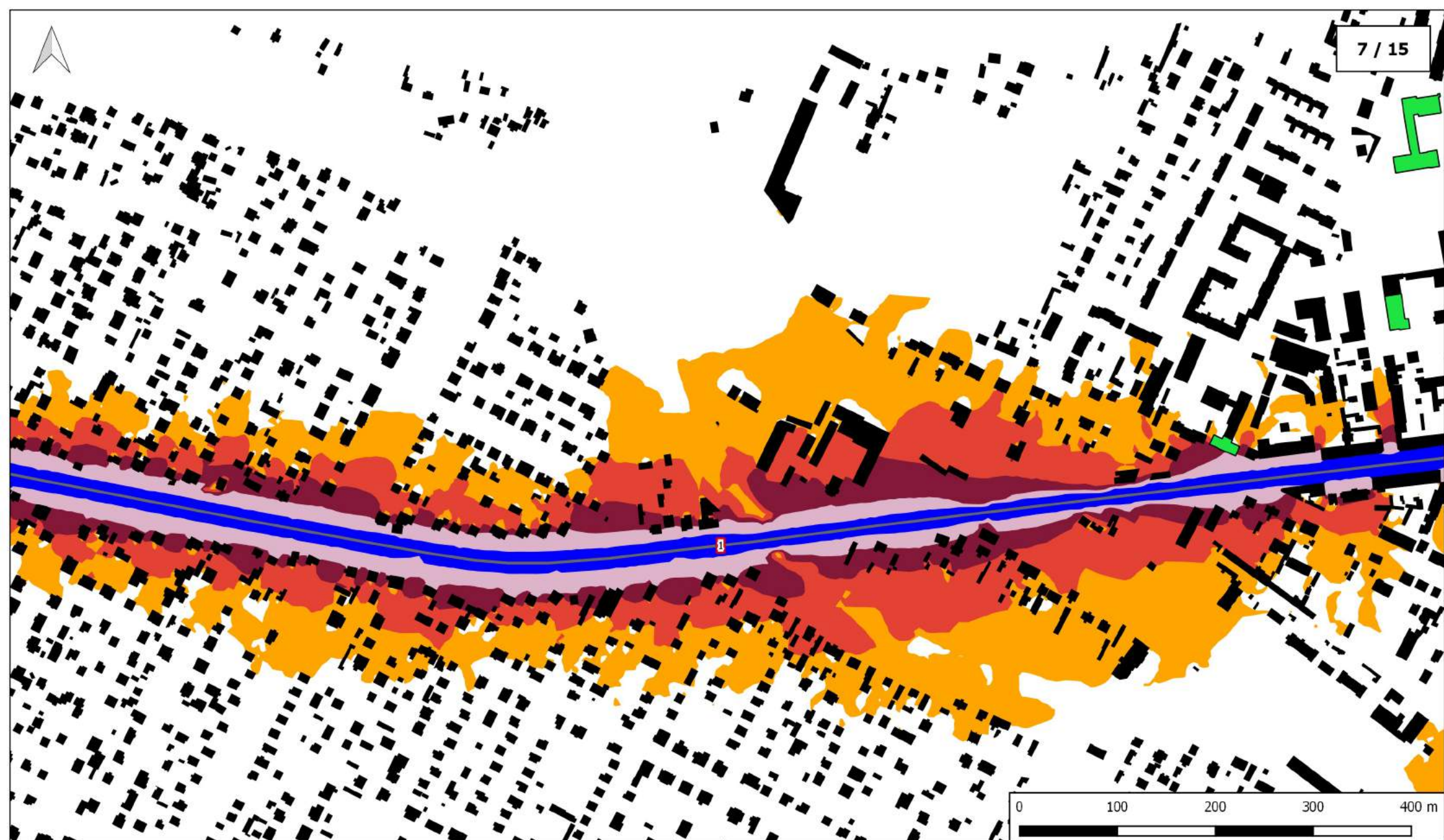
Mapa imisyjna

Zasięg izofon przed zastosowaniem działań naprawczych

województwo mazowieckie

miasto Siedlce

Nr odcinka: 1



Wskaźnik Ldwn

Przedziały imisji:

- 55 - 60 dB
- 60 - 65 dB
- 65 - 70 dB
- 70 - 75 dB
- >75 dB

skala 1 : 5 000



Mapa imisyjna

Zasięg izofon przed zastosowaniem działań naprawczych

województwo mazowieckie

miasto Siedlce

Nr odcinka: 1



Wskaźnik Ldwn

Przedziały imisji:

- 55 - 60 dB
- 60 - 65 dB
- 65 - 70 dB
- 70 - 75 dB
- >75 dB

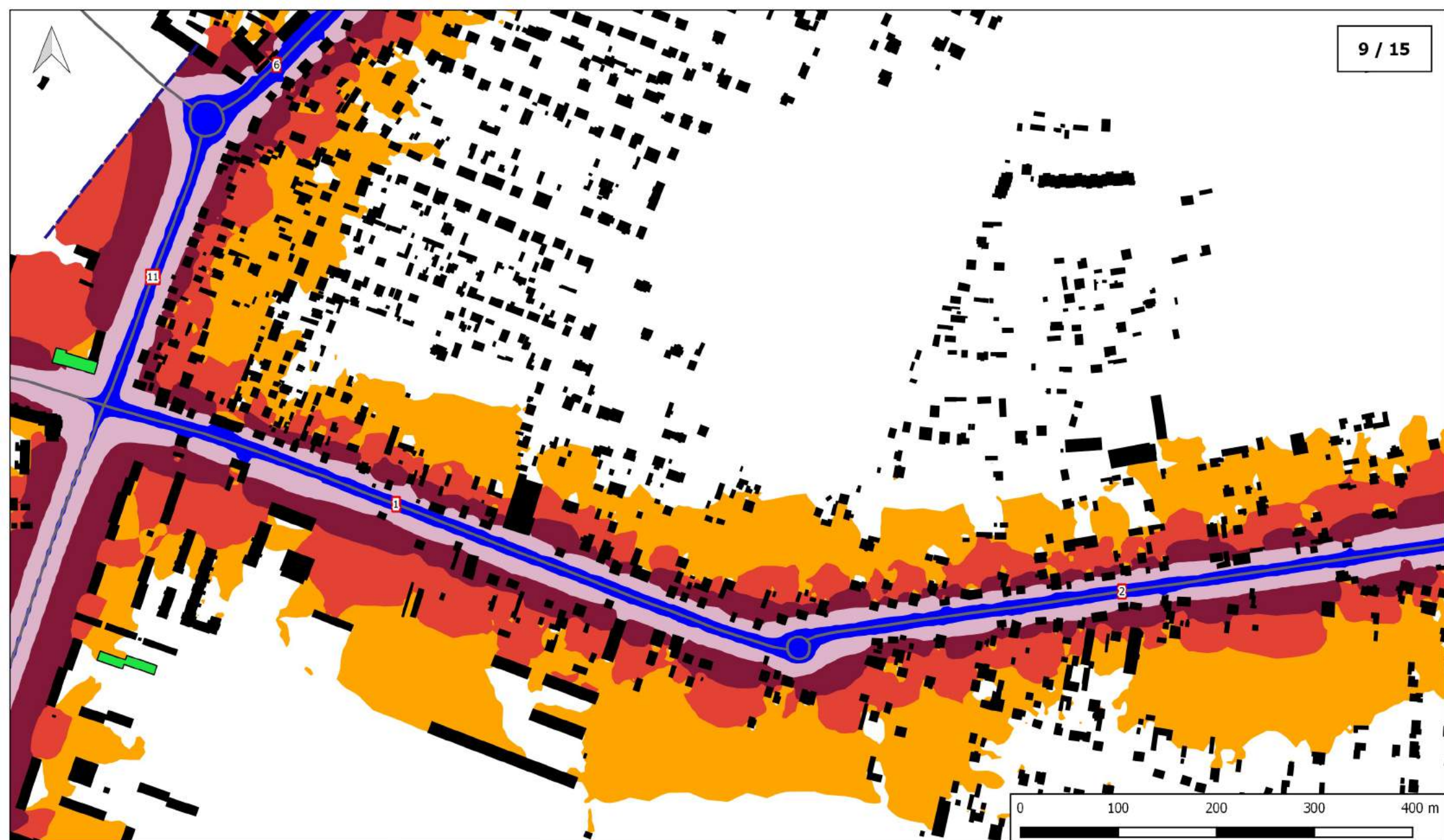
skala 1 : 5 000

Mapa imisyjna
Zasięg izofon przed zastosowaniem działań naprawczych

województwo mazowieckie

miasto Siedlce

Nr odcinka: 1; 3; 5; 7; 8; 9; 10

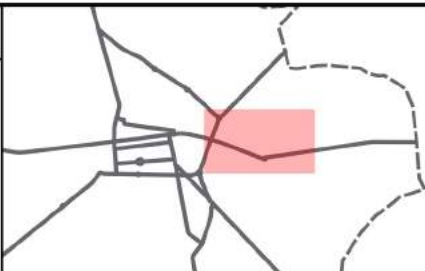


Wskaźnik Ldwn

Przedziały imisji:

- 55 - 60 dB
- 60 - 65 dB
- 65 - 70 dB
- 70 - 75 dB
- >75 dB

skala 1 : 5 000

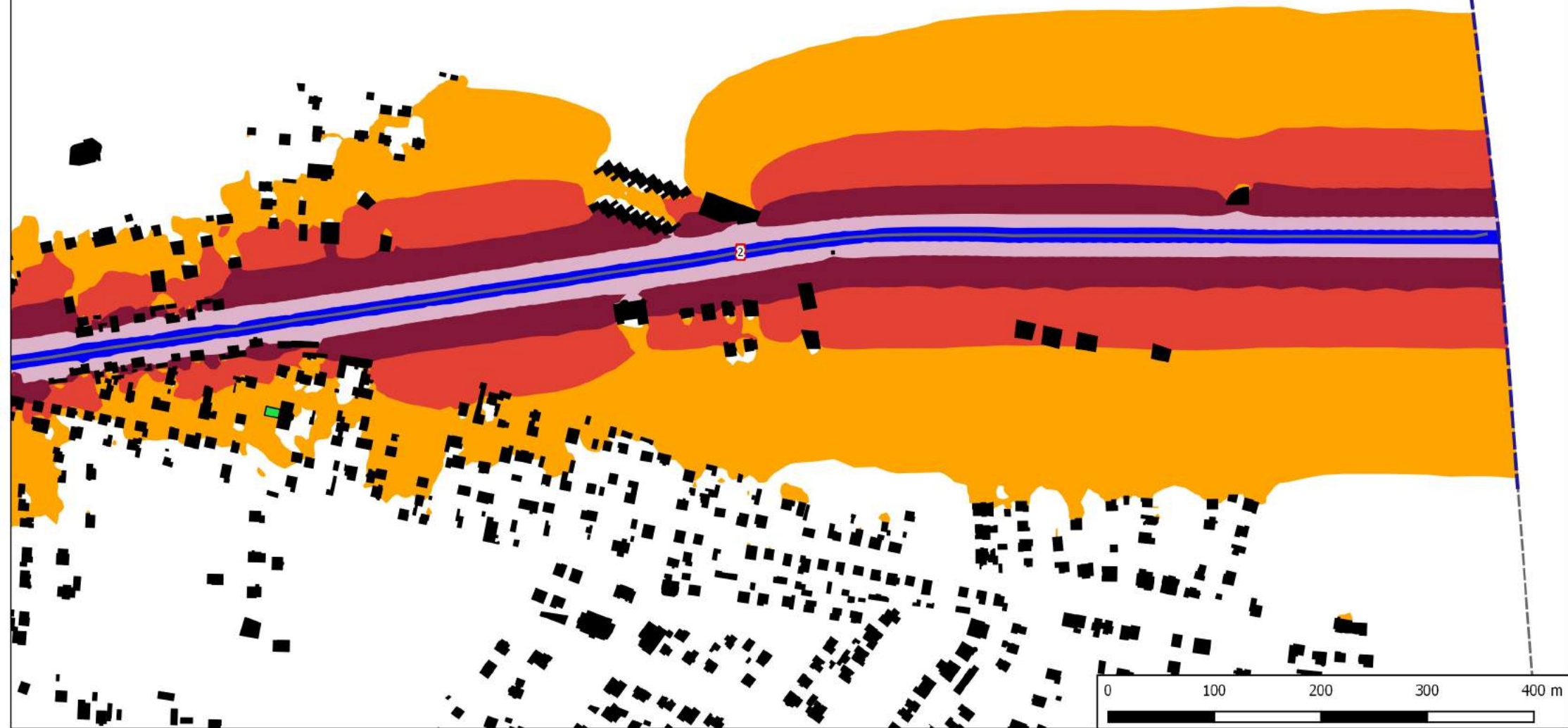


Mapa imisyjna
Zasięg izofon przed zastosowaniem działań naprawczych

województwo mazowieckie

miasto Siedlce

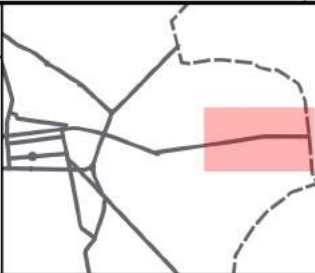
Nr odcinka: 1; 2; 11

Wskaźnik L_{dwn}

Przedziały imisji:

- 55 - 60 dB
- 60 - 65 dB
- 65 - 70 dB
- 70 - 75 dB
- >75 dB

skala 1 : 5 000

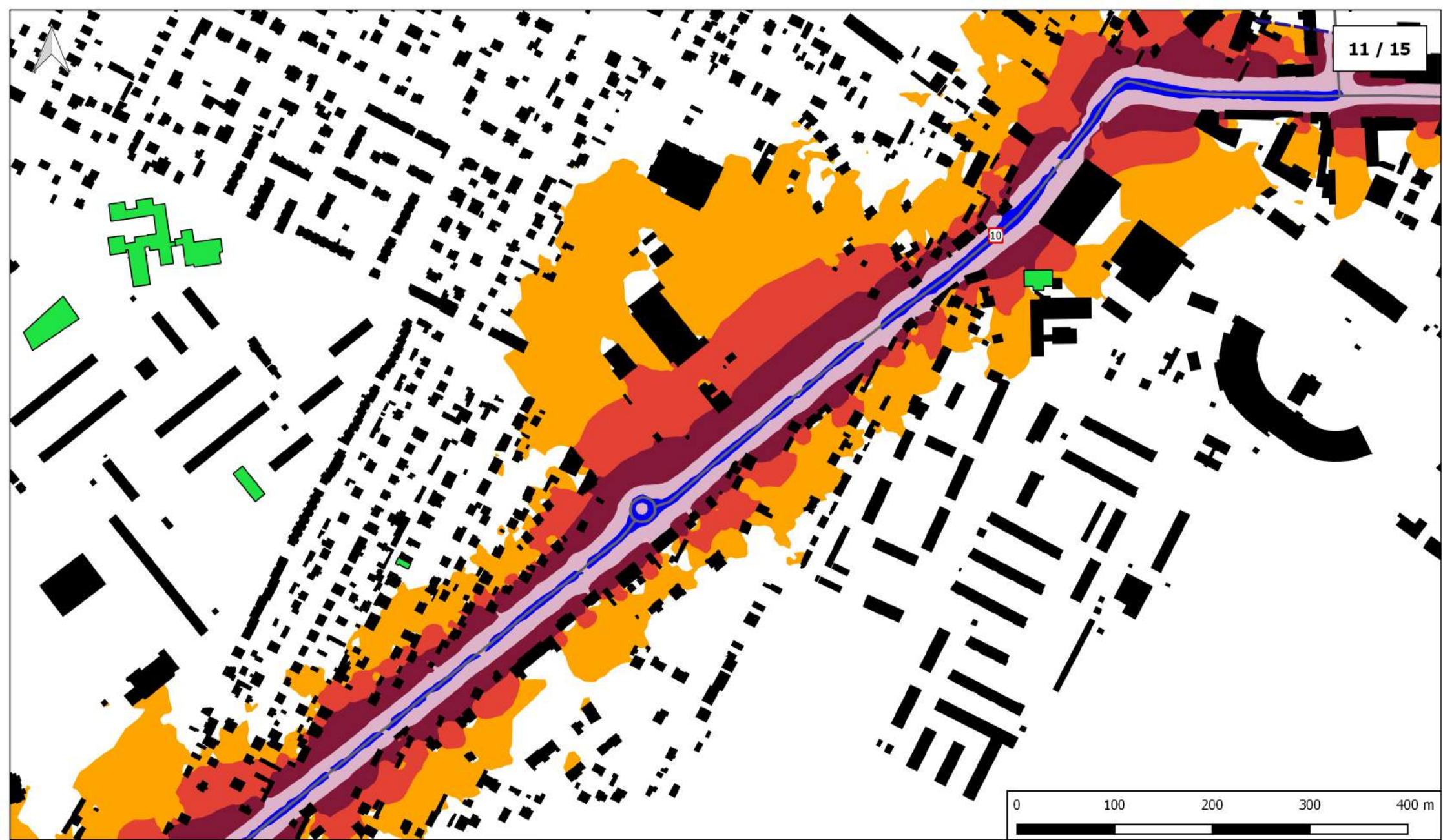


Mapa imisyjna
Zasięg izofon przed zastosowaniem działań naprawczych

województwo mazowieckie

miasto Siedlce

Nr odcinka: 2



Wskaźnik Ldwn

Przedziały imisji:

- 55 - 60 dB
- 60 - 65 dB
- 65 - 70 dB
- 70 - 75 dB
- >75 dB

skala 1 : 5 000

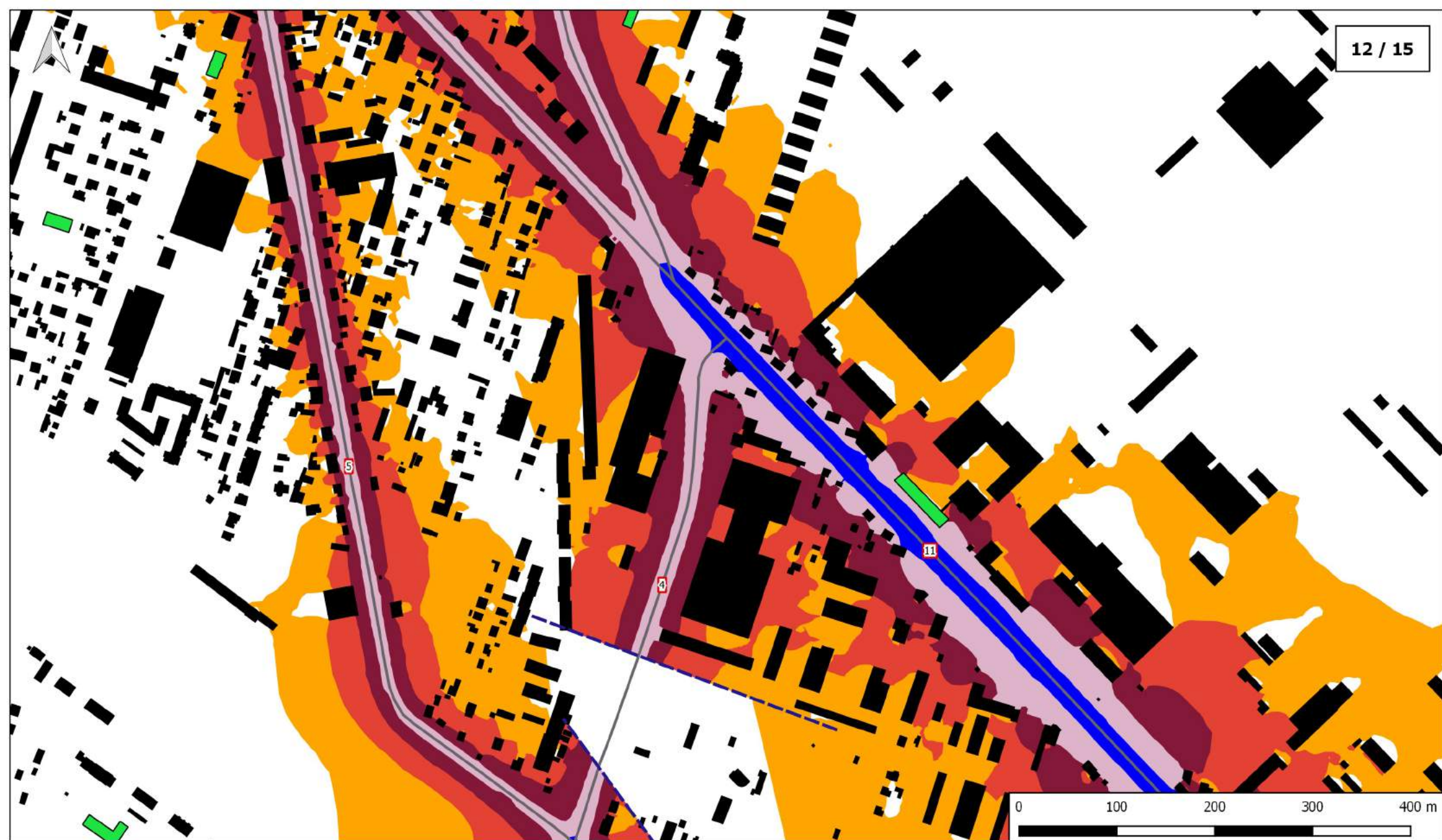


Mapa imisyjna
Zasięg izofon przed zastosowaniem działań naprawczych

województwo mazowieckie

miasto Siedlce

Nr odcinka: 10

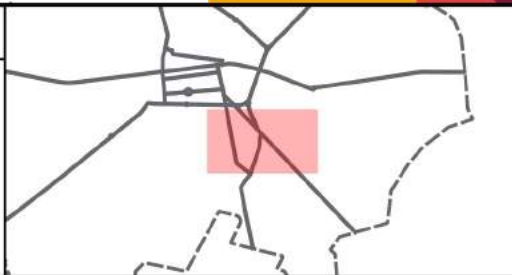


Wskaźnik Ldwn

Przedziały imisji:

- 55 - 60 dB
- 60 - 65 dB
- 65 - 70 dB
- 70 - 75 dB
- >75 dB

skala 1 : 5 000

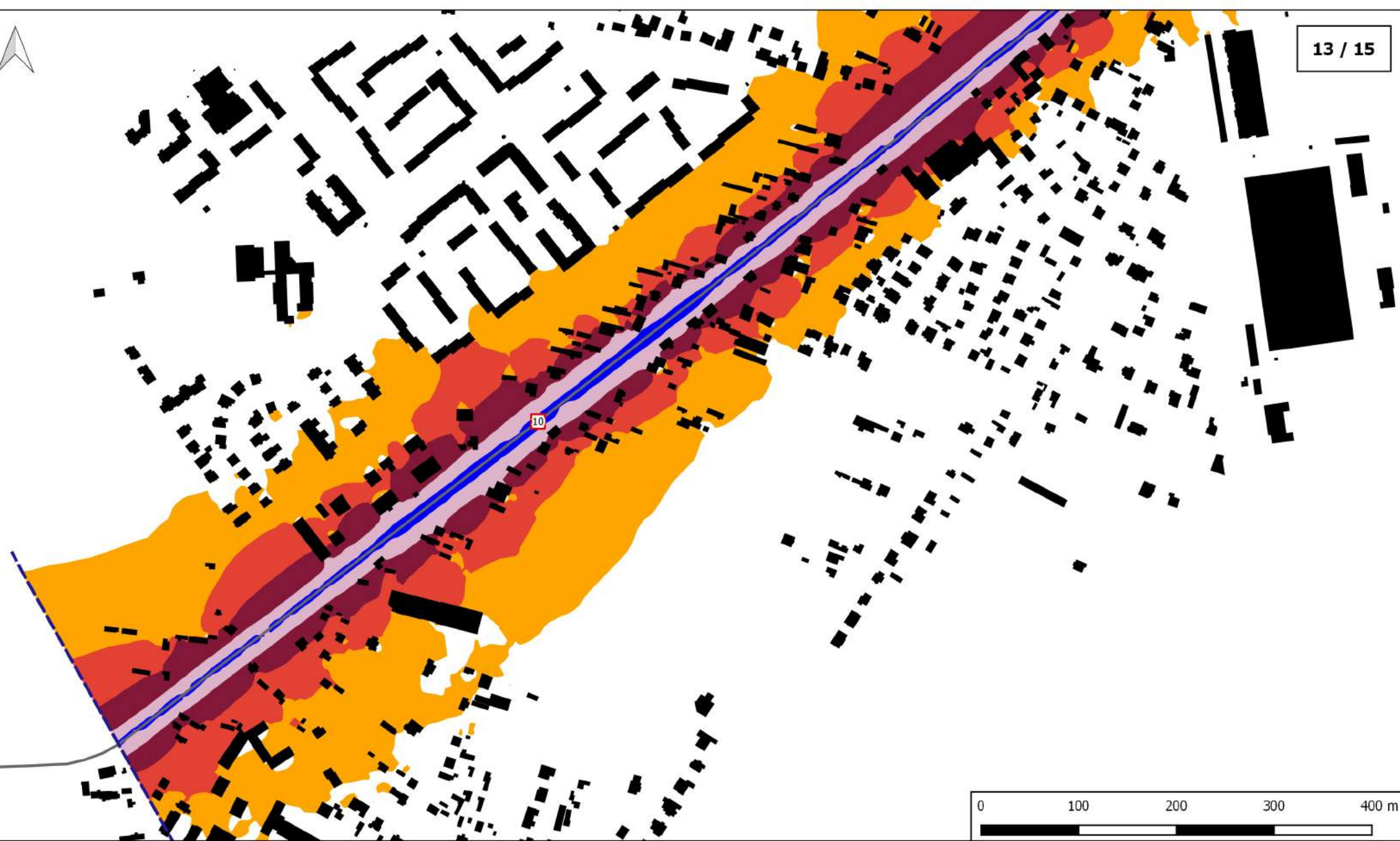


Mapa imisyjna
Zasięg izofon przed zastosowaniem działań naprawczych

województwo mazowieckie

miasto Siedlce

Nr odcinka: 4; 5; 11

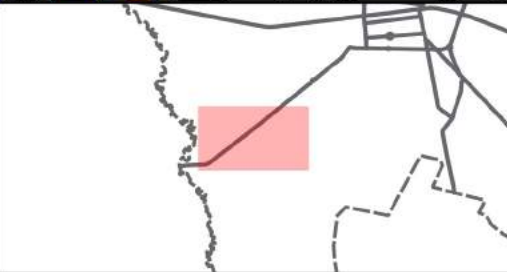


Wskaźnik Ldwn

Przedziały imisji:

- 55 - 60 dB
- 60 - 65 dB
- 65 - 70 dB
- 70 - 75 dB
- >75 dB

skala 1 : 5 000

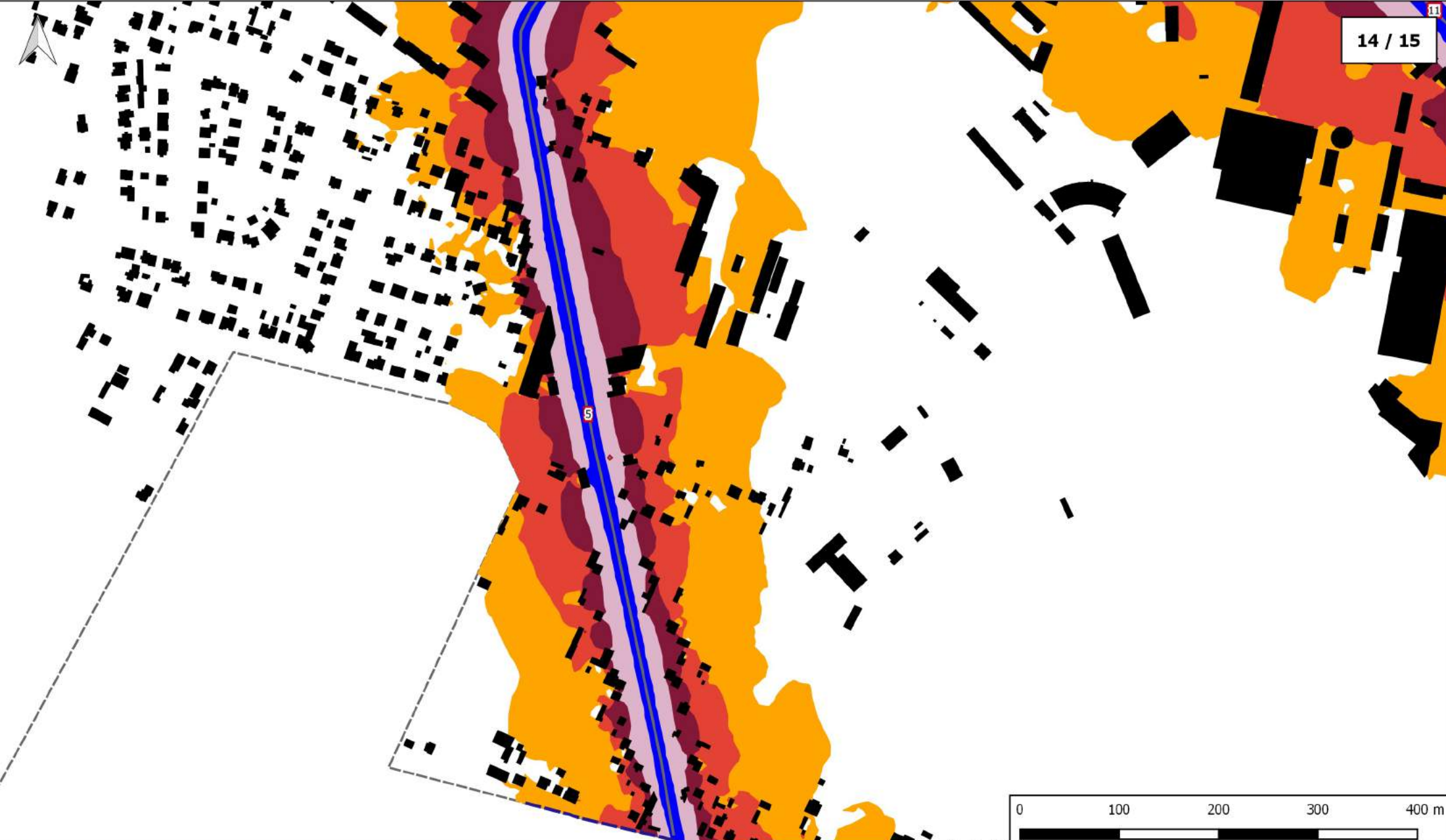


Mapa imisyjna
Zasięg izofon przed zastosowaniem działań naprawczych

województwo mazowieckie

miasto Siedlce

Nr odcinka: 10



Wskaźnik Ldwn

Przedziały imisji:

- 55 - 60 dB
- 60 - 65 dB
- 65 - 70 dB
- 70 - 75 dB
- >75 dB

skala 1 : 5 000

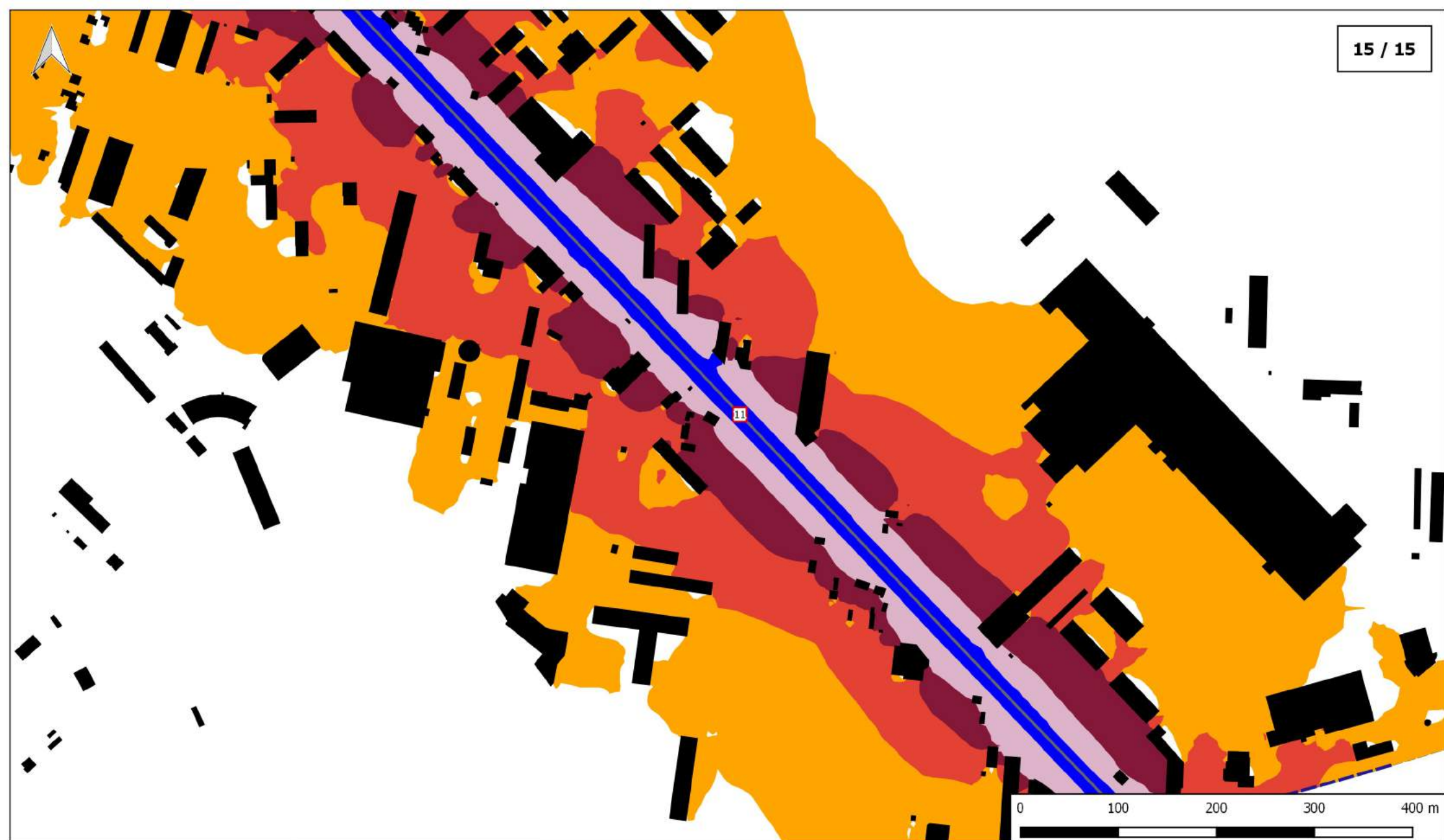


Mapa imisyjna
Zasięg izofon przed zastosowaniem działań naprawczych

województwo mazowieckie

miasto Siedlce

Nr odcinka: 5

Wskaźnik L_{dwn}

Przedziały imisji:

- 55 - 60 dB
- 60 - 65 dB
- 65 - 70 dB
- 70 - 75 dB
- >75 dB

skala 1 : 5 000

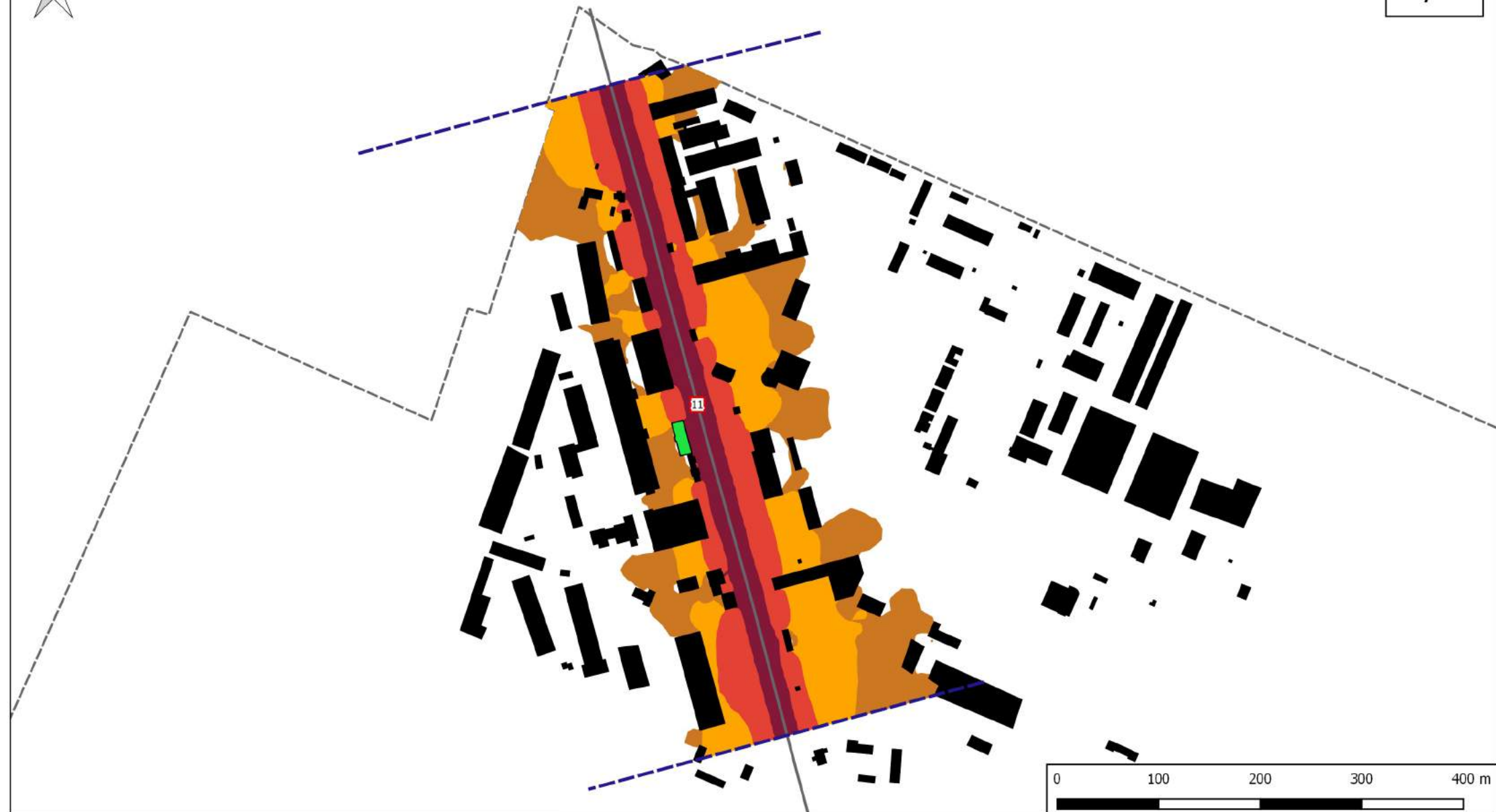


Mapa imisyjna
Zasięg izofon przed zastosowaniem działań naprawczych

województwo mazowieckie

miasto Siedlce

Nr odcinka: 11



Wskaźnik Ln

Przedziały imisji:

- 50 - 55 dB
- 55 - 60 dB
- 60 - 65 dB
- 65 - 70 dB
- >70 dB

skala 1 : 5 000

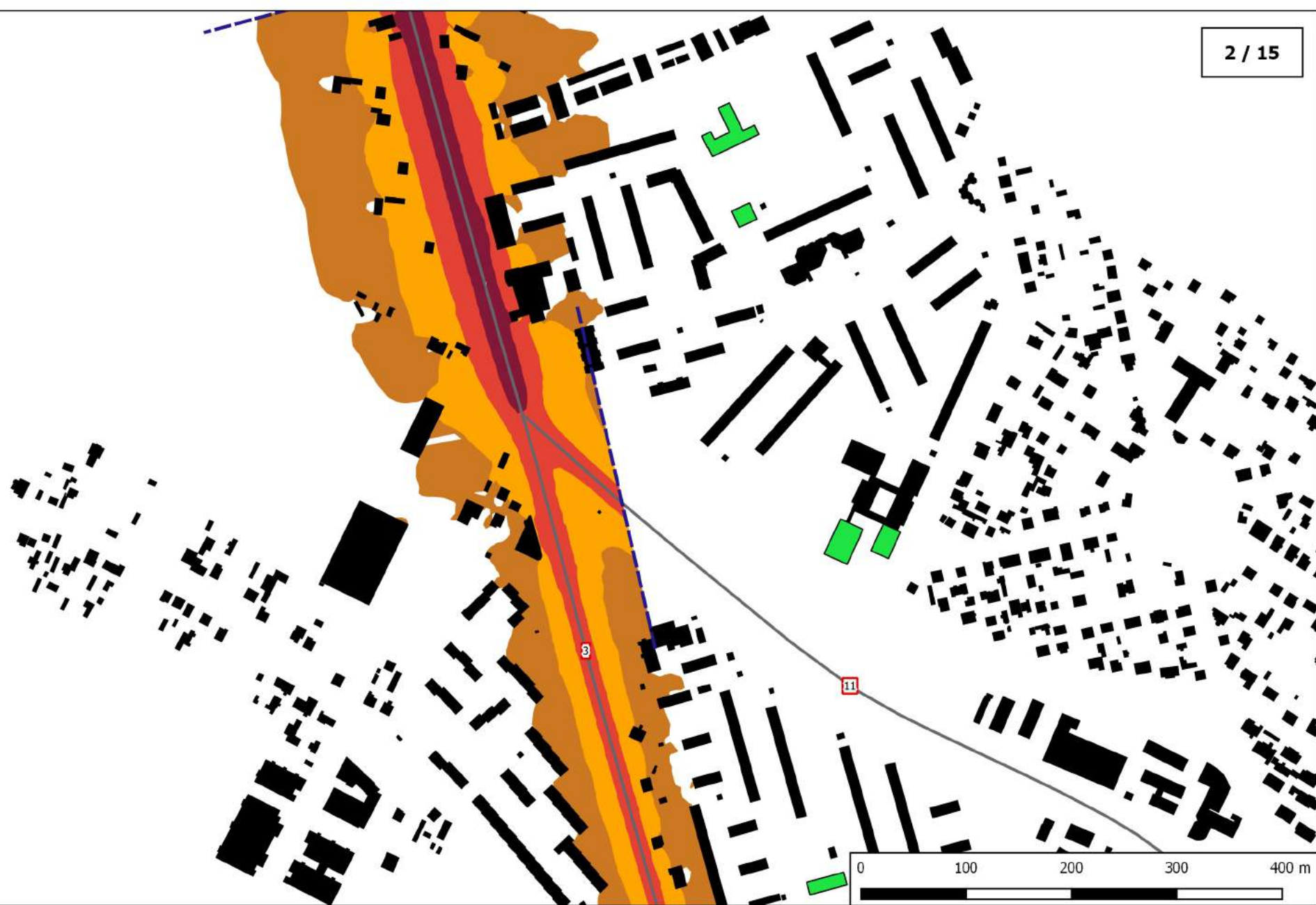


Mapa imisyjna
Zasięg izofon przed zastosowaniem działań naprawczych

województwo mazowieckie

miasto Siedlce

Nr odcinka: 11



Wskaźnik Ln

Przedziały emisji:

- 50 - 55 dB
- 55 - 60 dB
- 60 - 65 dB
- 65 - 70 dB
- >70 dB

skala 1 : 5 000



Mapa imisyjna
Zasięg izofon przed zastosowaniem działań naprawczych

województwo mazowieckie

miasto Siedlce

Nr odcinka: 3



Wskaźnik Ln

Przedziały imisji:

- 50 - 55 dB
- 55 - 60 dB
- 60 - 65 dB
- 65 - 70 dB
- >70 dB

skala 1 : 5 000



Mapa imisyjna
Zasięg izofon przed zastosowaniem działań naprawczych

województwo mazowieckie

miasto Siedlce

Nr odcinka: 3

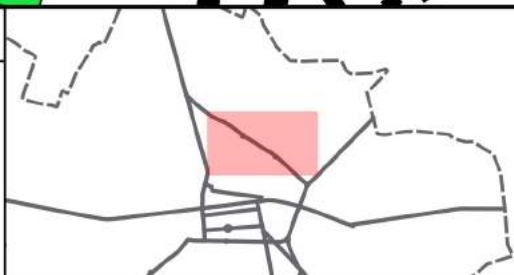


Wskaźnik Ln

Przedziały imisji:

- 50 - 55 dB
- 55 - 60 dB
- 60 - 65 dB
- 65 - 70 dB
- >70 dB

skala 1 : 5 000

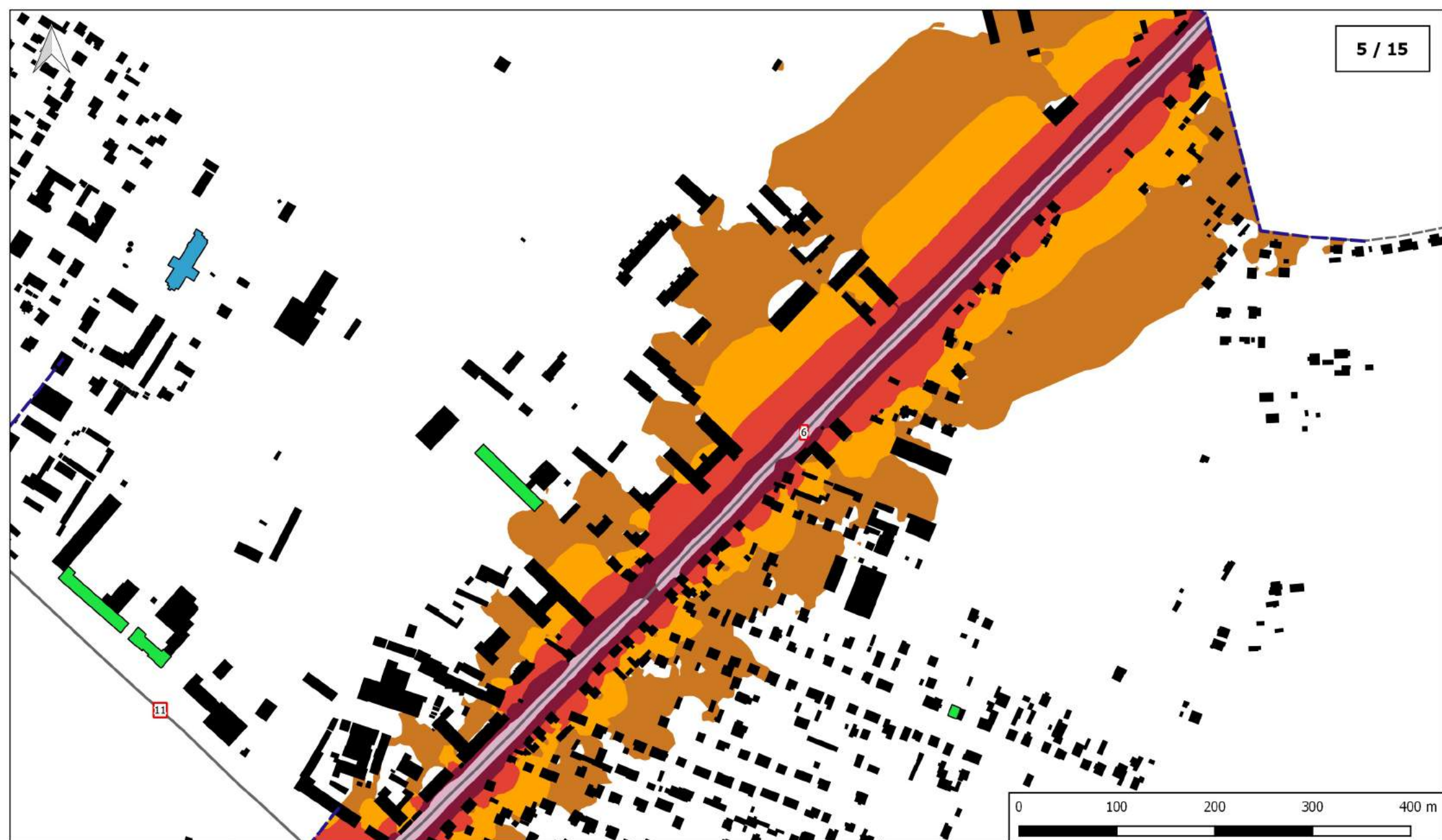


Mapa imisyjna
Zasięg izofon przed zastosowaniem działań naprawczych

województwo mazowieckie

miasto Siedlce

Nr odcinka: 11



Wskaźnik Ln

Przedziały emisji:

- 50 - 55 dB
- 55 - 60 dB
- 60 - 65 dB
- 65 - 70 dB
- >70 dB

skala 1 : 5 000

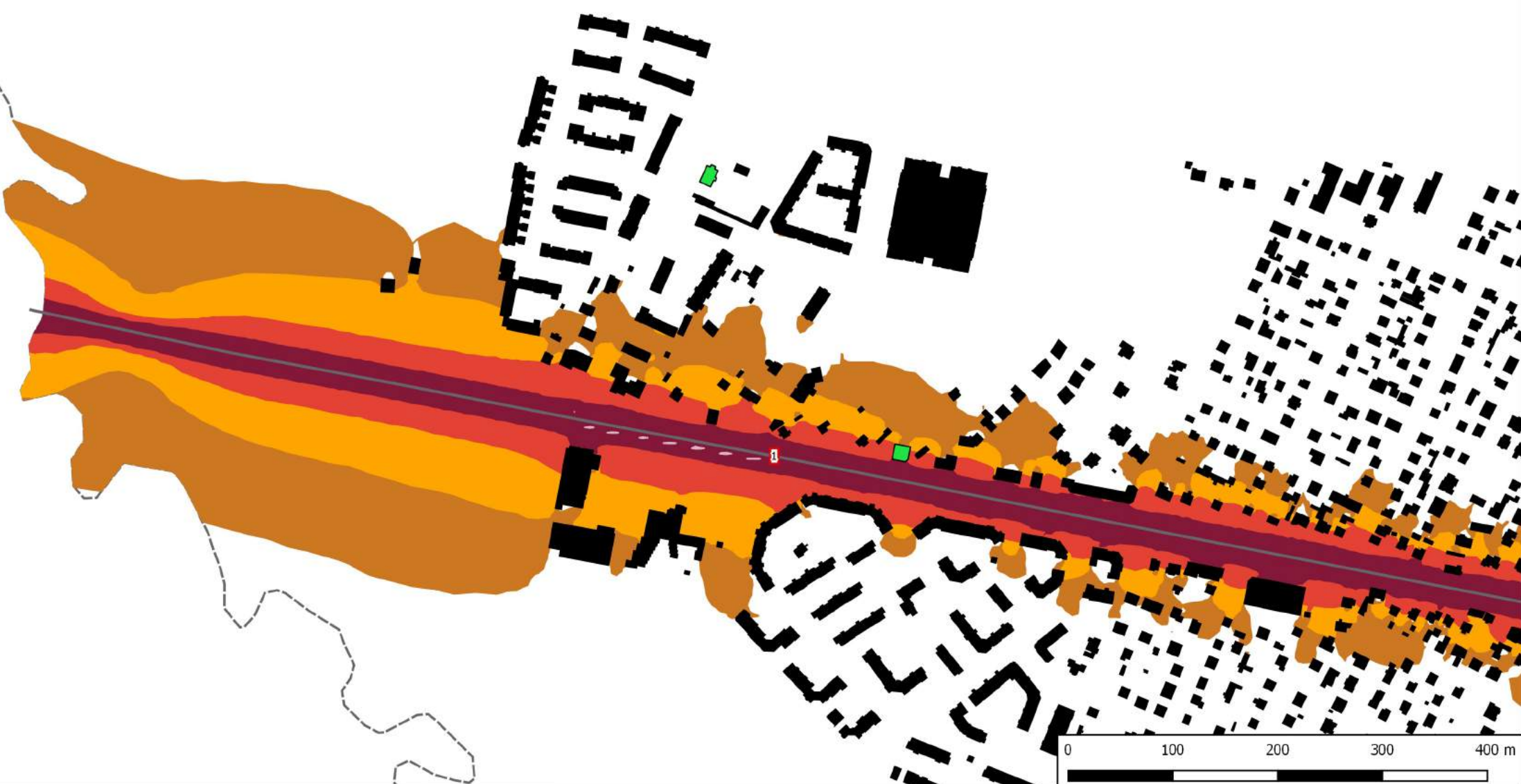


Mapa imisyjna
Zasięg izofon przed zastosowaniem działań naprawczych

województwo mazowieckie

miasto Siedlce

Nr odcinka: 6

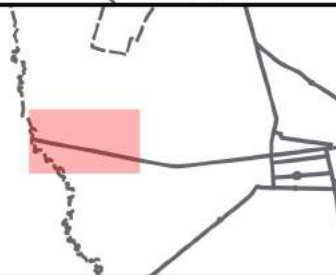


Wskaźnik Ln

Przedziały imisji:

- 50 - 55 dB
- 55 - 60 dB
- 60 - 65 dB
- 65 - 70 dB
- >70 dB

skala 1 : 5 000

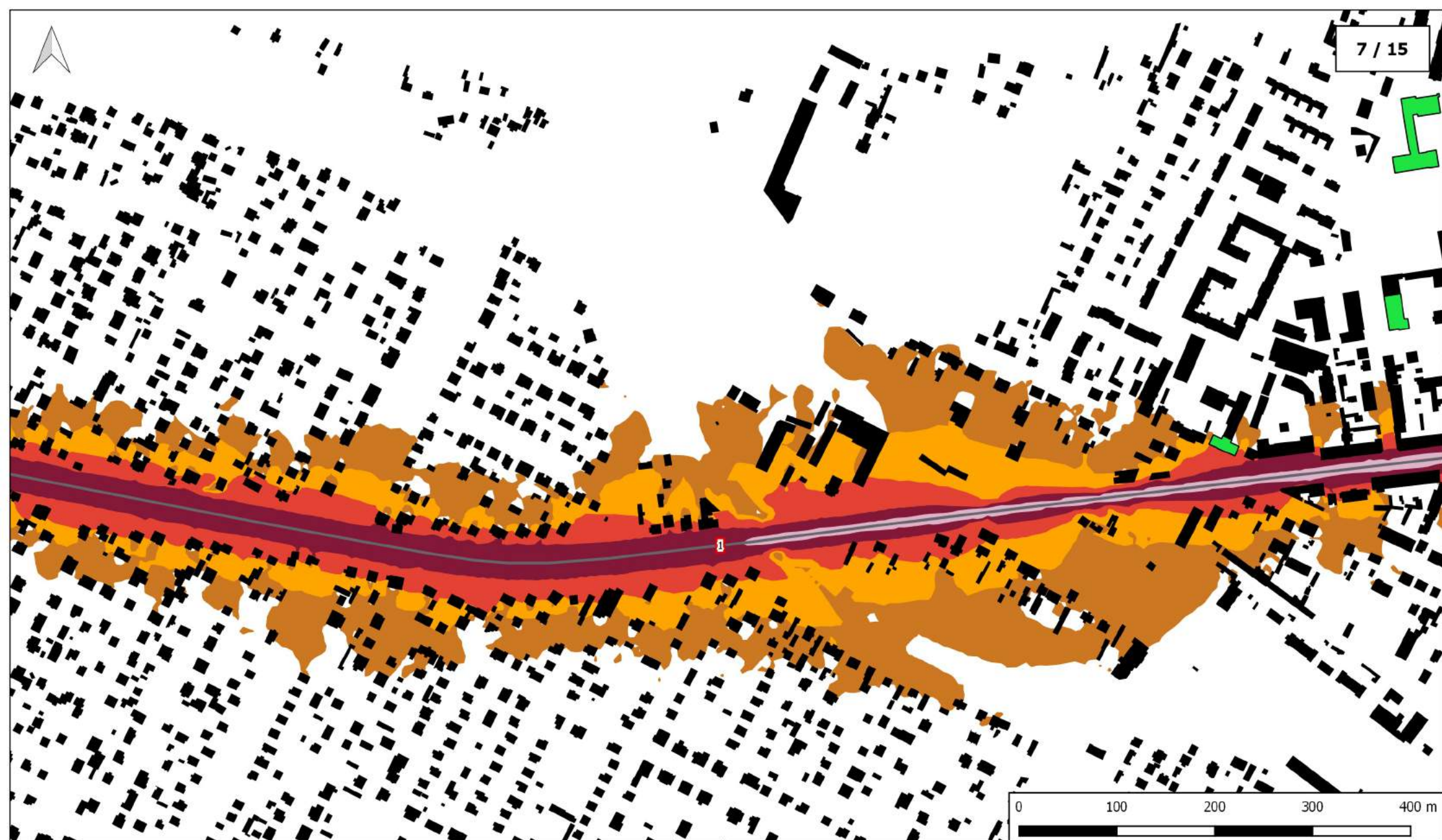


Mapa imisyjna
Zasięg izofon przed zastosowaniem działań naprawczych

województwo mazowieckie

miasto Siedlce

Nr odcinka: 1

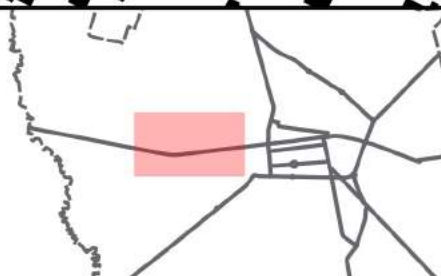


Wskaźnik Ln

Przedziały imisji:

- 50 - 55 dB
- 55 - 60 dB
- 60 - 65 dB
- 65 - 70 dB
- >70 dB

skala 1 : 5 000



Mapa imisyjna
Zasięg izofon przed zastosowaniem działań naprawczych

województwo mazowieckie

miasto Siedlce

Nr odcinka: 1



Wskaźnik Ln

Przedziały imisji:

- 50 - 55 dB
- 55 - 60 dB
- 60 - 65 dB
- 65 - 70 dB
- >70 dB

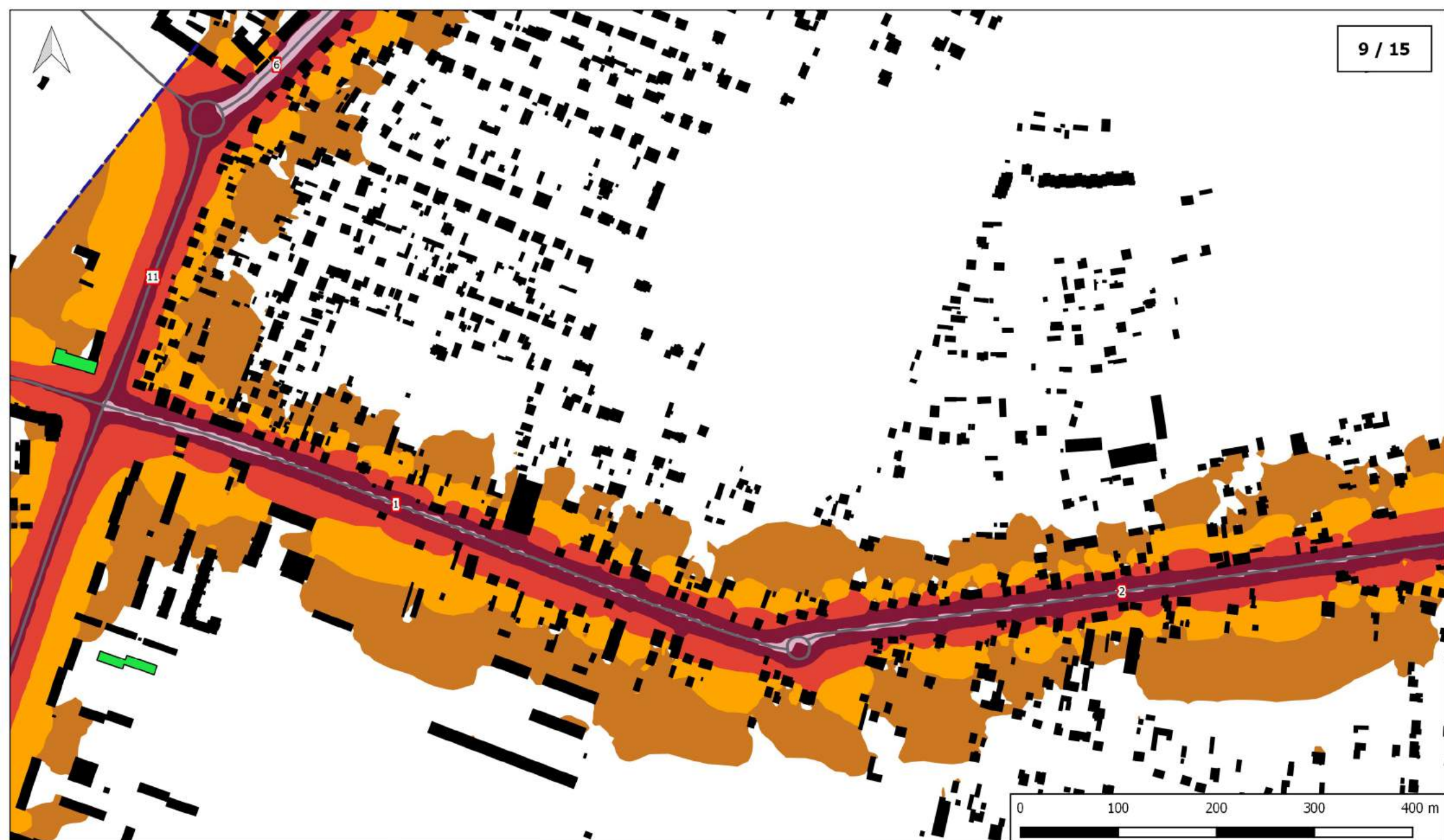
skala 1 : 5 000

Mapa imisyjna
Zasięg izofon przed zastosowaniem działań naprawczych

województwo mazowieckie

miasto Siedlce

Nr odcinka: 1; 3; 5; 7; 8; 9; 10

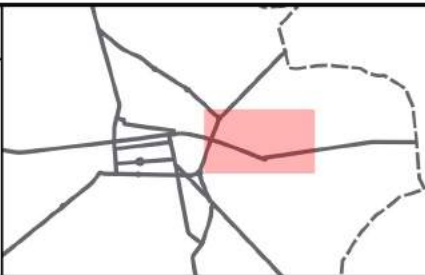


Wskaźnik Ln

Przedziały imisji:

- 50 - 55 dB
- 55 - 60 dB
- 60 - 65 dB
- 65 - 70 dB
- >70 dB

skala 1 : 5 000

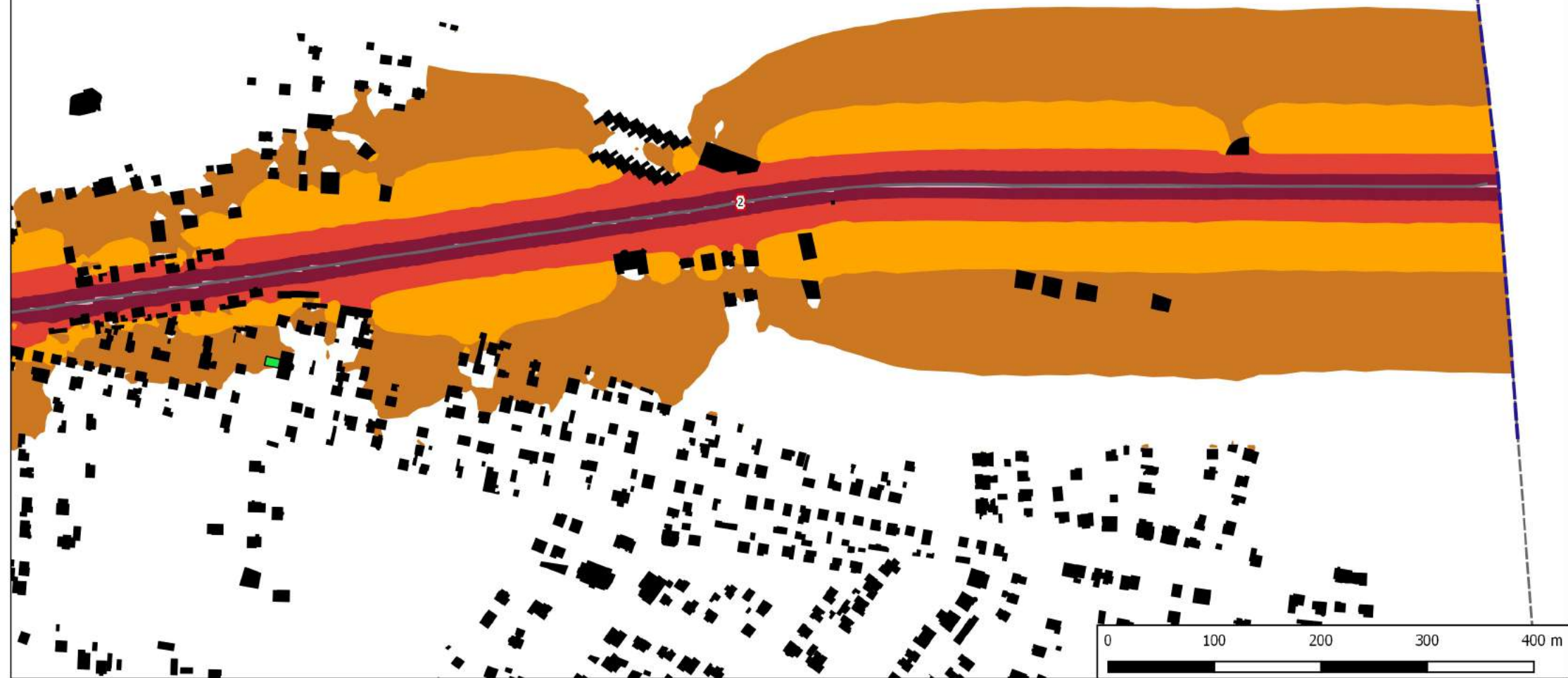


Mapa imisyjna
Zasięg izofon przed zastosowaniem działań naprawczych

województwo mazowieckie

miasto Siedlce

Nr odcinka: 1; 2; 11

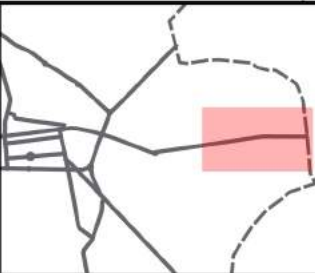


Wskaźnik Ln

Przedziały imisji:

- 50 - 55 dB
- 55 - 60 dB
- 60 - 65 dB
- 65 - 70 dB
- >70 dB

skala 1 : 5 000

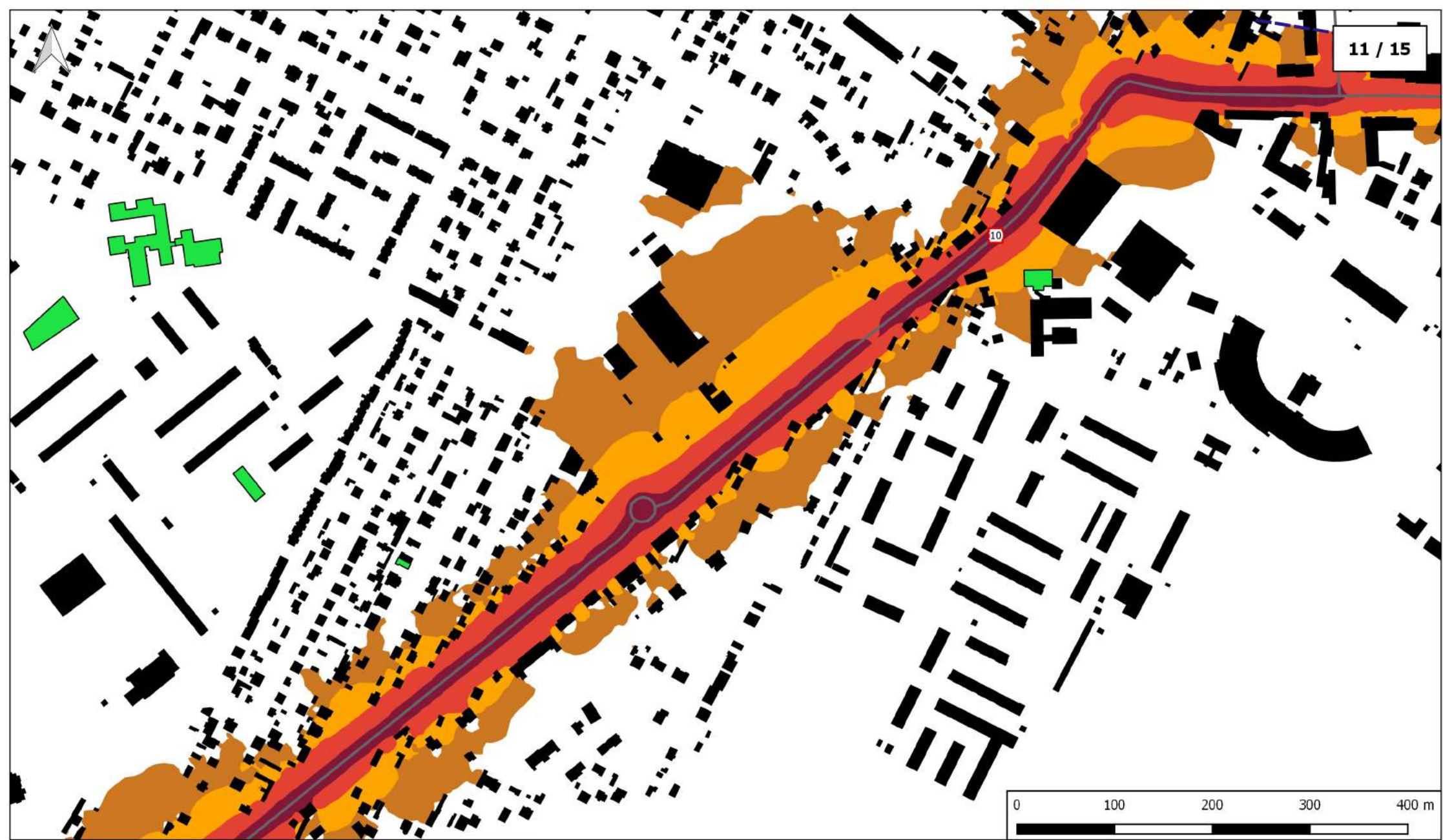


Mapa imisyjna
Zasięg izofon przed zastosowaniem działań naprawczych

województwo mazowieckie

miasto Siedlce

Nr odcinka: 2



Wskaźnik Ln

Przedziały imisji:

- 50 - 55 dB
 - 55 - 60 dB
 - 60 - 65 dB
 - 65 - 70 dB
 - >70 dB
- skala 1 : 5 000**

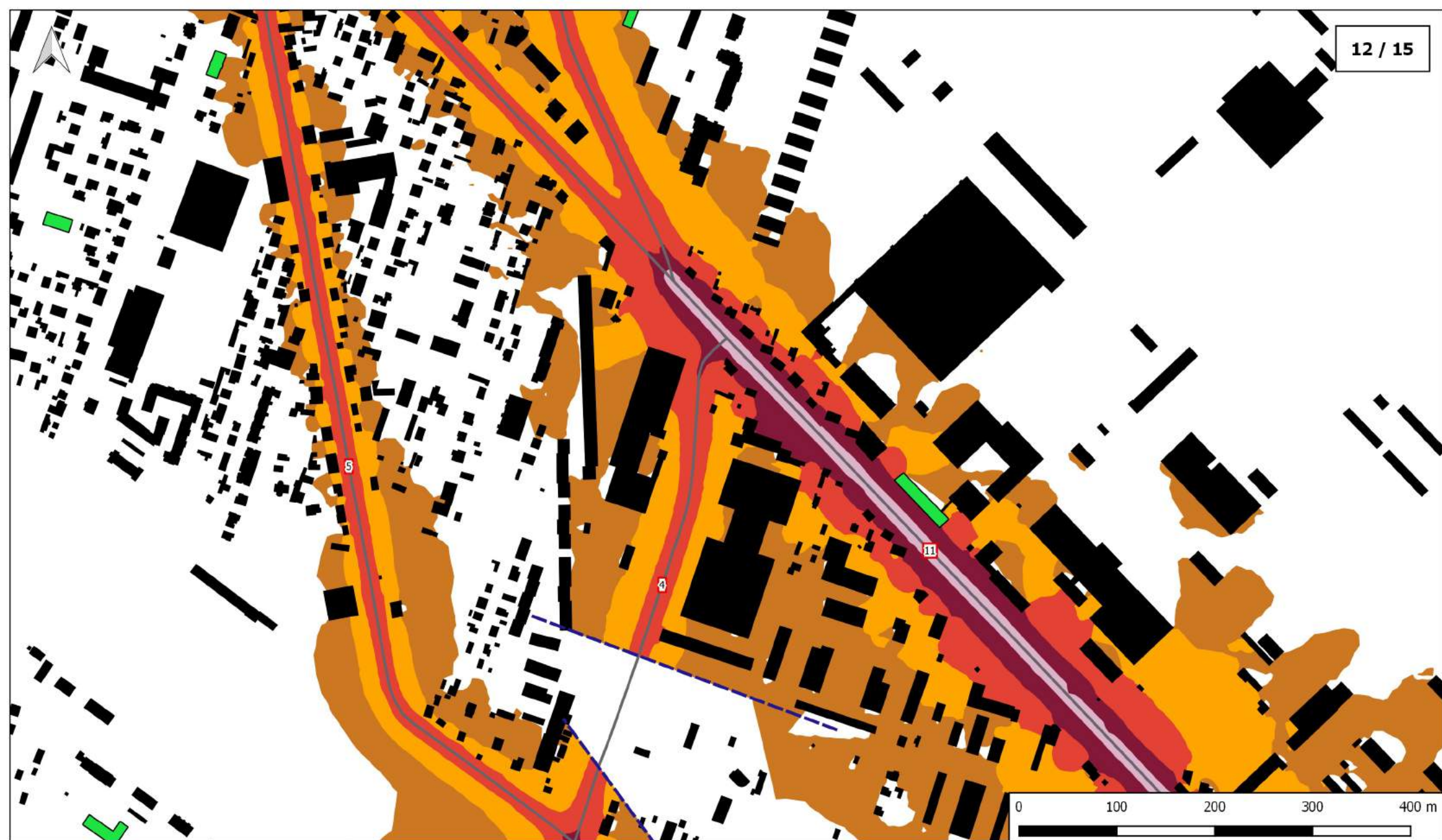


Mapa imisyjna
Zasięg izofon przed zastosowaniem działań naprawczych

województwo mazowieckie

miasto Siedlce

Nr odcinka: 10



Wskaźnik Ln

Przedziały emisji:

- 50 - 55 dB
- 55 - 60 dB
- 60 - 65 dB
- 65 - 70 dB
- >70 dB

skala 1 : 5 000


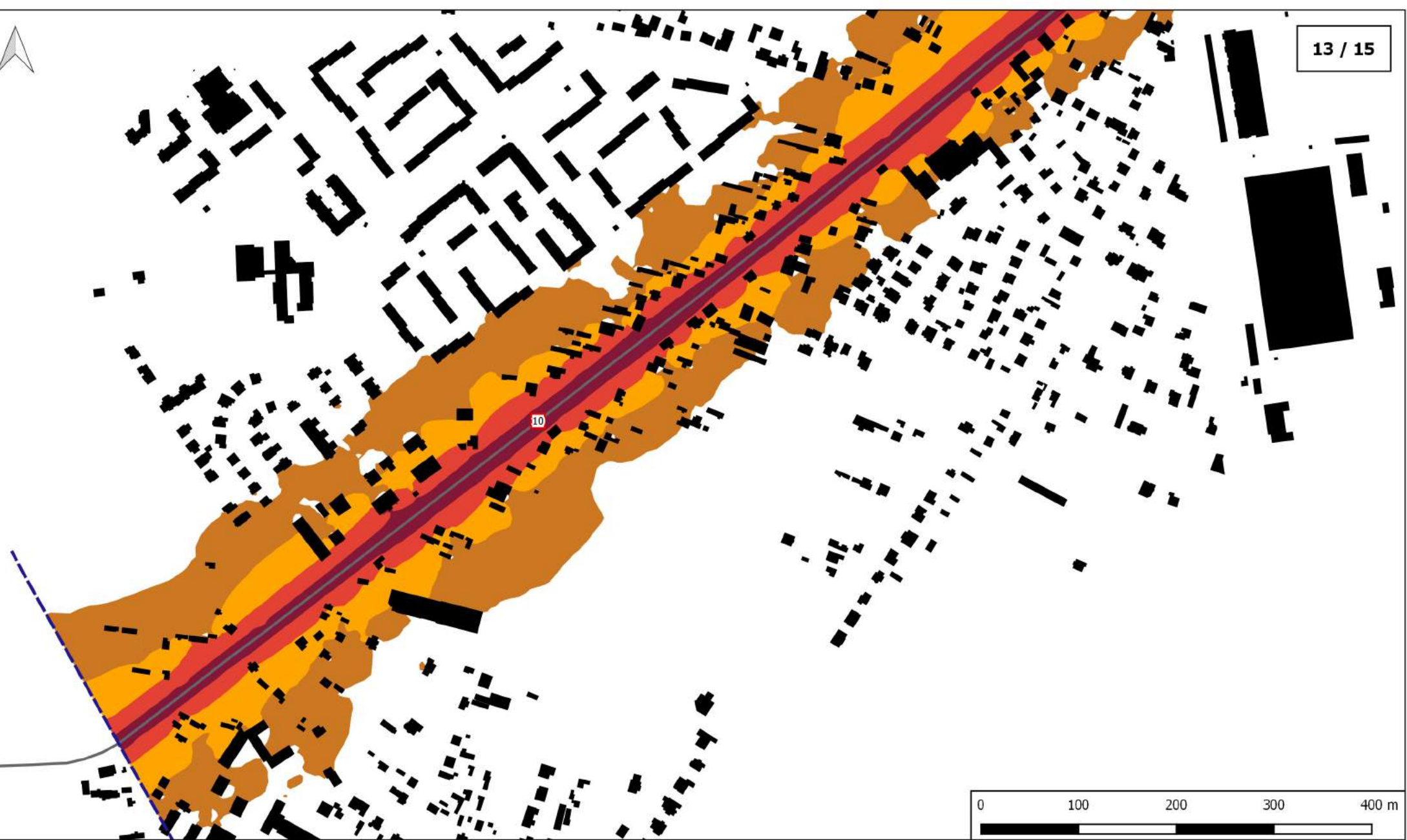


Mapa imisyjna
Zasięg izofon przed zastosowaniem działań naprawczych

województwo mazowieckie

miasto Siedlce

Nr odcinka: 4; 5; 11

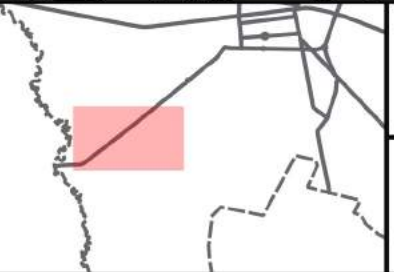


Wskaźnik Ln

Przedziały imisji:

-  50 - 55 dB
-  55 - 60 dB
-  60 - 65 dB
-  65 - 70 dB
-  >70 dB

skala 1 : 5 000

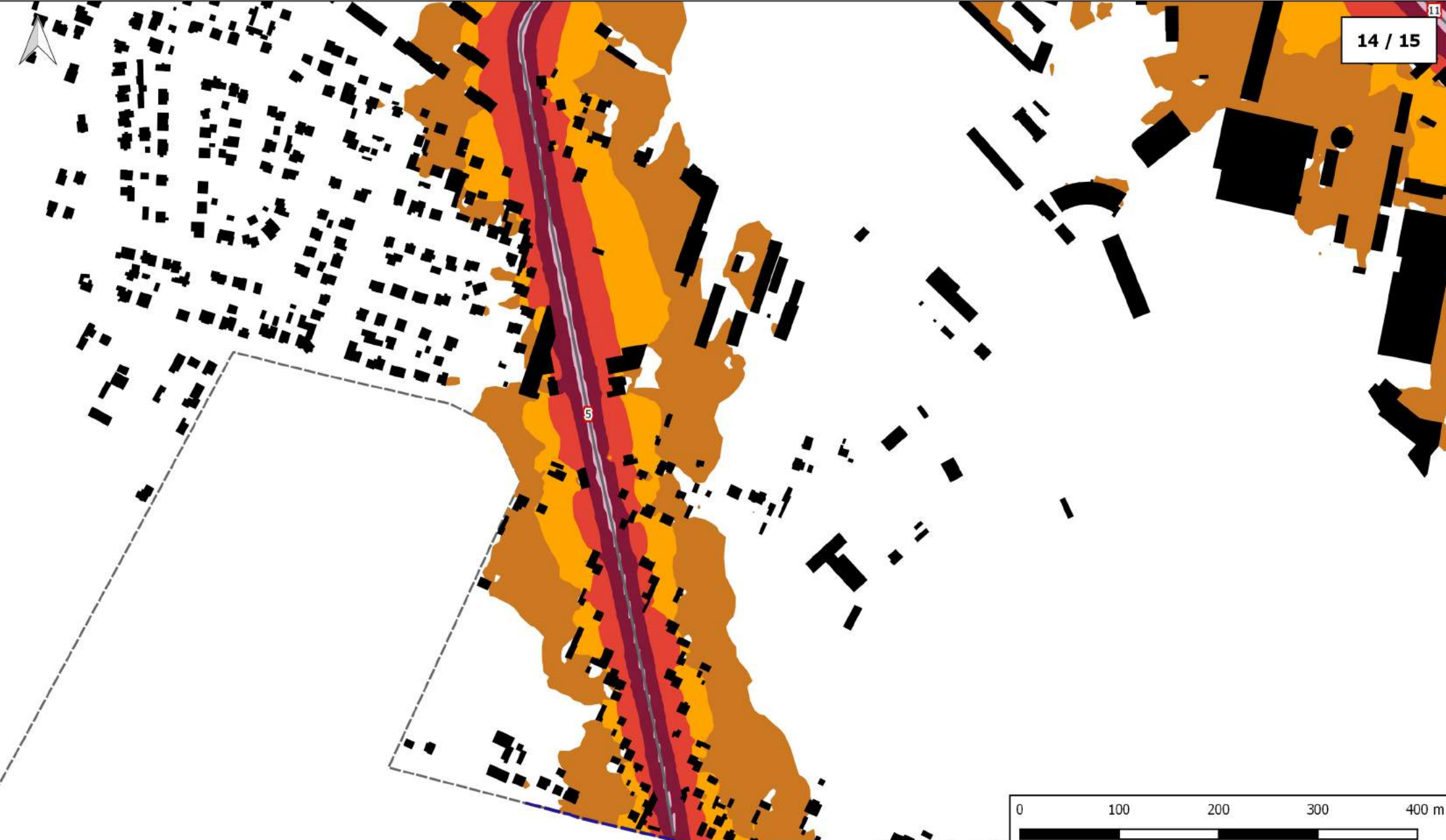


Mapa imisyjna
Zasięg izofon przed zastosowaniem działań naprawczych

województwo mazowieckie

miasto Siedlce

Nr odcinka: 10



Wskaźnik Ln

Przedziały emisji:

- 50 - 55 dB
- 55 - 60 dB
- 60 - 65 dB
- 65 - 70 dB
- >70 dB

skala 1 : 5 000

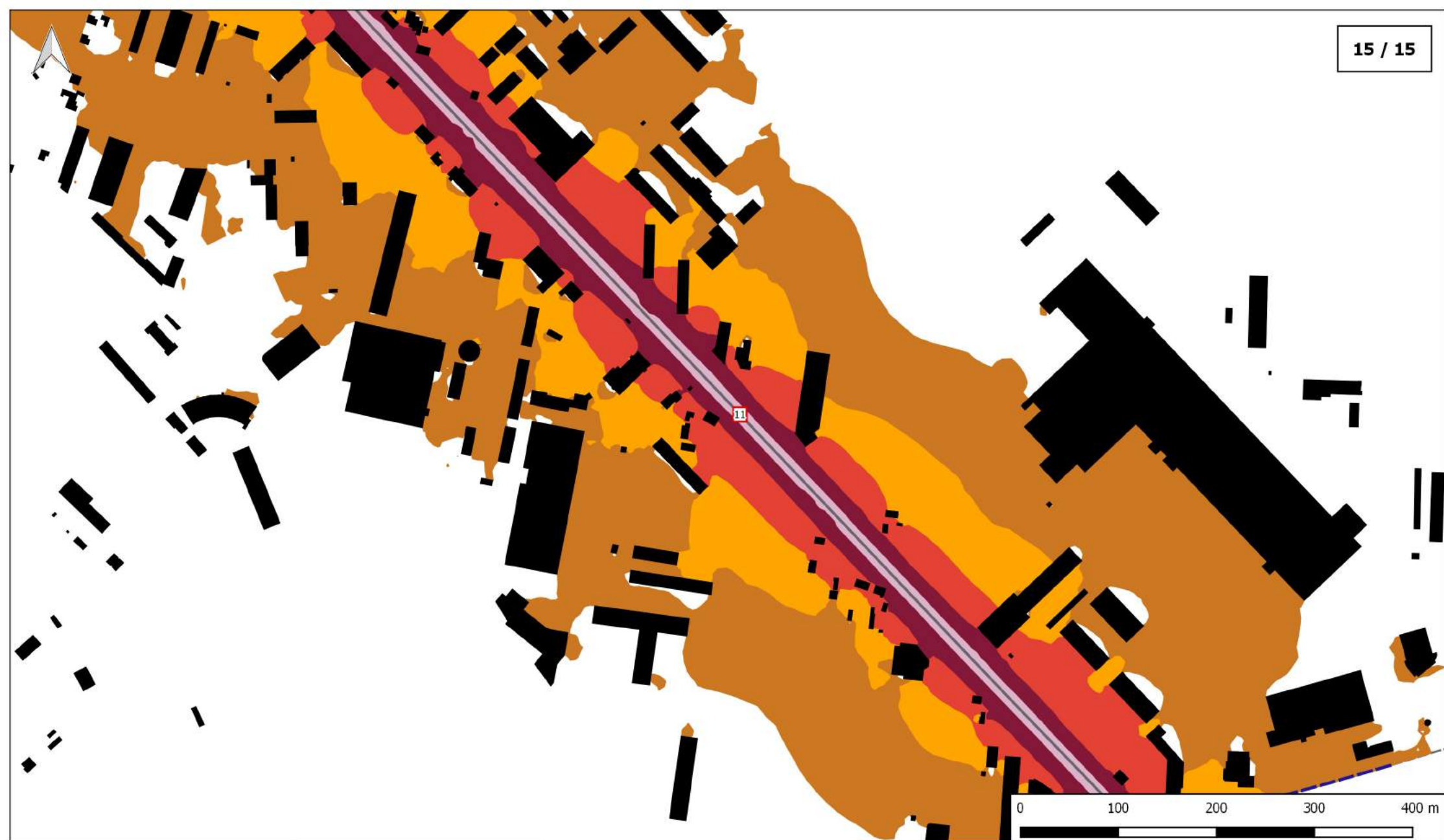


Mapa imisyjna
Zasięg izofon przed zastosowaniem działań naprawczych

województwo mazowieckie

miasto Siedlce

Nr odcinka: 5



Wskaźnik Ln

Przedziały imisji:

- 50 - 55 dB
- 55 - 60 dB
- 60 - 65 dB
- 65 - 70 dB
- >70 dB

skala 1 : 5 000



Mapa imisyjna
Zasięg izofon przed zastosowaniem działań naprawczych

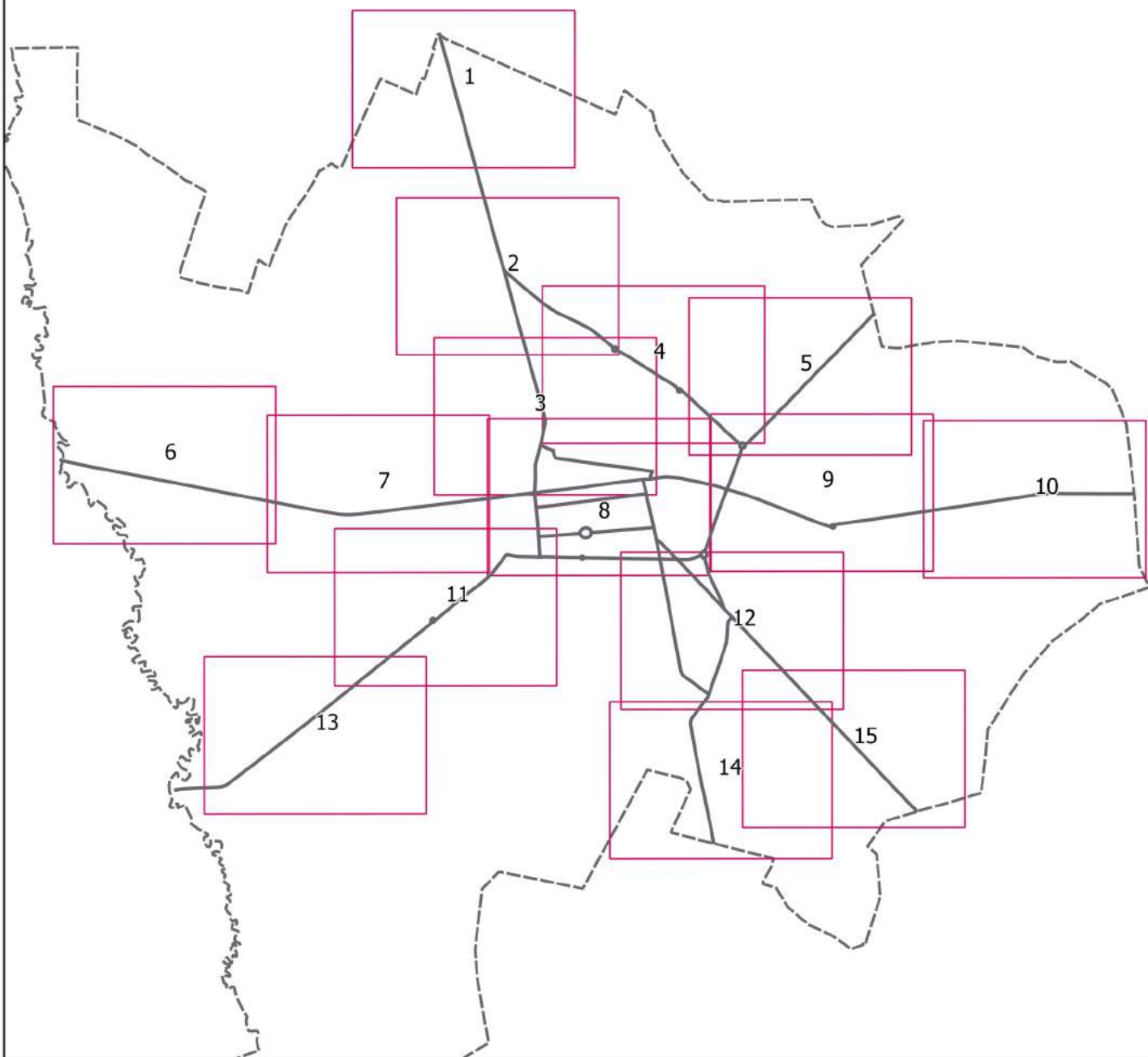
województwo mazowieckie

miasto Siedlce

Nr odcinka: 11

Mapa przedstawiająca efekt proponowanych działań naprawczych w ramach Programu ochrony środowiska przed hałasem dla terenów poza aglomeracjami, o których mowa w art. 179 ust. 1 Prawo ochrony środowiska, tj. obszarów dróg położonych na terenie miast Siedlce i Ostrołęka, których eksploatacja może powodować negatywne oddziaływanie akustyczne

**Skorowidz arkuszy
Miasto: Siedlce**



Legenda

Zabudowa

- Budynek
- Budynek ochrony zdrowia
- Budynek związany z czasowym pobylem dzieci i młodzieży
- Analizowane odcinki dróg
- Numer odcinka
- Zakres działań naprawczych
- Granica miasta
- Arkusz mapy

Przedziały emisji - pora dnia:

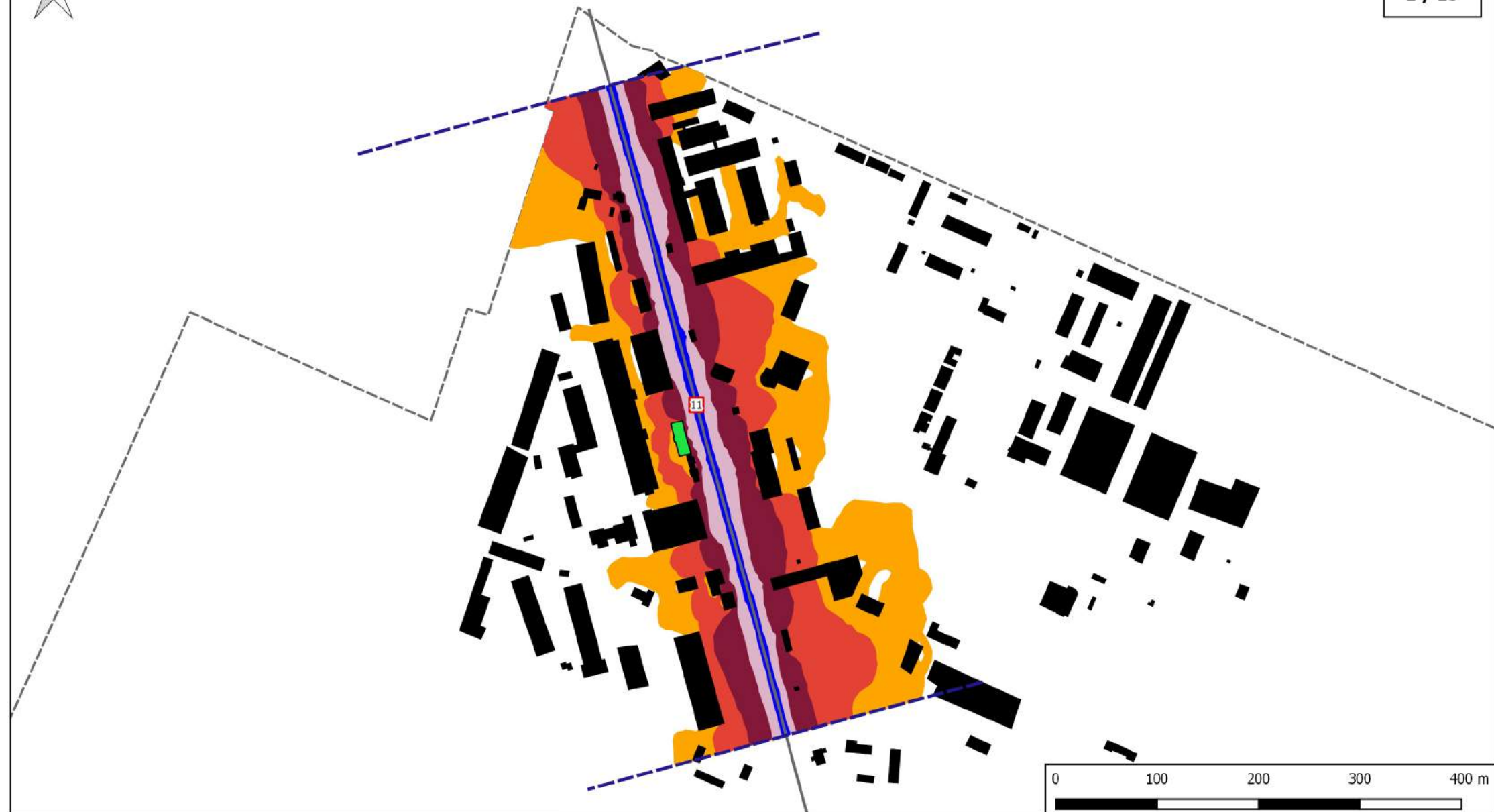
- 55 - 60 dB
- 60 - 65 dB
- 65 - 70 dB
- 70 - 75 dB
- >75 dB

Przedziały emisji - pora nocy:

- 50 - 55 dB
- 55 - 60 dB
- 60 - 65 dB
- 65 - 70 dB
- >70 dB

Skala arkuszy: 1:5 000



Wskaźnik L_{dwn}

Przedziały imisji:

- 55 - 60 dB
- 60 - 65 dB
- 65 - 70 dB
- 70 - 75 dB
- >75 dB

skala 1 : 5 000

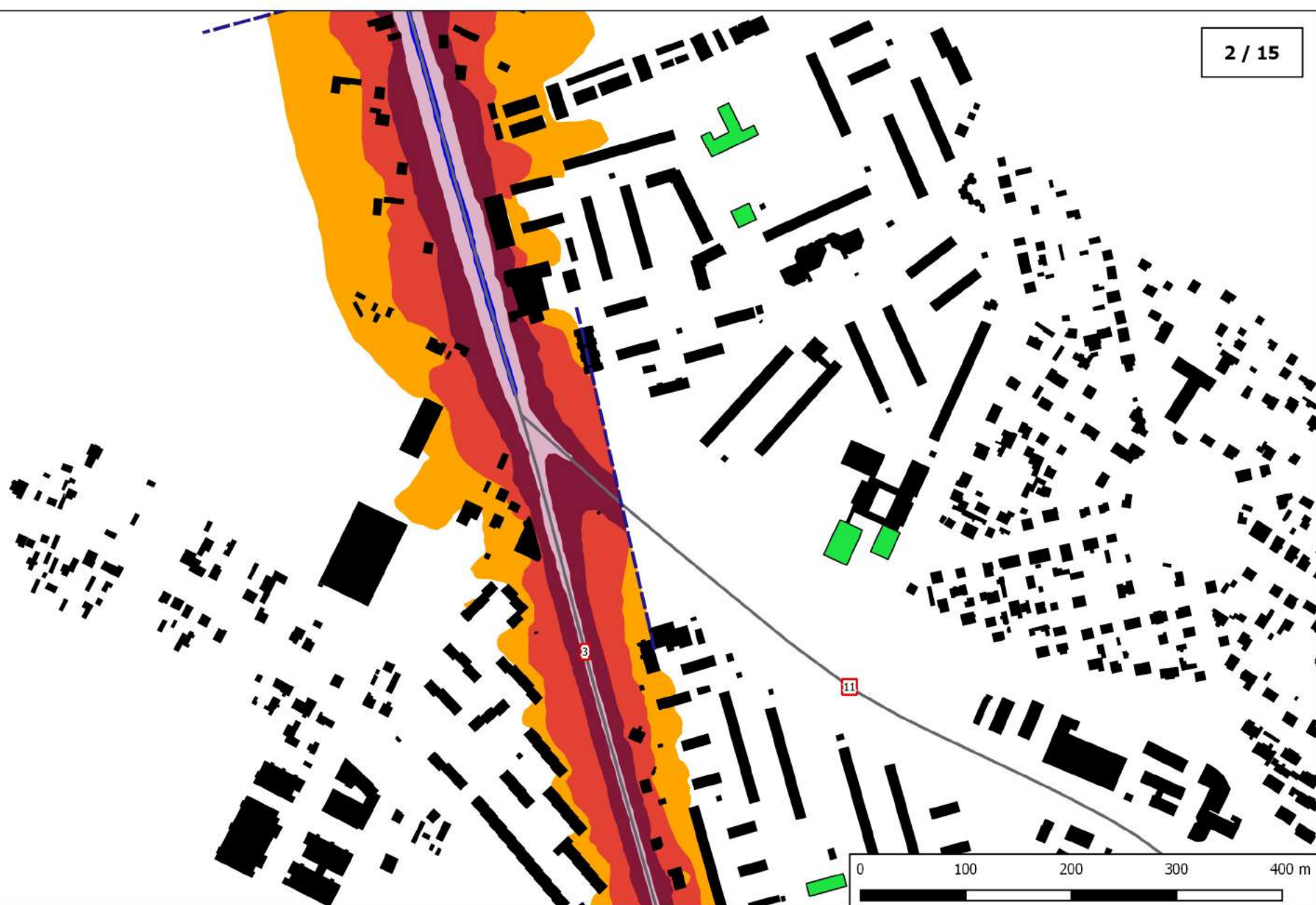


Mapy przedstawiające efekt proponowanych działań naprawczych w ramach Programu ochrony środowiska przed hałasem dla dróg położonych na terenie miast Siedlce i Ostrołęka

województwo mazowieckie

miasto Siedlce

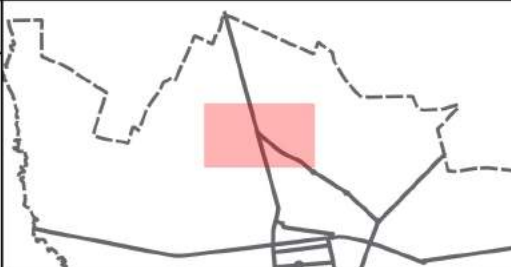
Nr odcinka: 11

Wskaźnik L_{dwn}

Przedziały imisji:

- 55 - 60 dB
- 60 - 65 dB
- 65 - 70 dB
- 70 - 75 dB
- >75 dB

skala 1 : 5 000



Mapy przedstawiające efekt proponowanych działań naprawczych w ramach Programu ochrony środowiska przed hałasem dla dróg położonych na terenie miast Siedlce i Ostrołęka

województwo mazowieckie

miasto Siedlce

Nr odcinka: 3



Wskaźnik Ldwn

Przedziały imisji:

- 55 - 60 dB
- 60 - 65 dB
- 65 - 70 dB
- 70 - 75 dB
- >75 dB

skala 1 : 5 000

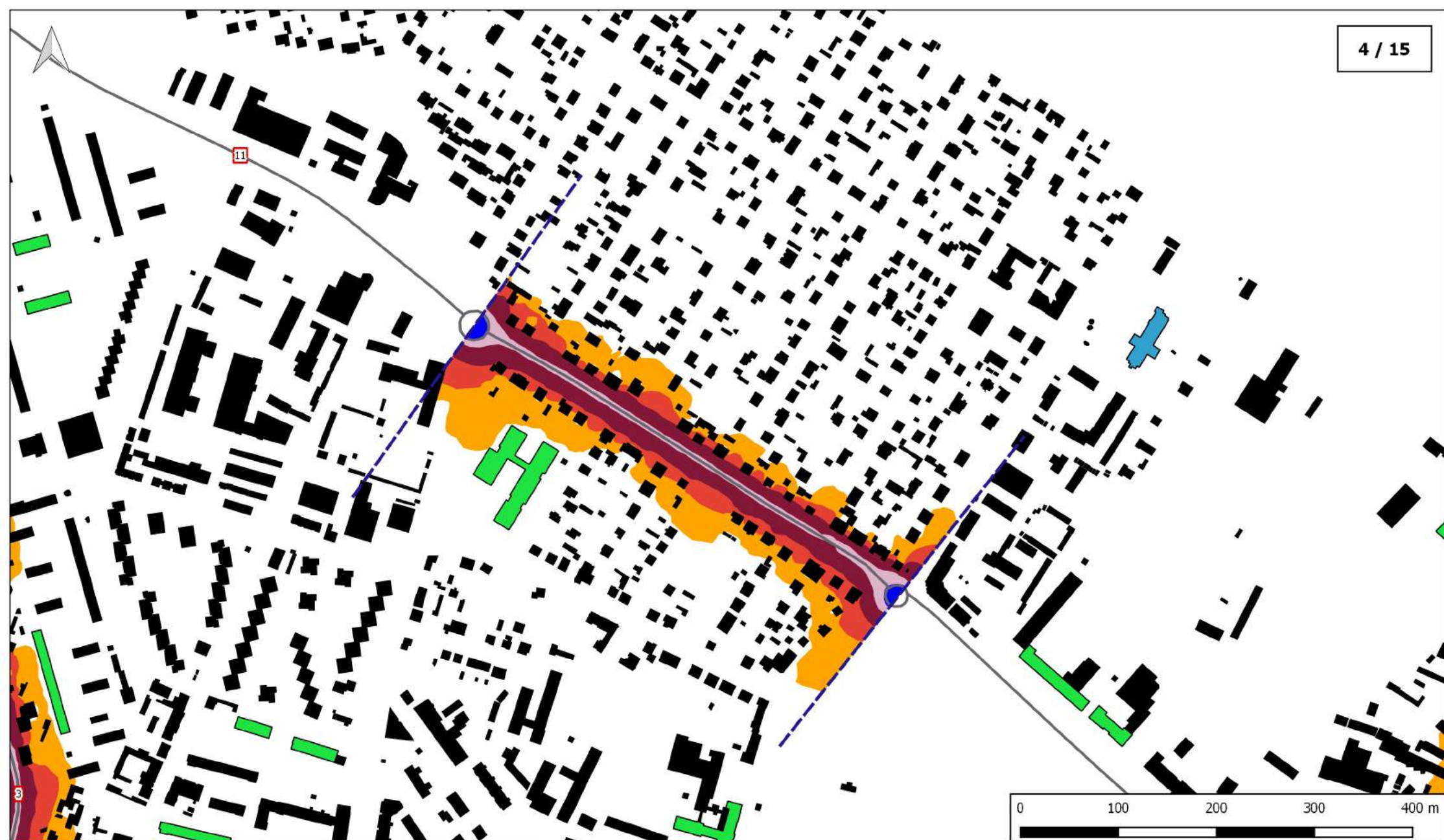


Mapy przedstawiające efekt proponowanych działań naprawczych w ramach Programu ochrony środowiska przed hałasem dla dróg położonych na terenie miast Siedlce i Ostrołęka

województwo mazowieckie

miasto Siedlce

Nr odcinka: 3

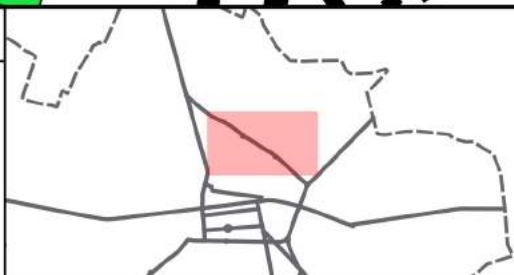


Wskaźnik Ldwn

Przedziały imisji:



skala 1 : 5 000

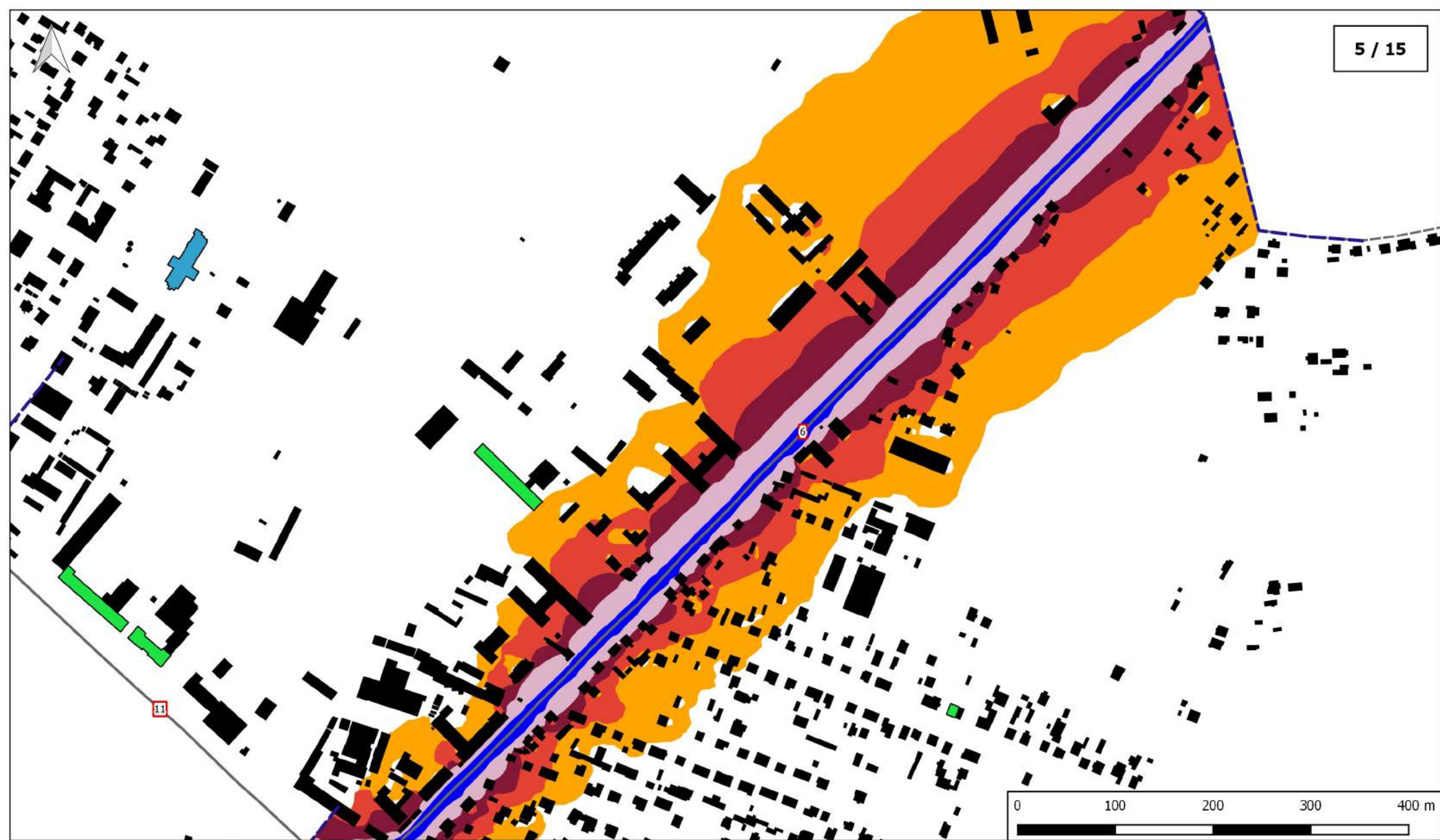


Mapy przedstawiające efekt proponowanych działań naprawczych w ramach Programu ochrony środowiska przed hałasem dla dróg położonych na terenie miast Siedlce i Ostrołęka

województwo mazowieckie

miasto Siedlce

Nr odcinka: 11

Wskaźnik L_{dwn}

Przedziały imisji:

- 55 - 60 dB
- 60 - 65 dB
- 65 - 70 dB
- 70 - 75 dB
- >75 dB

skala 1 : 5 000

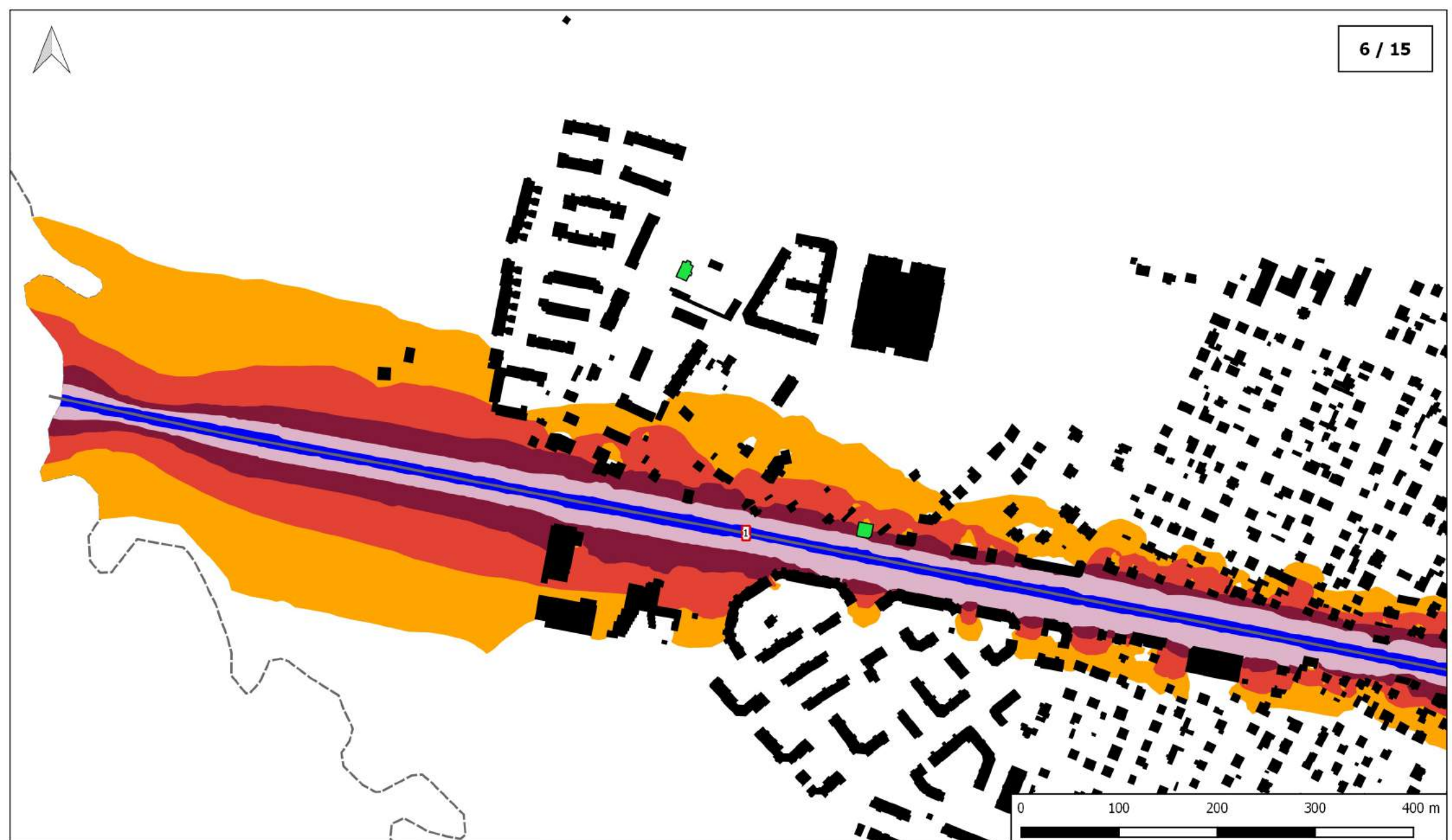


Mapy przedstawiające efekt proponowanych działań naprawczych w ramach Programu ochrony środowiska przed hałasem dla dróg położonych na terenie miast Siedlce i Ostrołęka

województwo mazowieckie

miasto Siedlce

Nr odcinka: 6

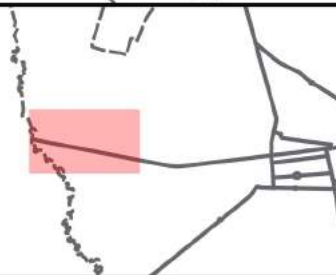


Wskaźnik Ldwn

Przedziały emisji:

- 55 - 60 dB
- 60 - 65 dB
- 65 - 70 dB
- 70 - 75 dB
- >75 dB

skala 1 : 5 000

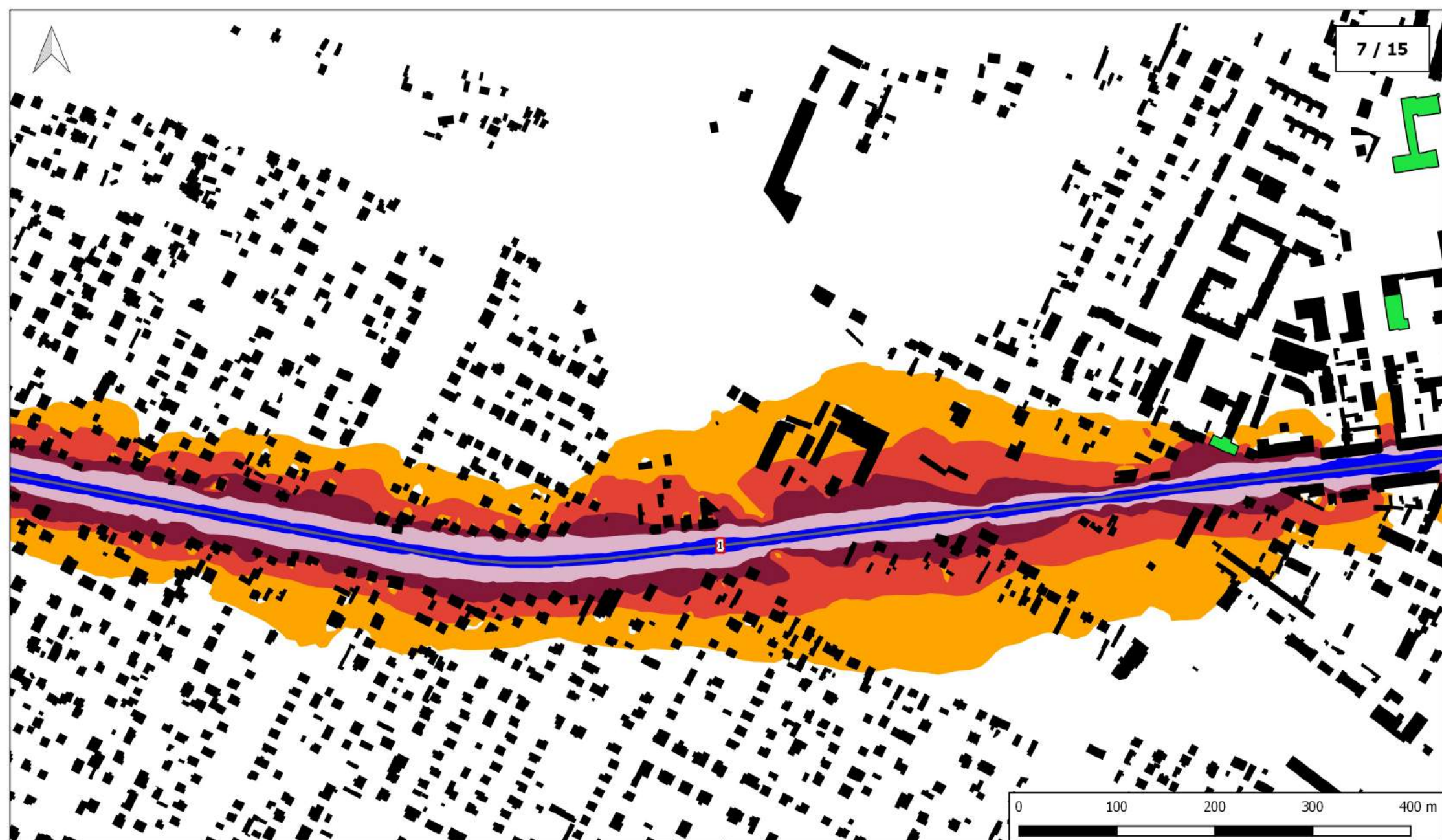


Mapy przedstawiające efekt proponowanych działań naprawczych w ramach Programu ochrony środowiska przed hałasem dla dróg położonych na terenie miast Siedlce i Ostrołęka

województwo mazowieckie

miasto Siedlce

Nr odcinka: 1



Wskaźnik Ldwn

Przedziały imisji:

- 55 - 60 dB
- 60 - 65 dB
- 65 - 70 dB
- 70 - 75 dB
- >75 dB

skala 1 : 5 000

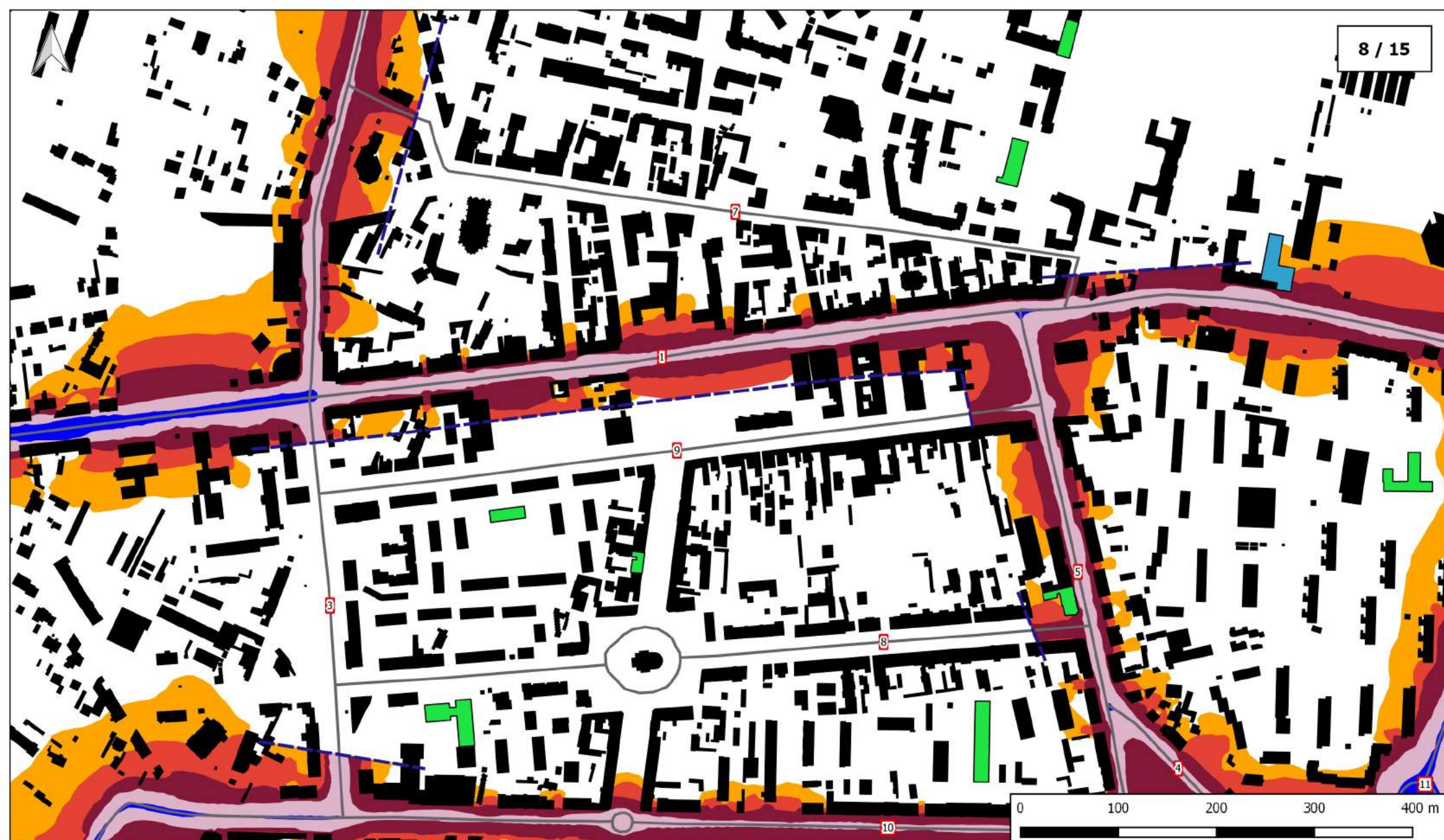


Mapy przedstawiające efekt proponowanych działań naprawczych w ramach Programu ochrony środowiska przed hałasem dla dróg położonych na terenie miast Siedlce i Ostrołęka

województwo mazowieckie

miasto Siedlce

Nr odcinka: 1

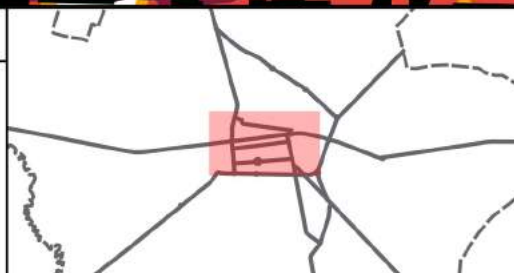


Wskaźnik Ldwn

Przedziały imisji:

- 55 - 60 dB
- 60 - 65 dB
- 65 - 70 dB
- 70 - 75 dB
- >75 dB

skala 1 : 5 000

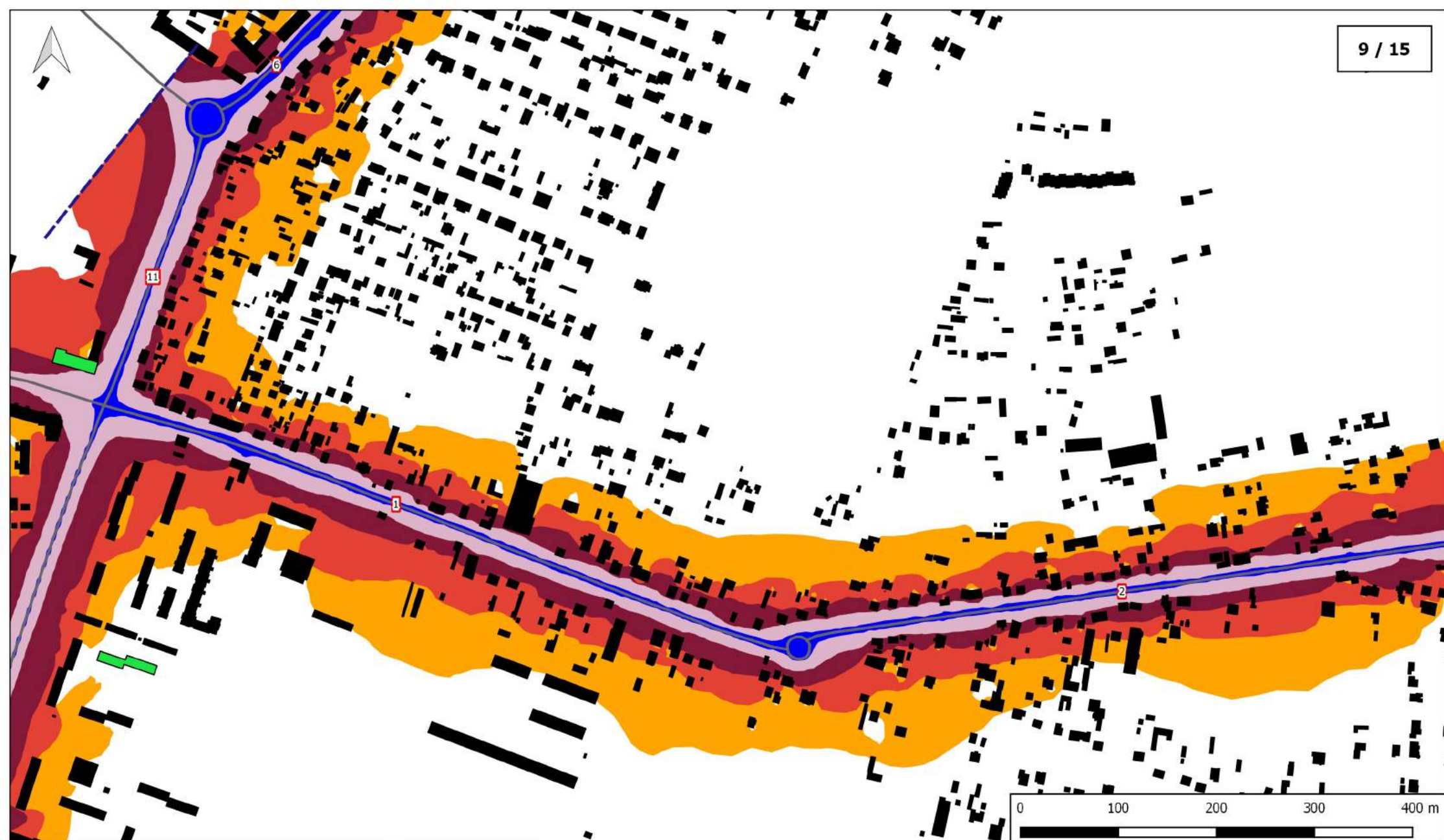


Mapy przedstawiające efekt proponowanych działań naprawczych w ramach Programu ochrony środowiska przed hałasem dla dróg położonych na terenie miast Siedlce i Ostrołęka

województwo mazowieckie

miasto Siedlce

Nr odcinka: 1; 3; 5; 7; 8; 9; 10

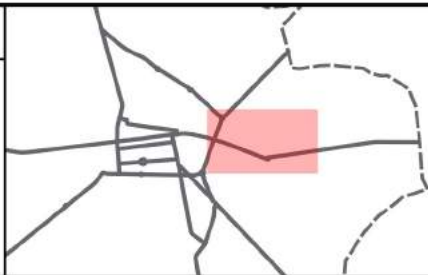


Wskaźnik Ldwn

Przedziały imisji:

- 55 - 60 dB
- 60 - 65 dB
- 65 - 70 dB
- 70 - 75 dB
- >75 dB

skala 1 : 5 000

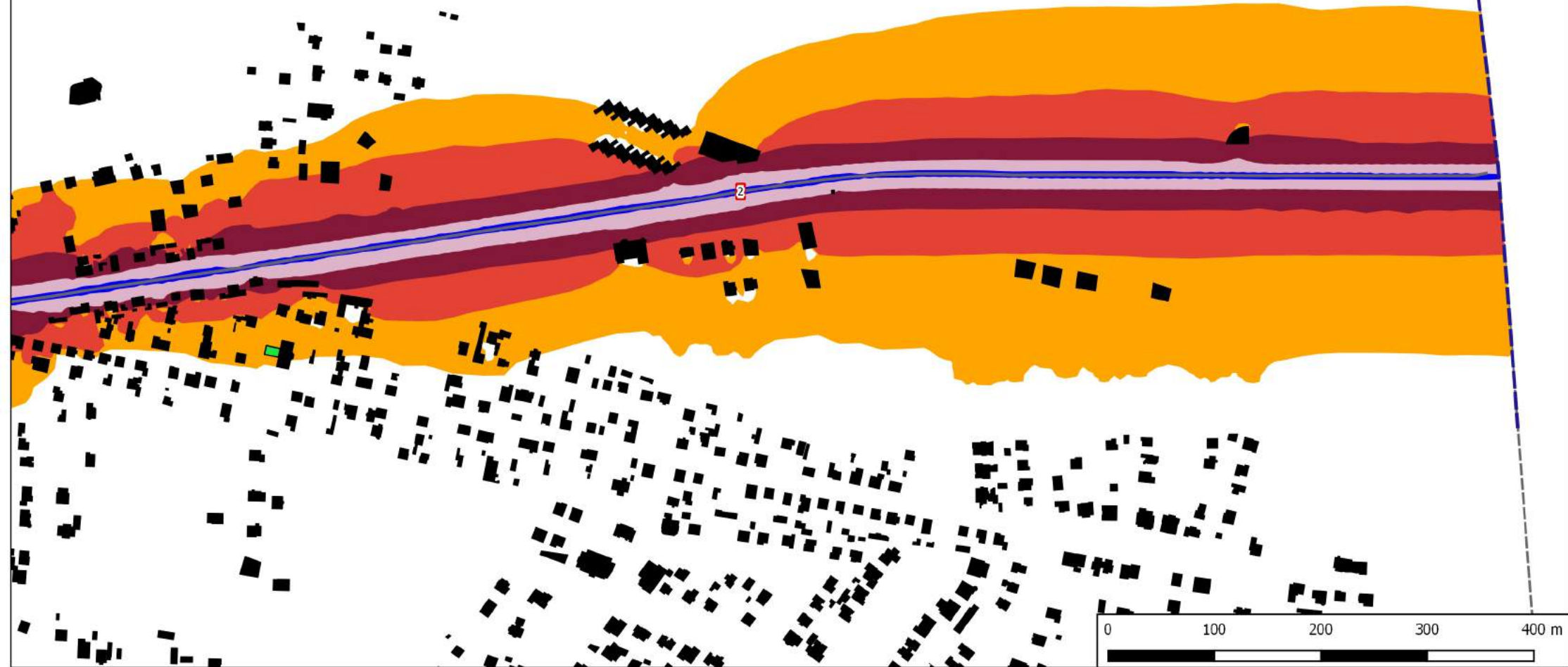


Mapy przedstawiające efekt proponowanych działań naprawczych w ramach
Programu ochrony środowiska przed hałasem dla dróg położonych na terenie miast Siedlce i Ostrołęka

województwo mazowieckie

miasto Siedlce

Nr odcinka: 1; 2; 11

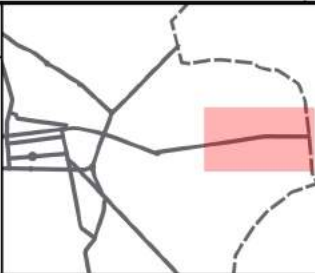


Wskaźnik Ldwn

Przedziały imisji:

- 55 - 60 dB
- 60 - 65 dB
- 65 - 70 dB
- 70 - 75 dB
- >75 dB

skala 1 : 5 000

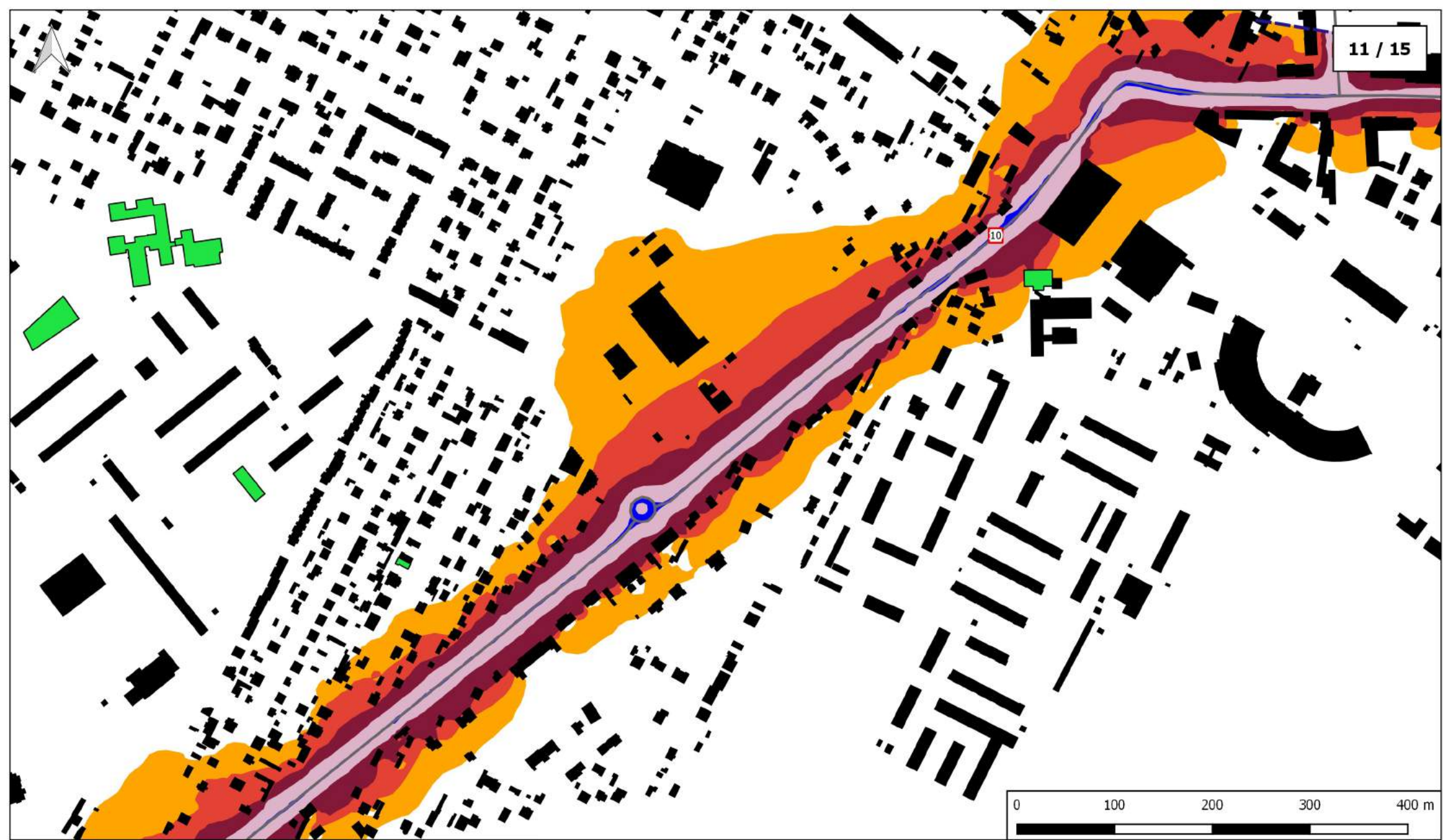


Mapy przedstawiające efekt proponowanych działań naprawczych w ramach Programu ochrony środowiska przed hałasem dla dróg położonych na terenie miast Siedlce i Ostrołęka

województwo mazowieckie

miasto Siedlce

Nr odcinka: 2



Wskaźnik Ldwn

Przedziały imisji:

- 55 - 60 dB
- 60 - 65 dB
- 65 - 70 dB
- 70 - 75 dB
- >75 dB

skala 1 : 5 000

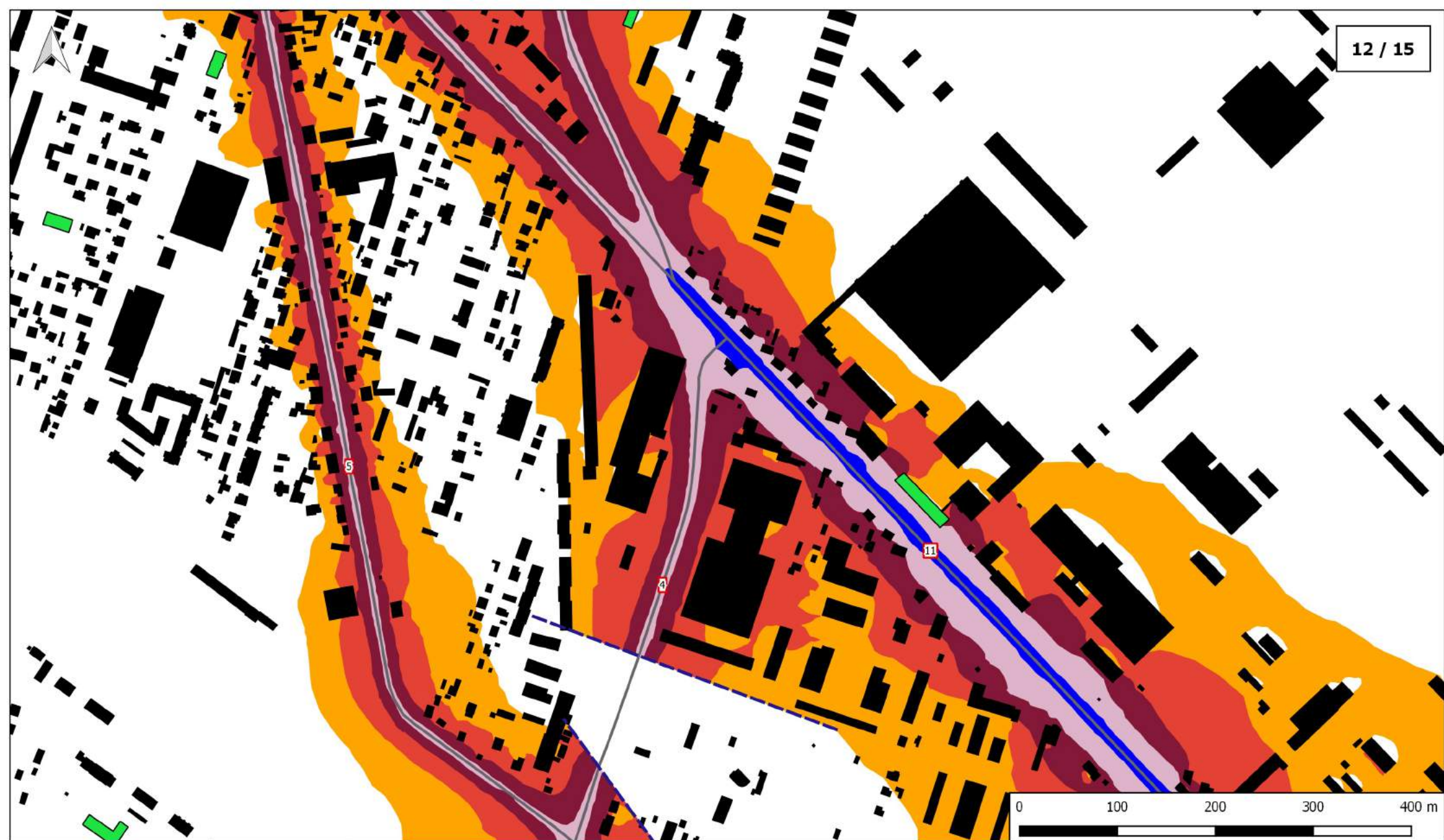


Mapy przedstawiające efekt proponowanych działań naprawczych w ramach Programu ochrony środowiska przed hałasem dla dróg położonych na terenie miast Siedlce i Ostrołęka

województwo mazowieckie

miasto Siedlce

Nr odcinka: 10



Wskaźnik Ldwn

Przedziały imisji:

- 55 - 60 dB
- 60 - 65 dB
- 65 - 70 dB
- 70 - 75 dB
- >75 dB

skala 1 : 5 000

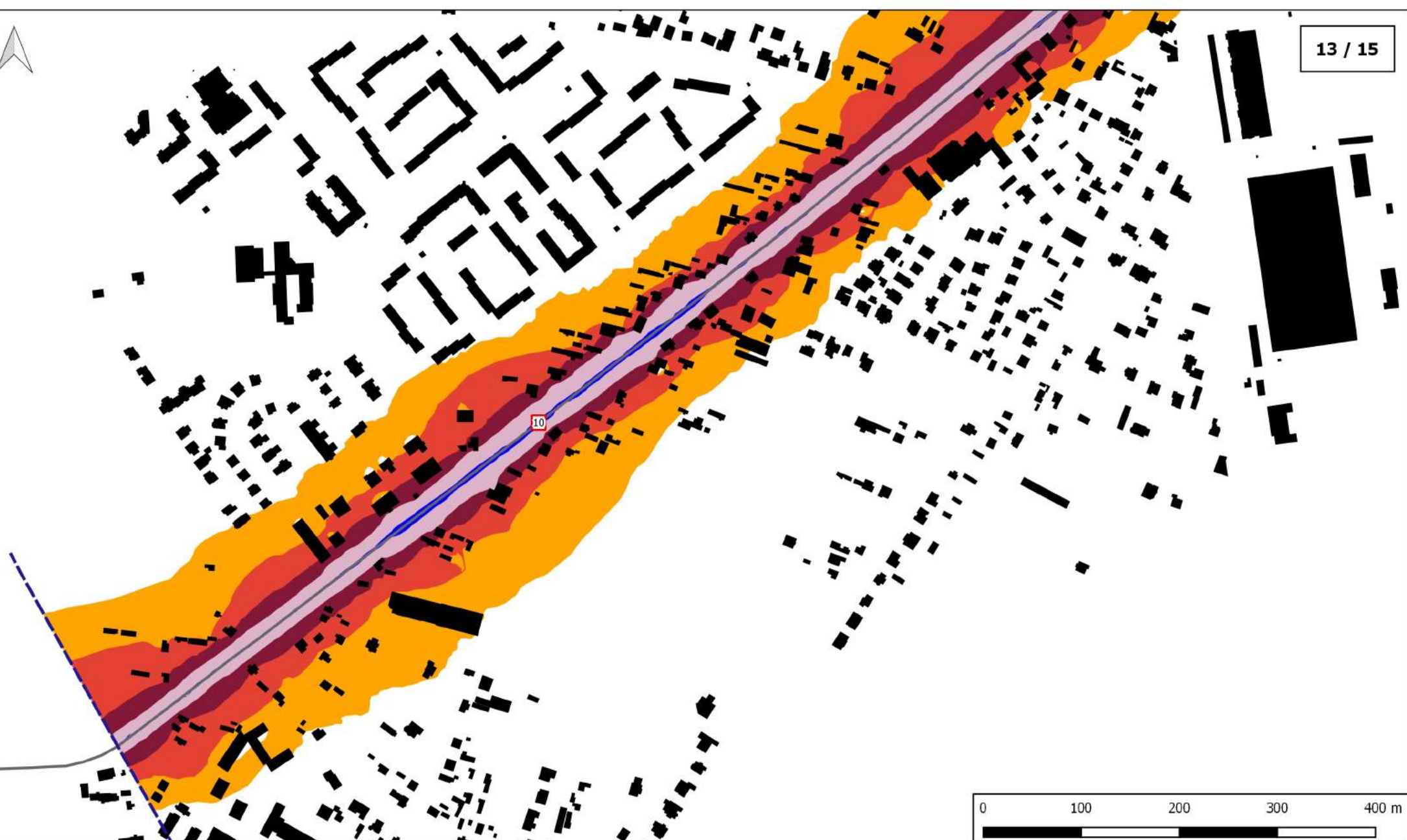


Mapy przedstawiające efekt proponowanych działań naprawczych w ramach Programu ochrony środowiska przed hałasem dla dróg położonych na terenie miast Siedlce i Ostrołęka

województwo mazowieckie

miasto Siedlce

Nr odcinka: 4; 5; 11

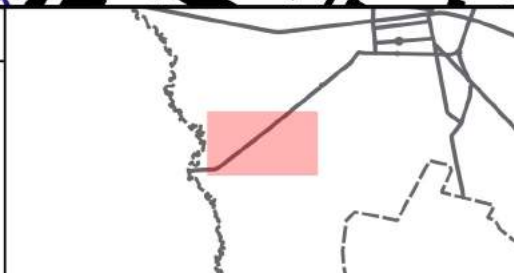


Wskaźnik Ldwn

Przedziały imisji:

- 55 - 60 dB
- 60 - 65 dB
- 65 - 70 dB
- 70 - 75 dB
- >75 dB

skala 1 : 5 000

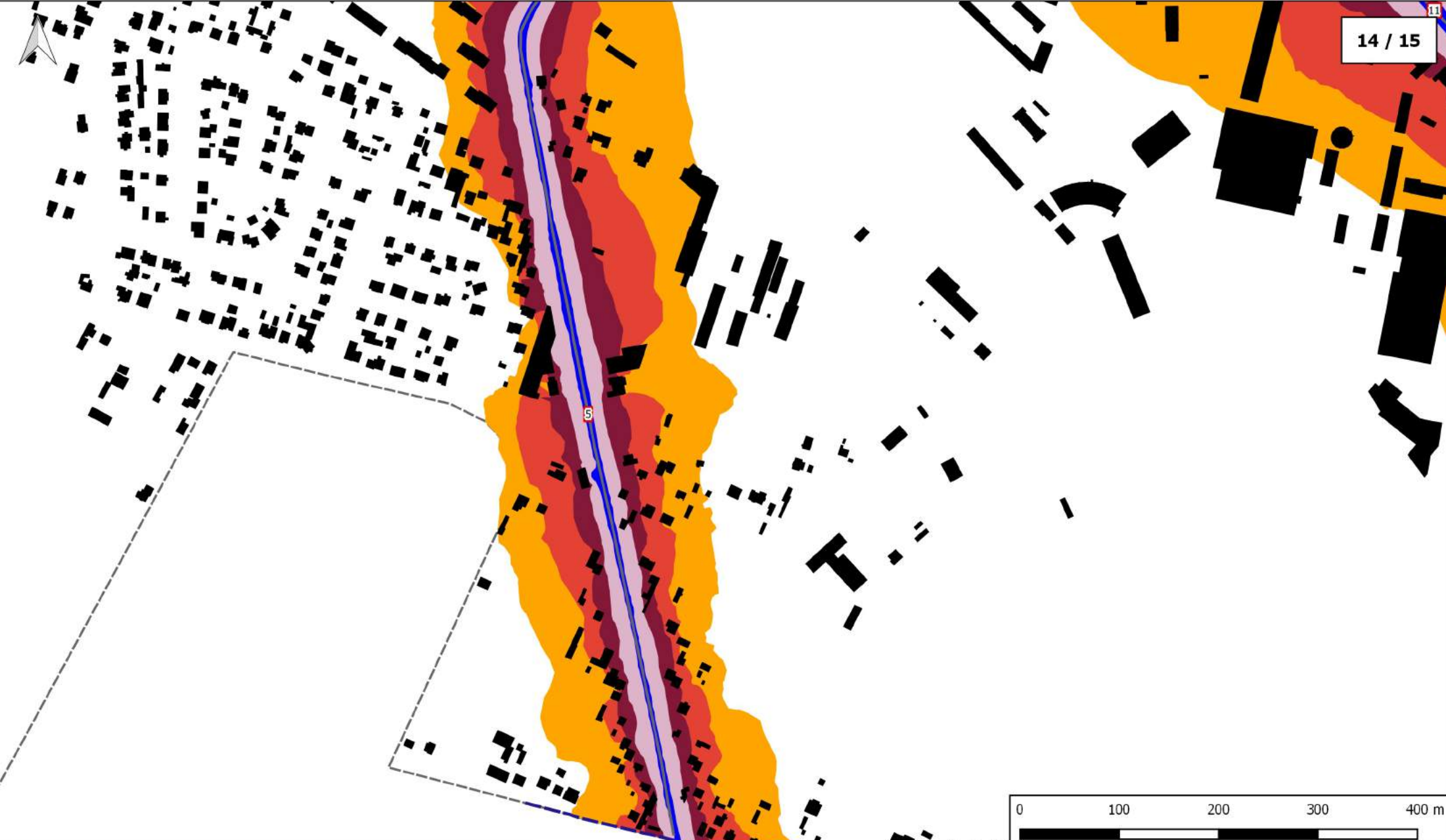


Mapy przedstawiające efekt proponowanych działań naprawczych w ramach
Programu ochrony środowiska przed hałasem dla dróg położonych na terenie miast Siedlce i Ostrołęka

województwo mazowieckie

miasto Siedlce

Nr odcinka: 10



Wskaźnik Ldwn

Przedziały imisji:

- 55 - 60 dB
- 60 - 65 dB
- 65 - 70 dB
- 70 - 75 dB
- >75 dB

skala 1 : 5 000

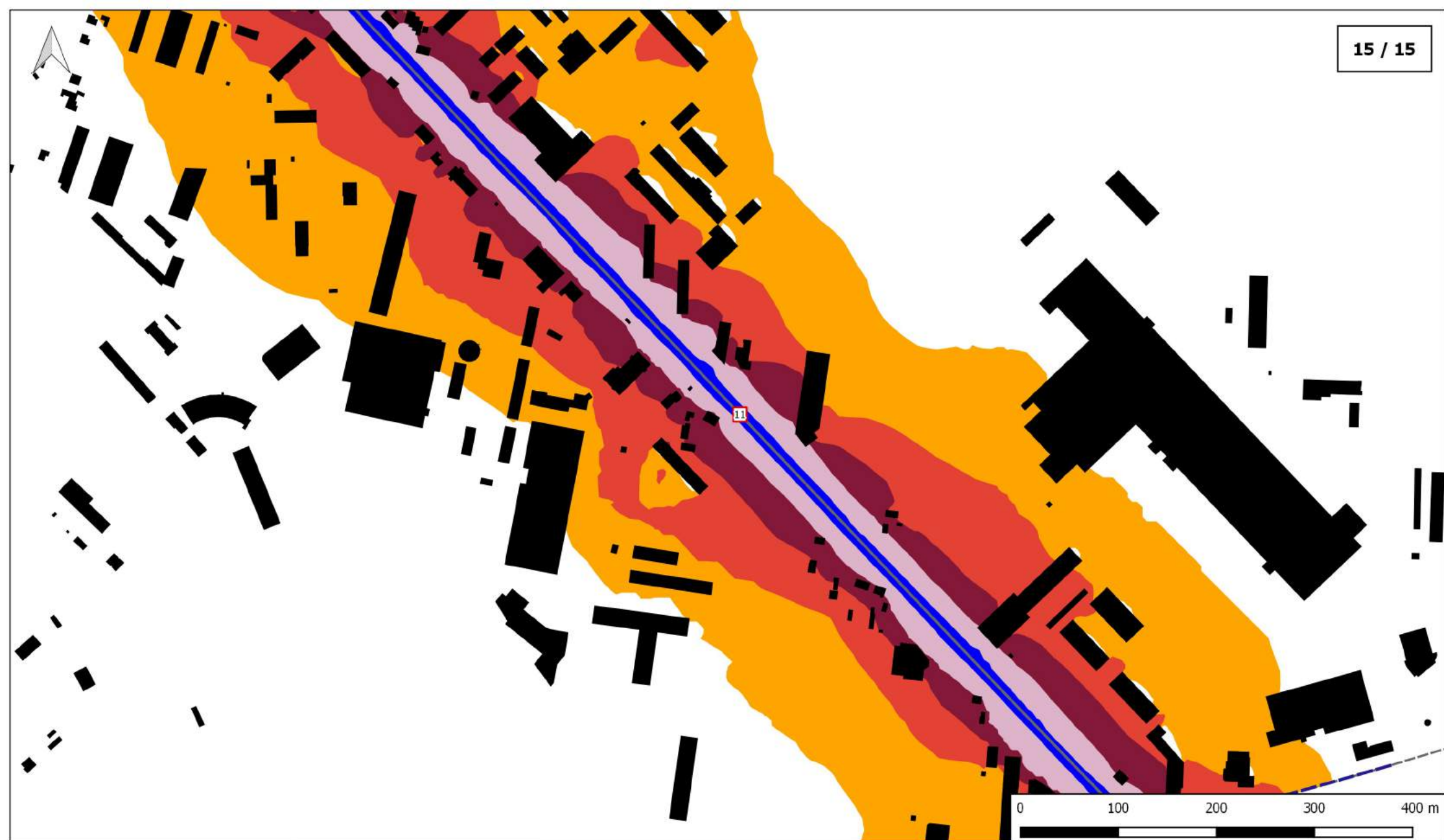


Mapy przedstawiające efekt proponowanych działań naprawczych w ramach Programu ochrony środowiska przed hałasem dla dróg położonych na terenie miast Siedlce i Ostrołęka

województwo mazowieckie

miasto Siedlce

Nr odcinka: 5



Wskaźnik Ldwn

Przedziały imisji:

- 55 - 60 dB
- 60 - 65 dB
- 65 - 70 dB
- 70 - 75 dB
- >75 dB

skala 1 : 5 000

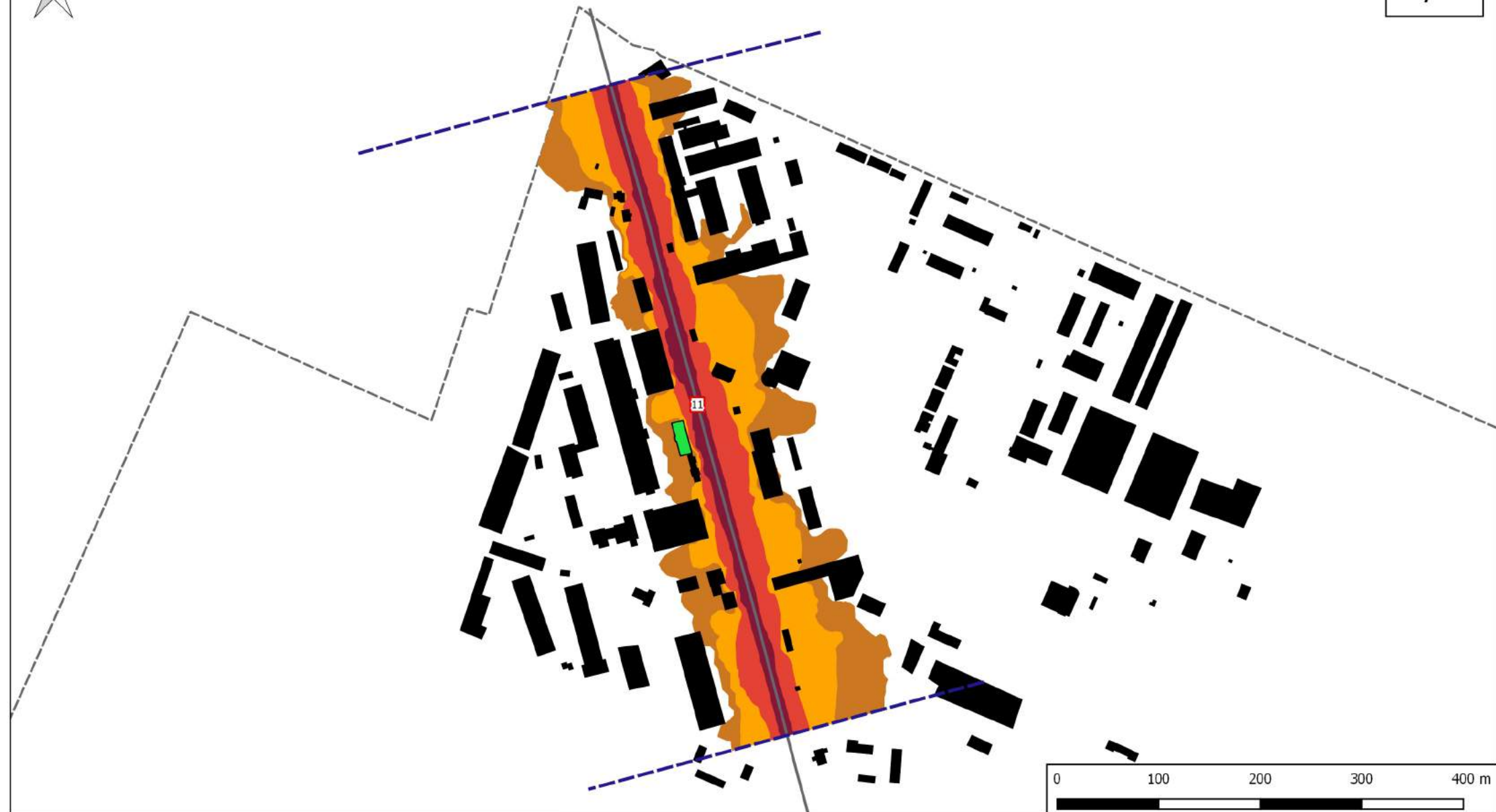


Mapy przedstawiające efekt proponowanych działań naprawczych w ramach Programu ochrony środowiska przed hałasem dla dróg położonych na terenie miast Siedlce i Ostrołęka

województwo mazowieckie

miasto Siedlce

Nr odcinka: 11



Wskaźnik Ln

Przedziały imisji:

- 50 - 55 dB
- 55 - 60 dB
- 60 - 65 dB
- 65 - 70 dB
- >70 dB

skala 1 : 5 000

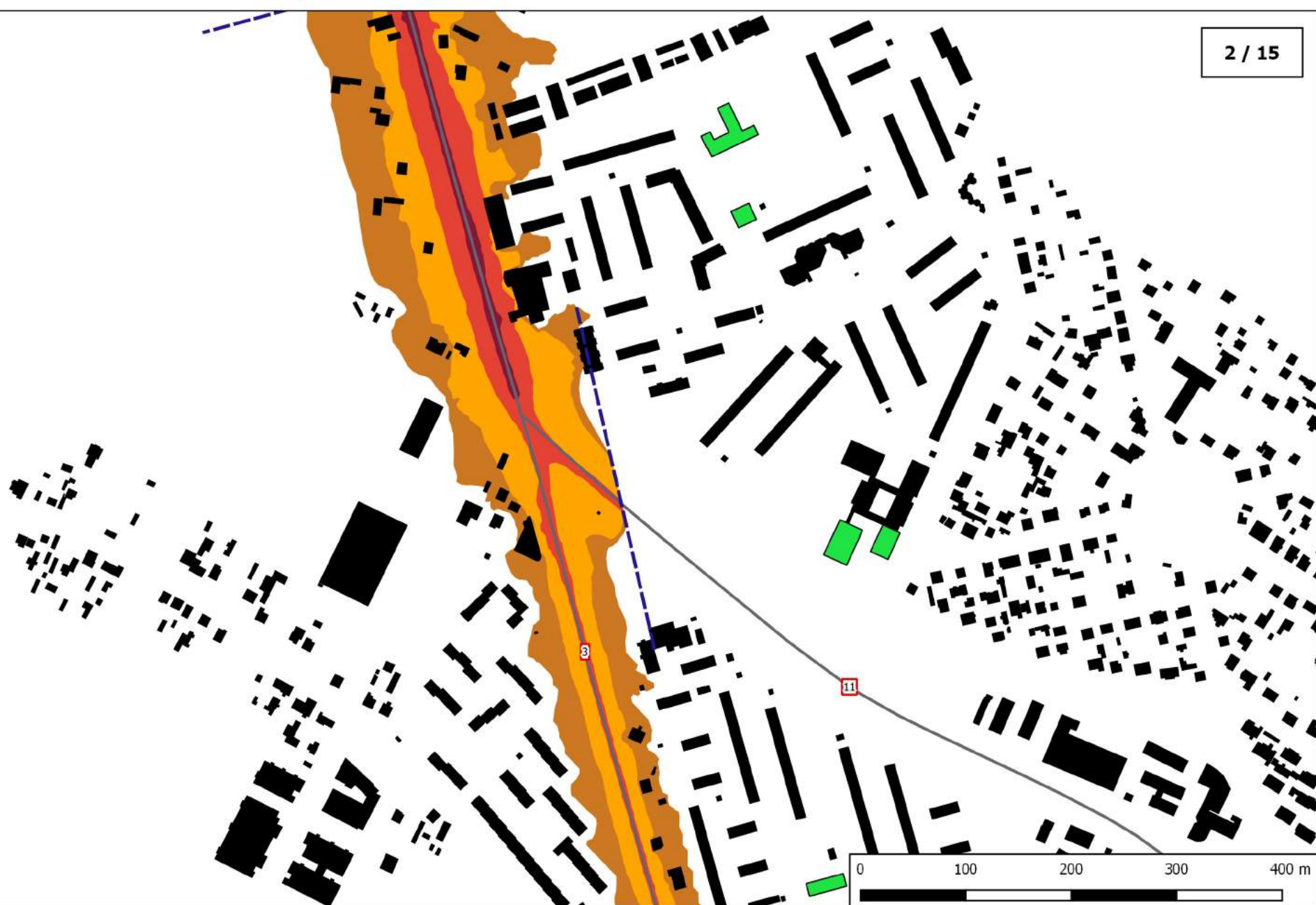


Mapy przedstawiające efekt proponowanych działań naprawczych w ramach Programu ochrony środowiska przed hałasem dla dróg położonych na terenie miast Siedlce i Ostrołęka

województwo mazowieckie

miasto Siedlce

Nr odcinka: 11

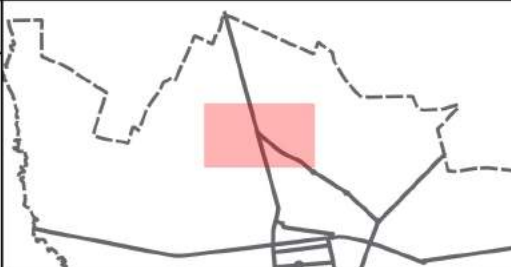


Wskaźnik Ln

Przedziały emisji:

- 50 - 55 dB
- 55 - 60 dB
- 60 - 65 dB
- 65 - 70 dB
- >70 dB

skala 1 : 5 000



Mapy przedstawiające efekt proponowanych działań naprawczych w ramach Programu ochrony środowiska przed hałasem dla dróg położonych na terenie miast Siedlce i Ostrołęka

województwo mazowieckie

miasto Siedlce

Nr odcinka: 3

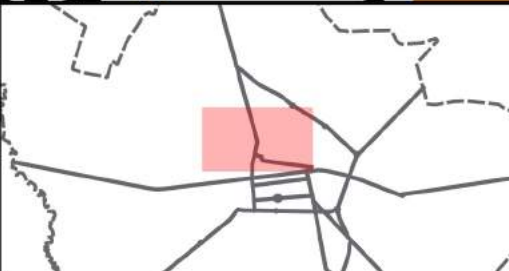


Wskaźnik Ln

Przedziały imisji:

- 50 - 55 dB
- 55 - 60 dB
- 60 - 65 dB
- 65 - 70 dB
- >70 dB

skala 1 : 5 000



Mapy przedstawiające efekt proponowanych działań naprawczych w ramach Programu ochrony środowiska przed hałasem dla dróg położonych na terenie miast Siedlce i Ostrołęka

województwo mazowieckie

miasto Siedlce

Nr odcinka: 3



Wskaźnik Ln

Przedziały imisji:



skala 1 : 5 000

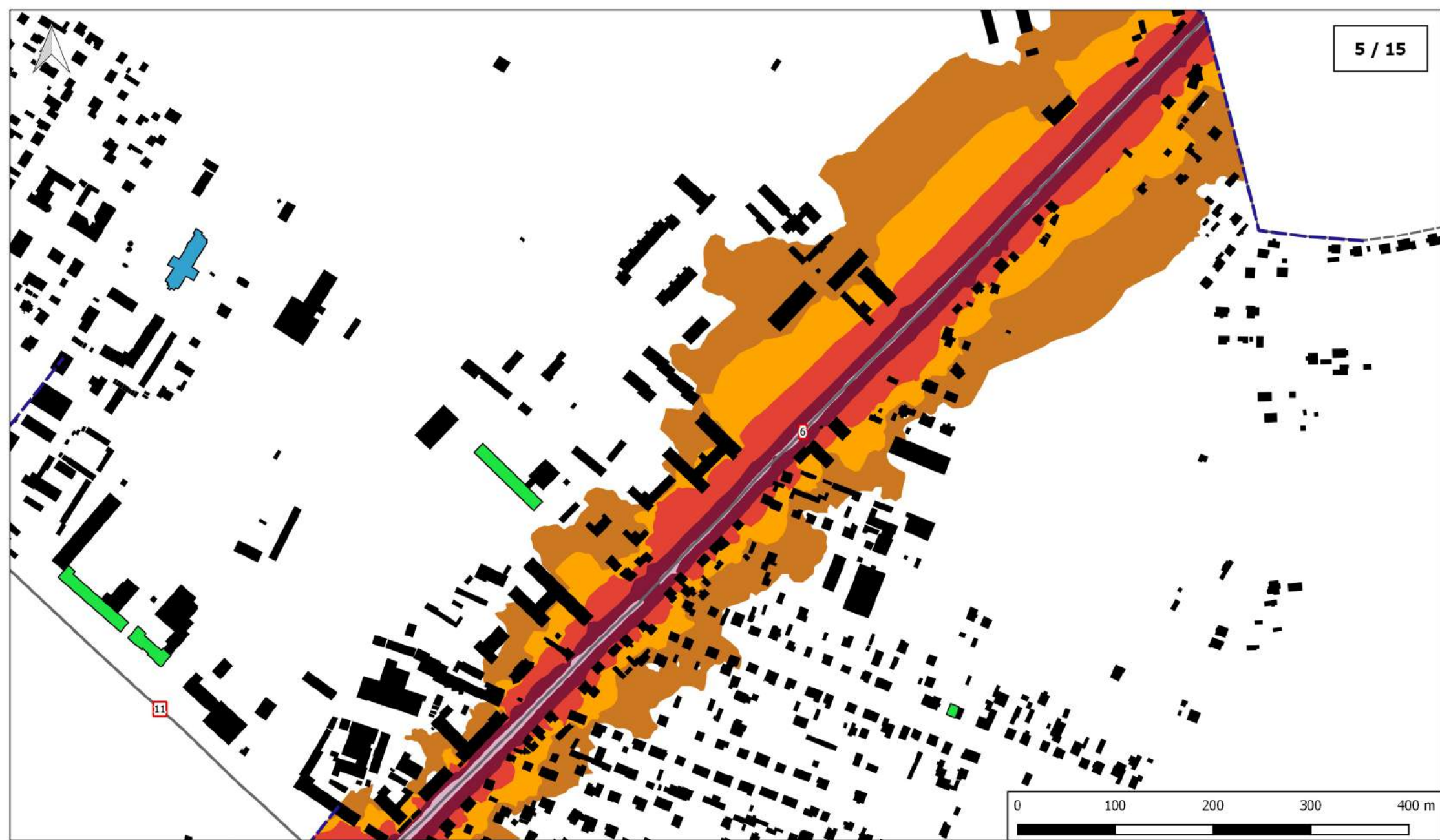


Mapy przedstawiające efekt proponowanych działań naprawczych w ramach Programu ochrony środowiska przed hałasem dla dróg położonych na terenie miast Siedlce i Ostrołęka

województwo mazowieckie

miasto Siedlce

Nr odcinka: 11



Wskaźnik Ln

Przedziały imisji:

- 50 - 55 dB
- 55 - 60 dB
- 60 - 65 dB
- 65 - 70 dB
- >70 dB

skala 1 : 5 000



Mapy przedstawiające efekt proponowanych działań naprawczych w ramach Programu ochrony środowiska przed hałasem dla dróg położonych na terenie miast Siedlce i Ostrołęka

województwo mazowieckie

miasto Siedlce

Nr odcinka: 6

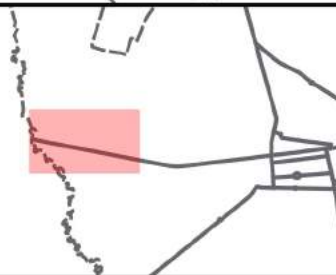


Wskaźnik Ln

Przedziały imisji:

- 50 - 55 dB
- 55 - 60 dB
- 60 - 65 dB
- 65 - 70 dB
- >70 dB

skala 1 : 5 000

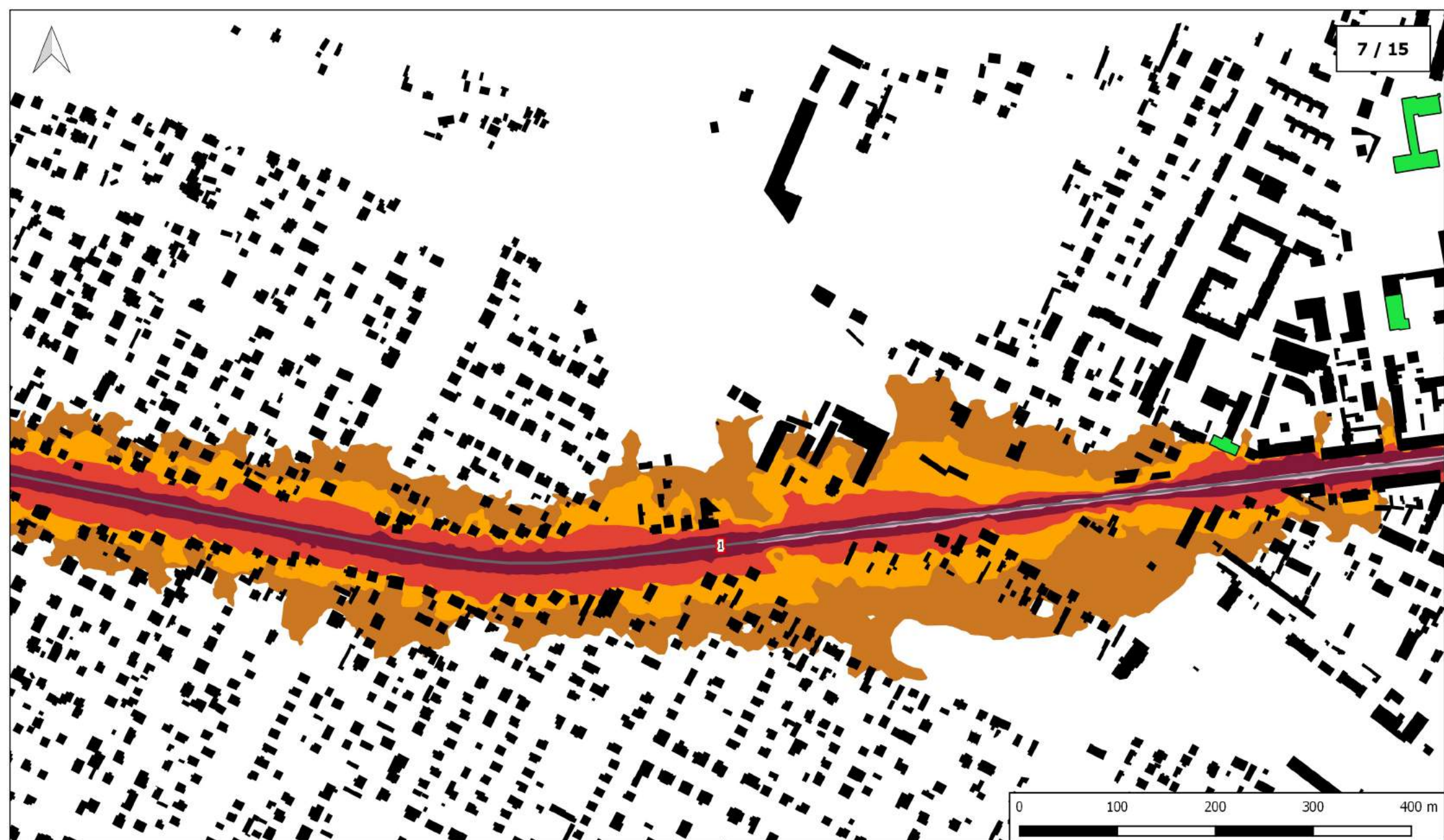


Mapy przedstawiające efekt proponowanych działań naprawczych w ramach Programu ochrony środowiska przed hałasem dla dróg położonych na terenie miast Siedlce i Ostrołęka

województwo mazowieckie

miasto Siedlce

Nr odcinka: 1



Wskaźnik Ln

Przedziały imisji:

- 50 - 55 dB
- 55 - 60 dB
- 60 - 65 dB
- 65 - 70 dB
- >70 dB

skala 1 : 5 000



Mapy przedstawiające efekt proponowanych działań naprawczych w ramach Programu ochrony środowiska przed hałasem dla dróg położonych na terenie miast Siedlce i Ostrołęka

województwo mazowieckie

miasto Siedlce

Nr odcinka: 1

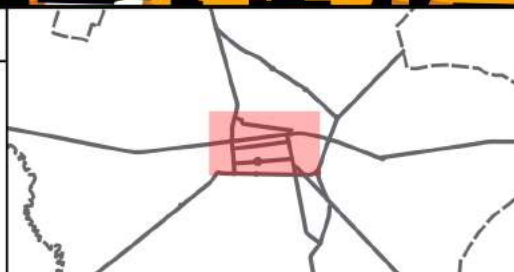


Wskaźnik Ln

Przedziały imisji:

- 50 - 55 dB
- 55 - 60 dB
- 60 - 65 dB
- 65 - 70 dB
- >70 dB

skala 1 : 5 000

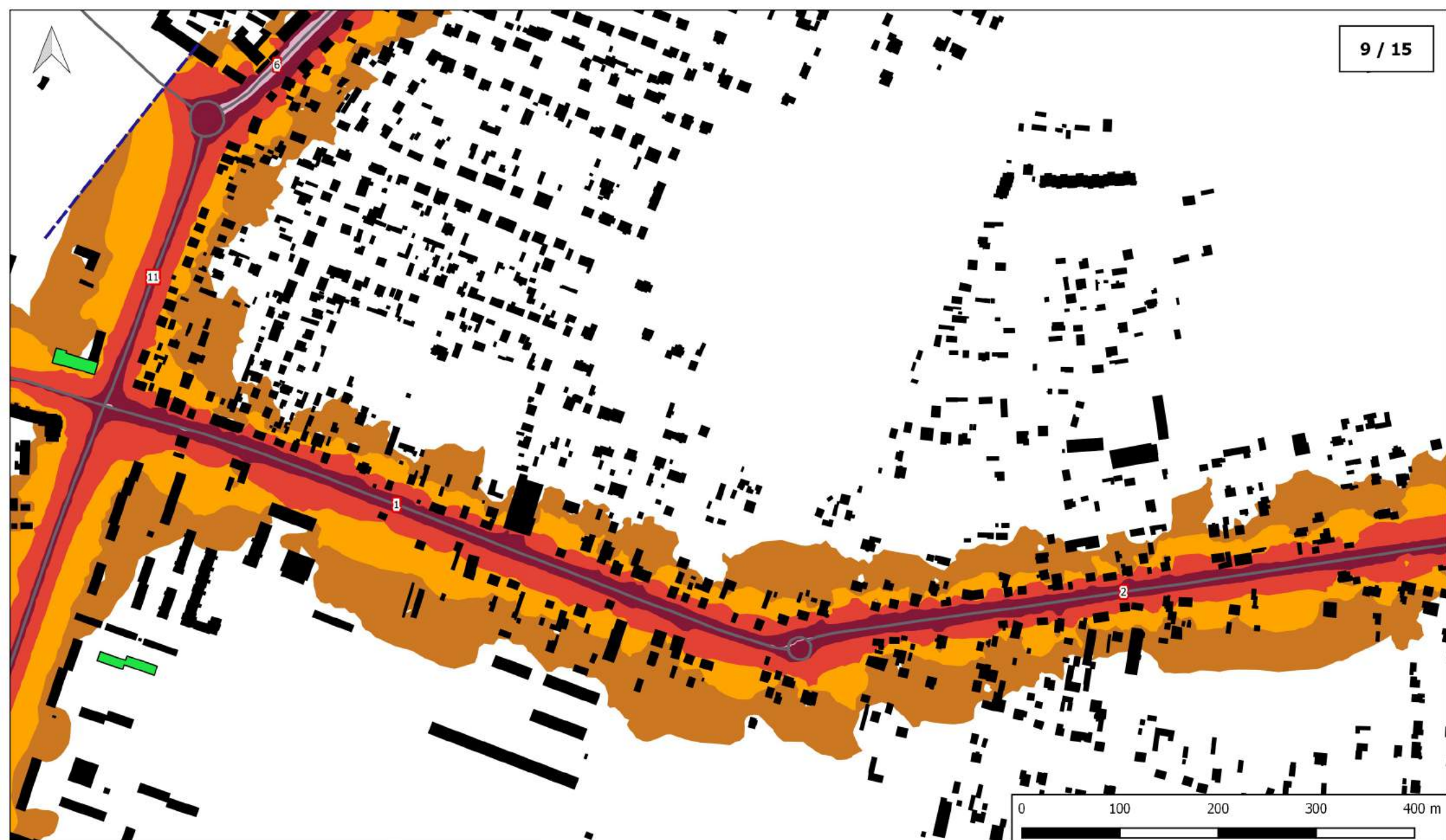


Mapy przedstawiające efekt proponowanych działań naprawczych w ramach Programu ochrony środowiska przed hałasem dla dróg położonych na terenie miast Siedlce i Ostrołęka

województwo mazowieckie

miasto Siedlce

Nr odcinka: 1; 3; 5; 7; 8; 9; 10

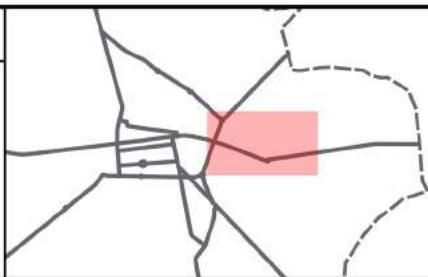


Wskaźnik Ln

Przedziały imisji:

- 50 - 55 dB
- 55 - 60 dB
- 60 - 65 dB
- 65 - 70 dB
- >70 dB

skala 1 : 5 000



Mapy przedstawiające efekt proponowanych działań naprawczych w ramach
Programu ochrony środowiska przed hałasem dla dróg położonych na terenie miast Siedlce i Ostrołęka

województwo mazowieckie

miasto Siedlce

Nr odcinka: 1; 2; 11

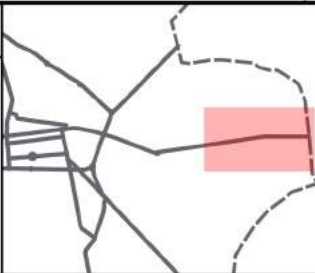


Wskaźnik Ln

Przedziały imisji:

- 50 - 55 dB
- 55 - 60 dB
- 60 - 65 dB
- 65 - 70 dB
- >70 dB

skala 1 : 5 000

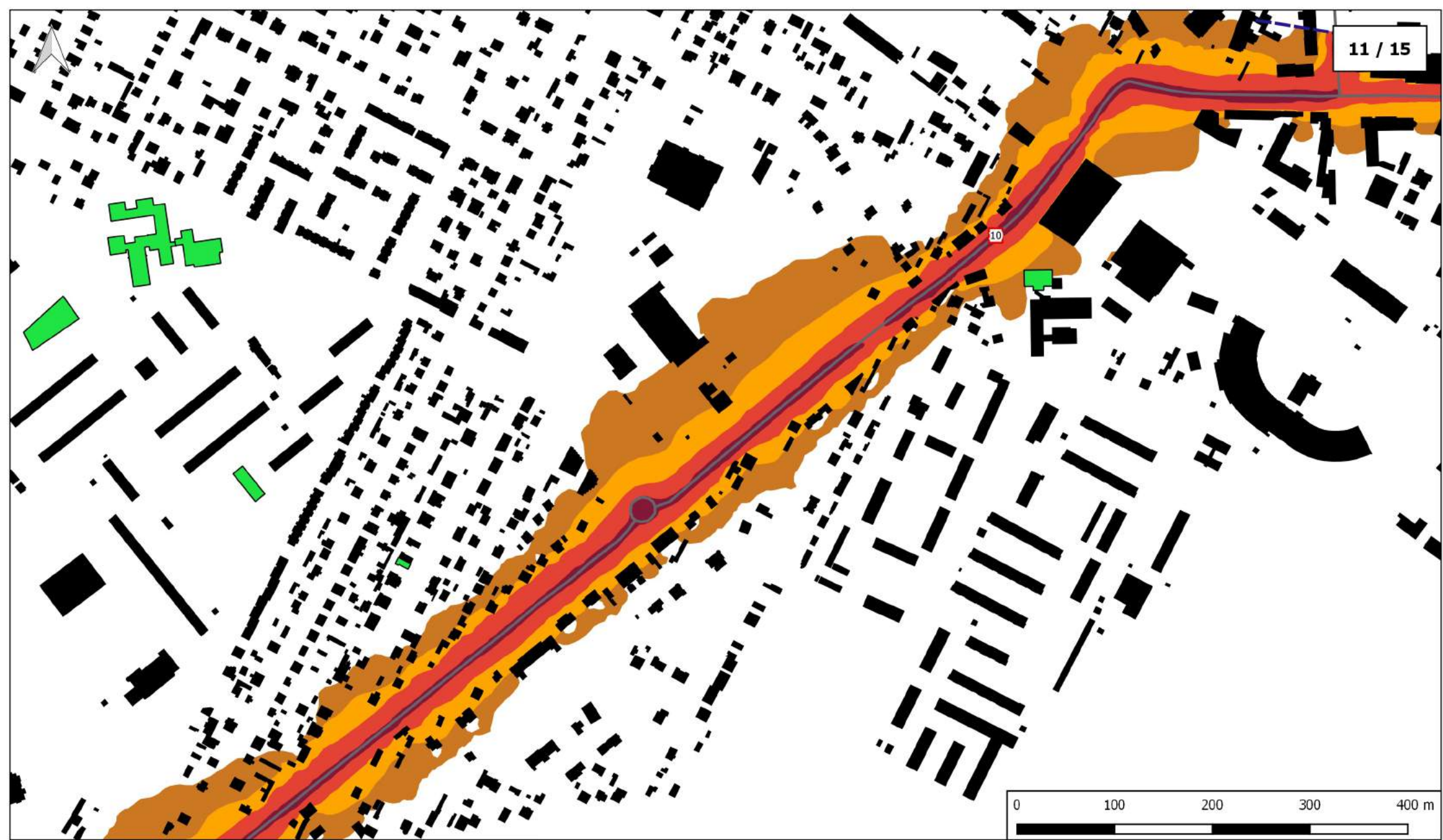


Mapy przedstawiające efekt proponowanych działań naprawczych w ramach
Programu ochrony środowiska przed hałasem dla dróg położonych na terenie miast Siedlce i Ostrołęka

województwo mazowieckie

miasto Siedlce

Nr odcinka: 2



Wskaźnik Ln

Przedziały imisji:

- 50 - 55 dB
- 55 - 60 dB
- 60 - 65 dB
- 65 - 70 dB
- >70 dB

skala 1 : 5 000

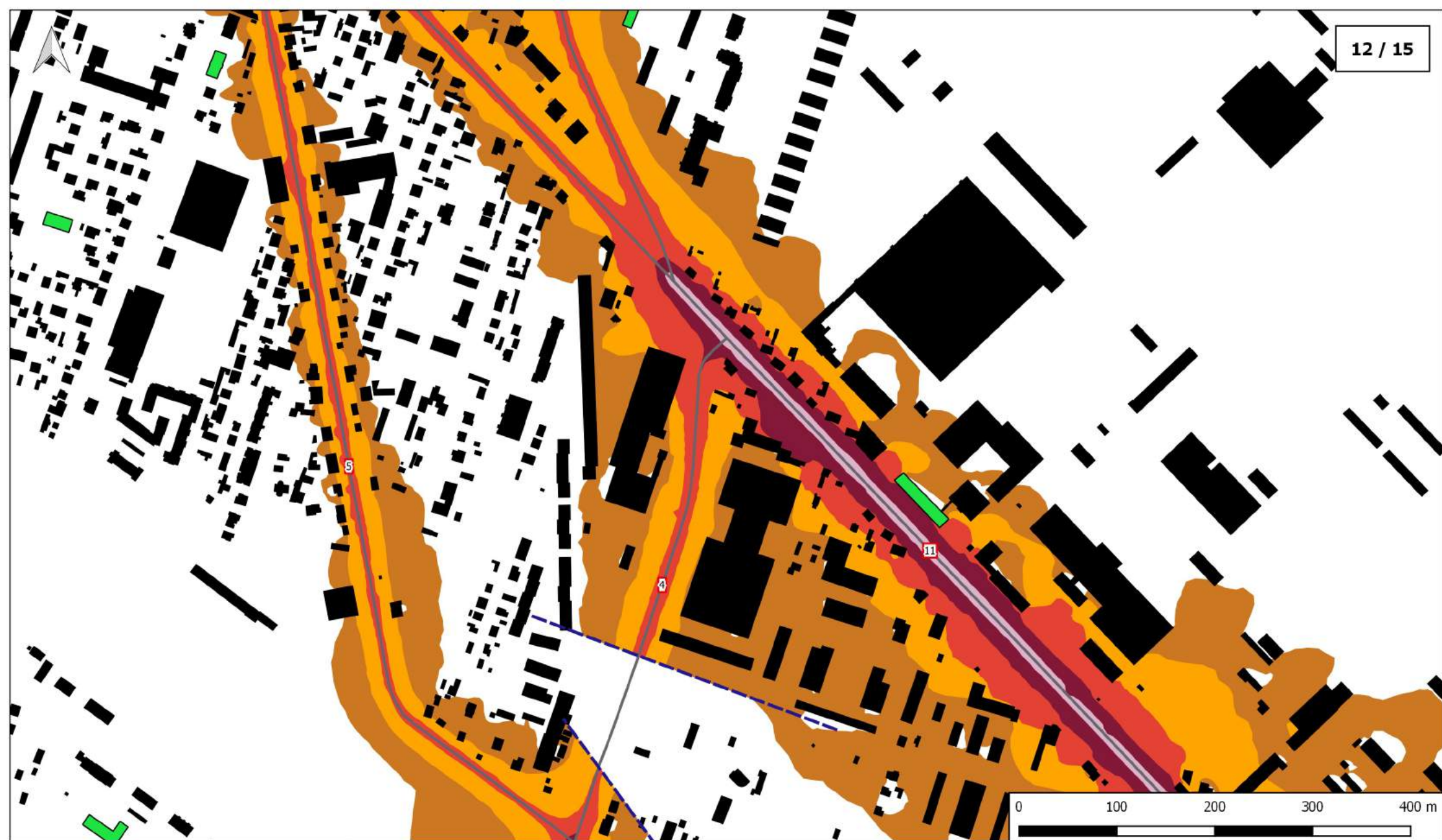


**Mapy przedstawiające efekt proponowanych działań naprawczych w ramach
Programu ochrony środowiska przed hałasem dla dróg położonych na terenie miast Siedlce i Ostrołęka**

województwo mazowieckie

miasto Siedlce

Nr odcinka: 10



Wskaźnik Ln

Przedziały imisji:

- 50 - 55 dB
- 55 - 60 dB
- 60 - 65 dB
- 65 - 70 dB
- >70 dB

skala 1 : 5 000

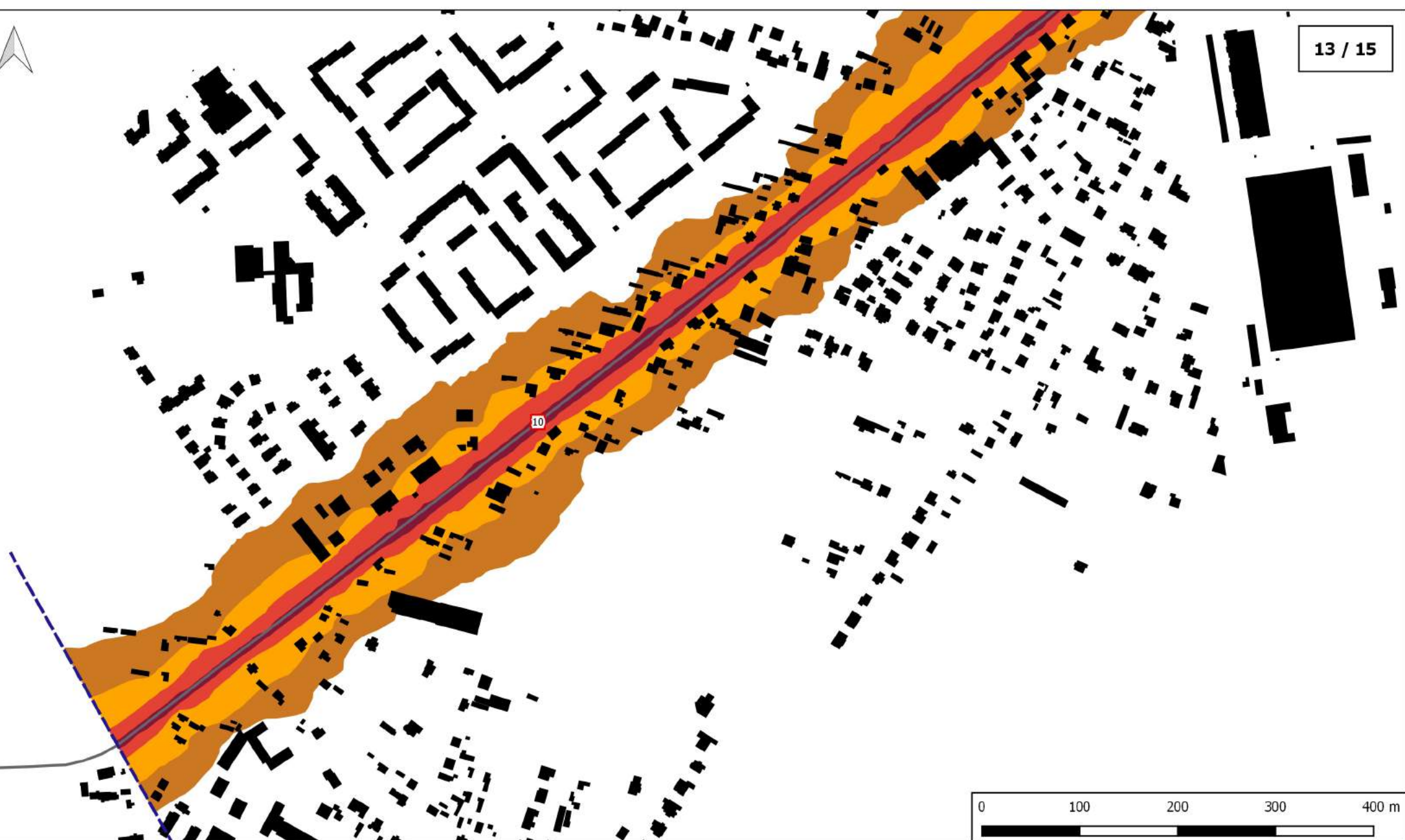


Mapy przedstawiające efekt proponowanych działań naprawczych w ramach Programu ochrony środowiska przed hałasem dla dróg położonych na terenie miast Siedlce i Ostrołęka

województwo mazowieckie

miasto Siedlce

Nr odcinka: 4; 5; 11

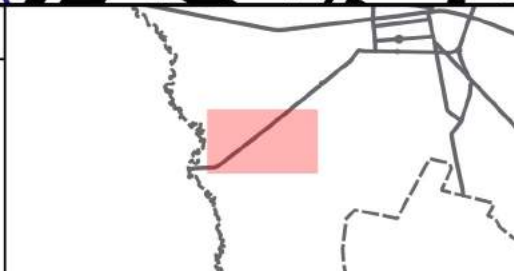


Wskaźnik Ln

Przedziały imisji:

- 50 - 55 dB
- 55 - 60 dB
- 60 - 65 dB
- 65 - 70 dB
- >70 dB

skala 1 : 5 000

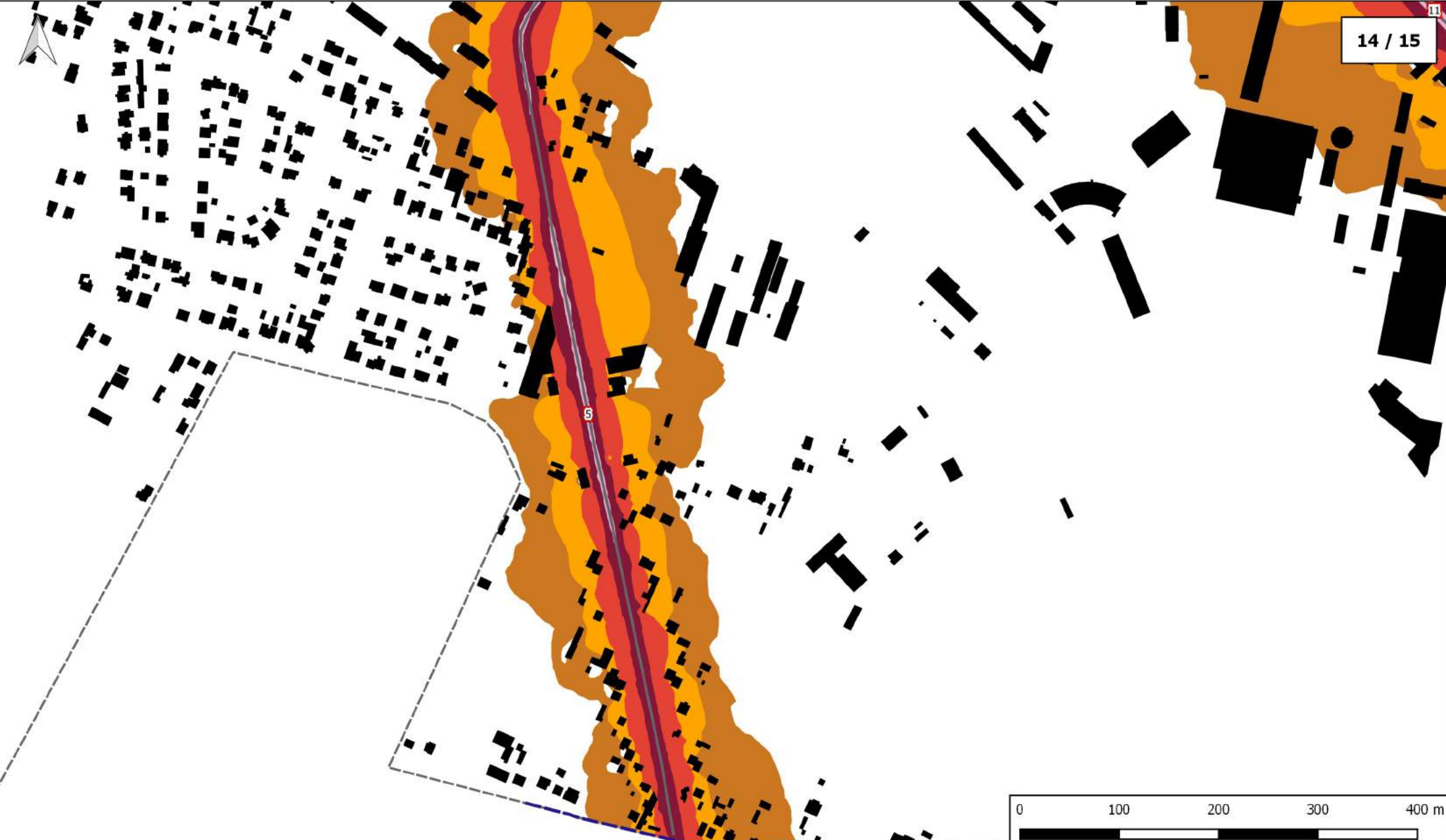


Mapy przedstawiające efekt proponowanych działań naprawczych w ramach
Programu ochrony środowiska przed hałasem dla dróg położonych na terenie miast Siedlce i Ostrołęka

województwo mazowieckie

miasto Siedlce

Nr odcinka: 10



Wskaźnik Ln

Przedziały imisji:

- 50 - 55 dB
- 55 - 60 dB
- 60 - 65 dB
- 65 - 70 dB
- >70 dB

skala 1 : 5 000

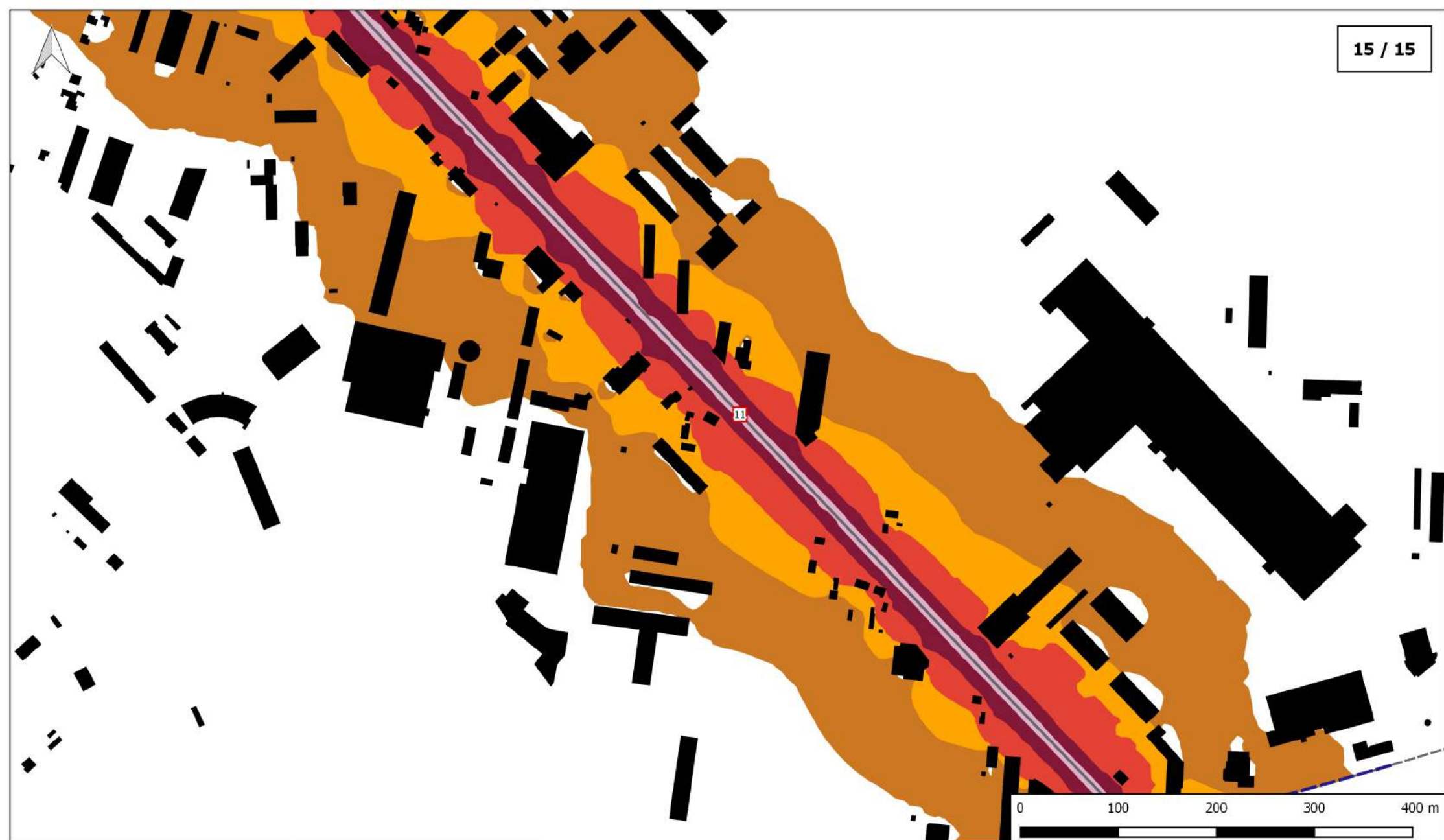


Mapy przedstawiające efekt proponowanych działań naprawczych w ramach Programu ochrony środowiska przed hałasem dla dróg położonych na terenie miast Siedlce i Ostrołęka

województwo mazowieckie

miasto Siedlce

Nr odcinka: 5



Wskaźnik Ln

Przedziały imisji:

- 50 - 55 dB
- 55 - 60 dB
- 60 - 65 dB
- 65 - 70 dB
- >70 dB

skala 1 : 5 000

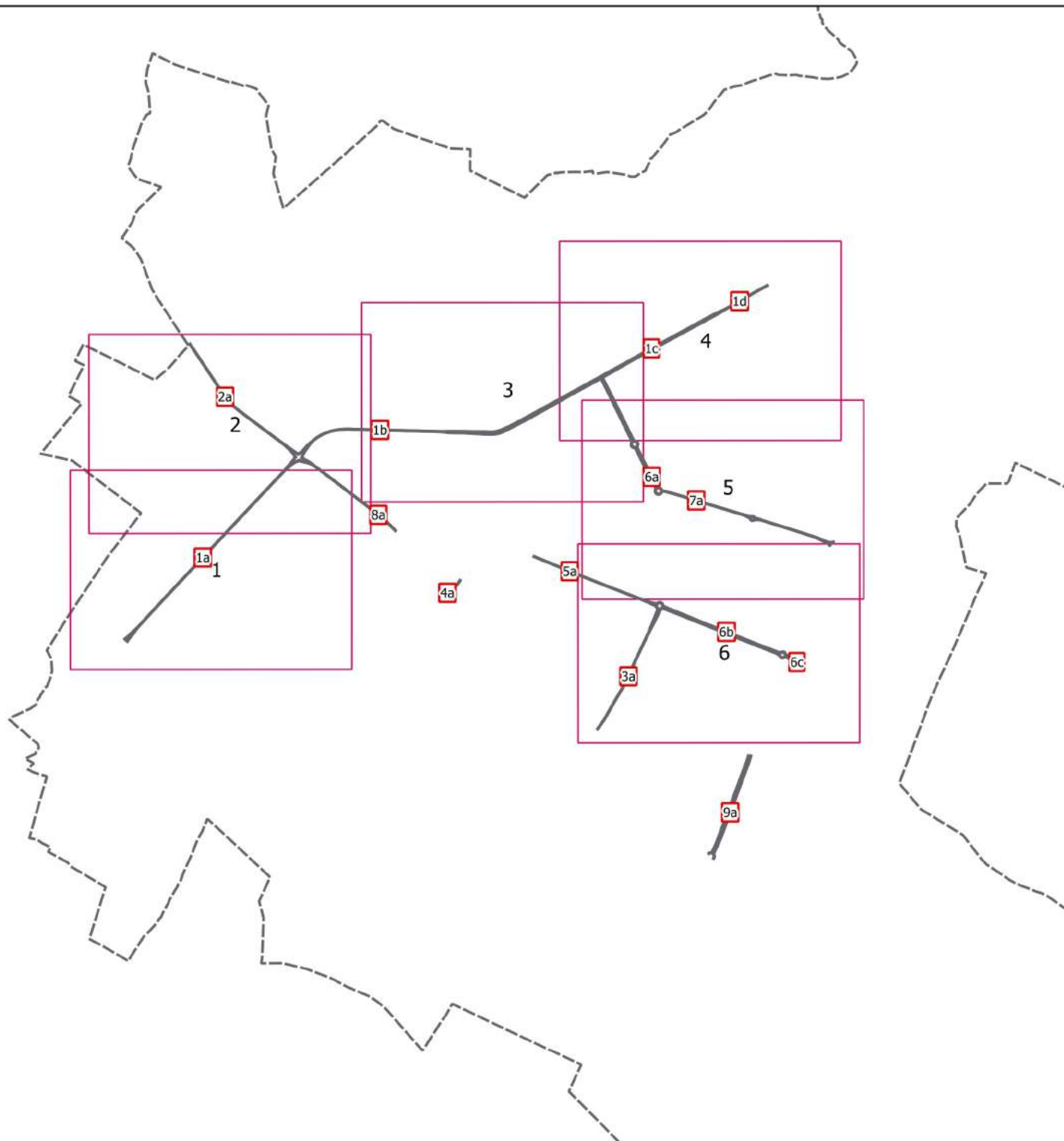


Mapy przedstawiające efekt proponowanych działań naprawczych w ramach
Programu ochrony środowiska przed hałasem dla dróg położonych na terenie miast Siedlce i Ostrołęka

województwo mazowieckie

miasto Siedlce

Nr odcinka: 11



Mapa imisyjna

Zasięg izofon przed zastosowaniem działań naprawczych

Skorowidz arkuszy Miasto: Ostrołęka

Legenda

Zabudowa

- Budynek mieszkalny
- Budynki gospodarcze, usługowe, przemysłowe
- Budynek ochrony zdrowia
- Dom opieki społecznej
- Budynek związany z czasowym pobytem dzieci i młodzieży
- Analizowane odcinki dróg

DK 61

Numer drogi

7a

Numer odcinka

Zakres działań naprawczych

Granica miasta

5 Arkusz mapy

Wody powierzchniowe

Przedziały emisji - pora dnia:

55 - 60 dB

60 - 65 dB

65 - 70 dB

70 - 75 dB

> 75 dB

Przedziały emisji - pora nocy:

50 - 55 dB

55 - 60 dB

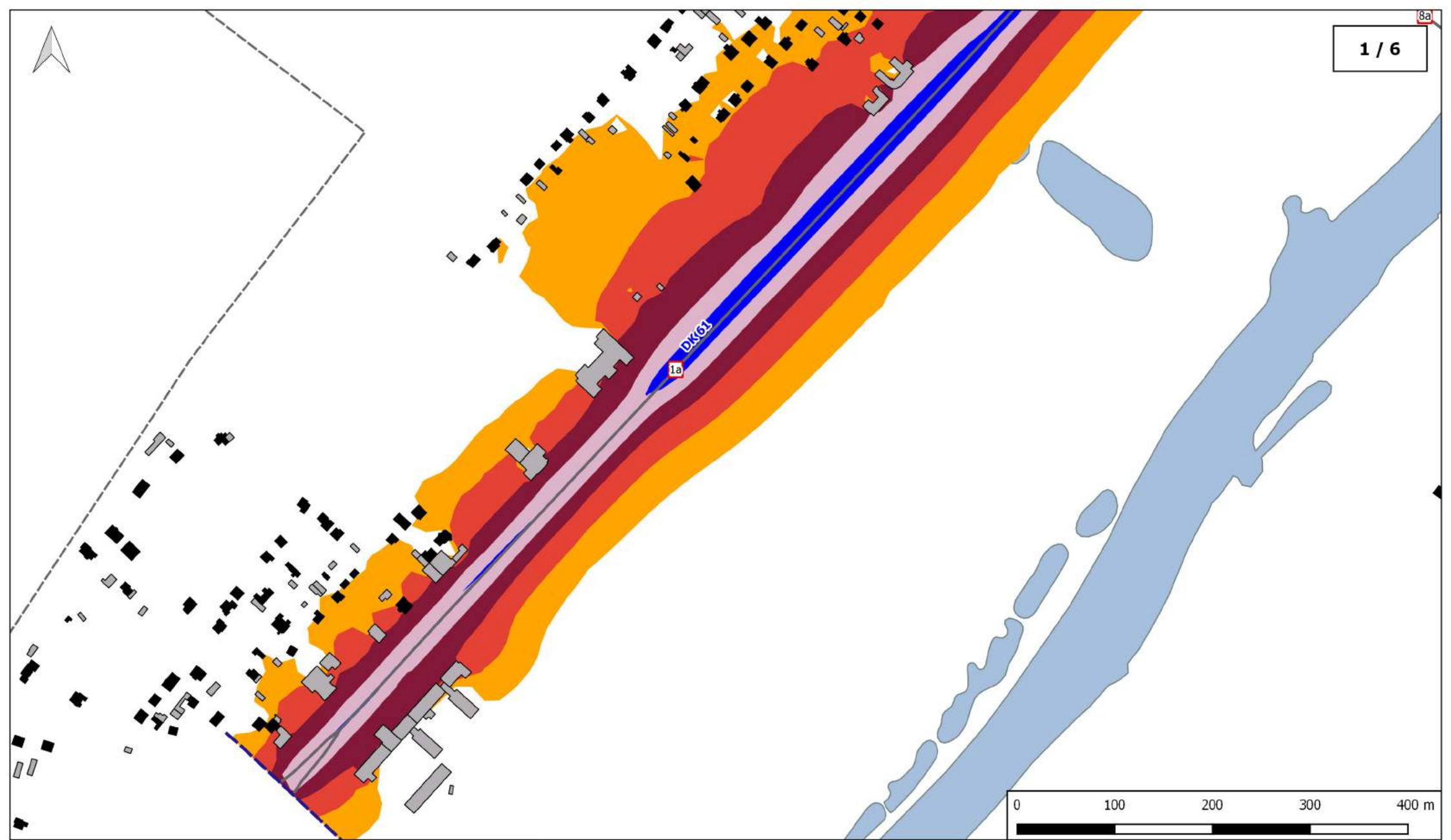
60 - 65 dB

65 - 70 dB

> 70 dB

Skala arkuszy: 1:5 000



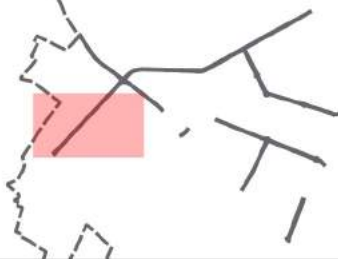


Wskaźnik Ldwn

Przedziały imisji:

- 55 - 60 dB
- 60 - 65 dB
- 65 - 70 dB
- 70 - 75 dB
- >75 dB

skala 1 : 5 000

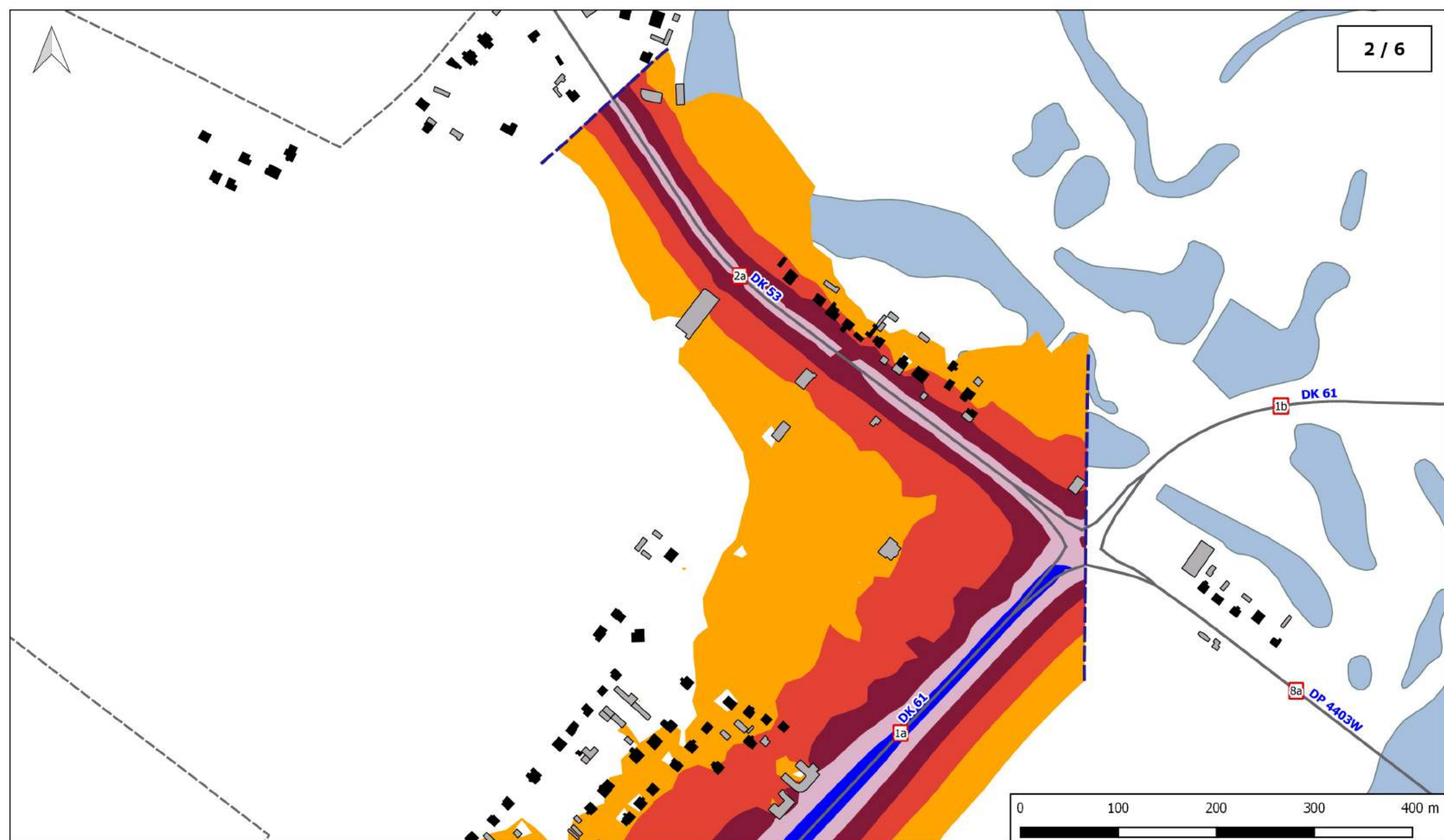


Mapa imisyjna
Zasięg izofon przed zastosowaniem działań naprawczych

województwo mazowieckie

miasto Ostrołęka

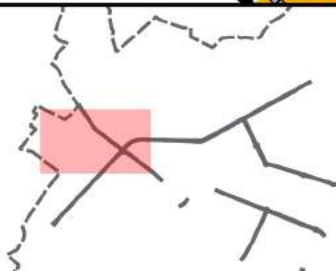
Nr odcinka: 1a

Wskaźnik L_{dwn}

Przedziały imisji:

- 55 - 60 dB
- 60 - 65 dB
- 65 - 70 dB
- 70 - 75 dB
- >75 dB

skala 1 : 5 000

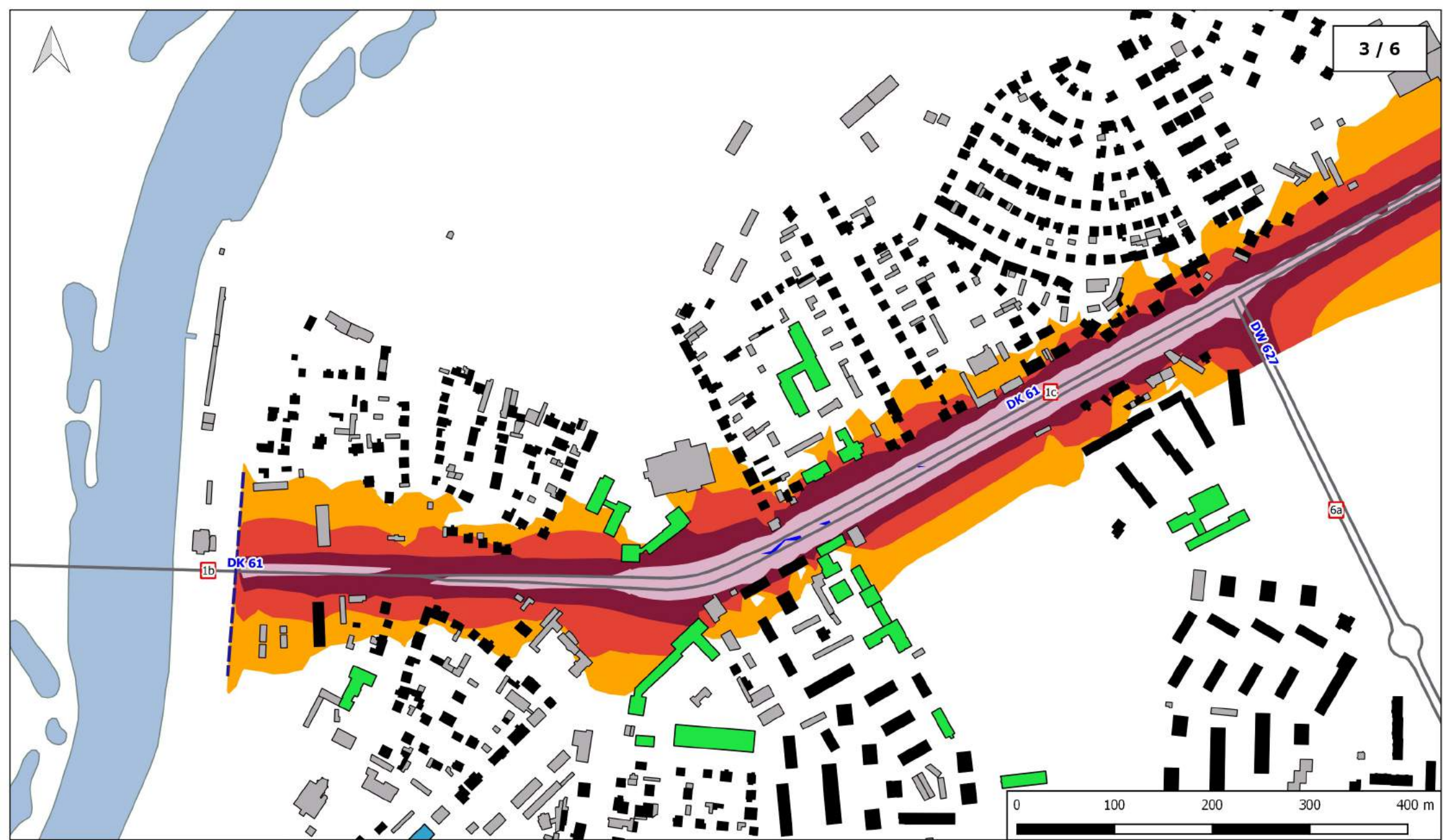


Mapa imisyjna
Zasięg izofon przed zastosowaniem działań naprawczych

województwo mazowieckie

miasto Ostrołęka

Nr odcinka: 2a

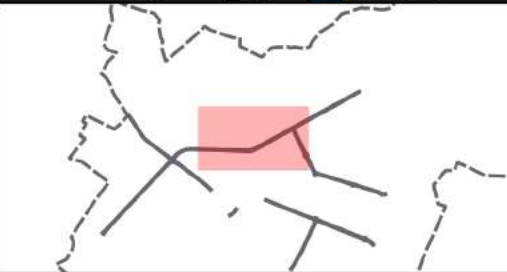


Wskaźnik Ldwn

Przedziały imisji:

- 55 - 60 dB
- 60 - 65 dB
- 65 - 70 dB
- 70 - 75 dB
- >75 dB

skala 1 : 5 000

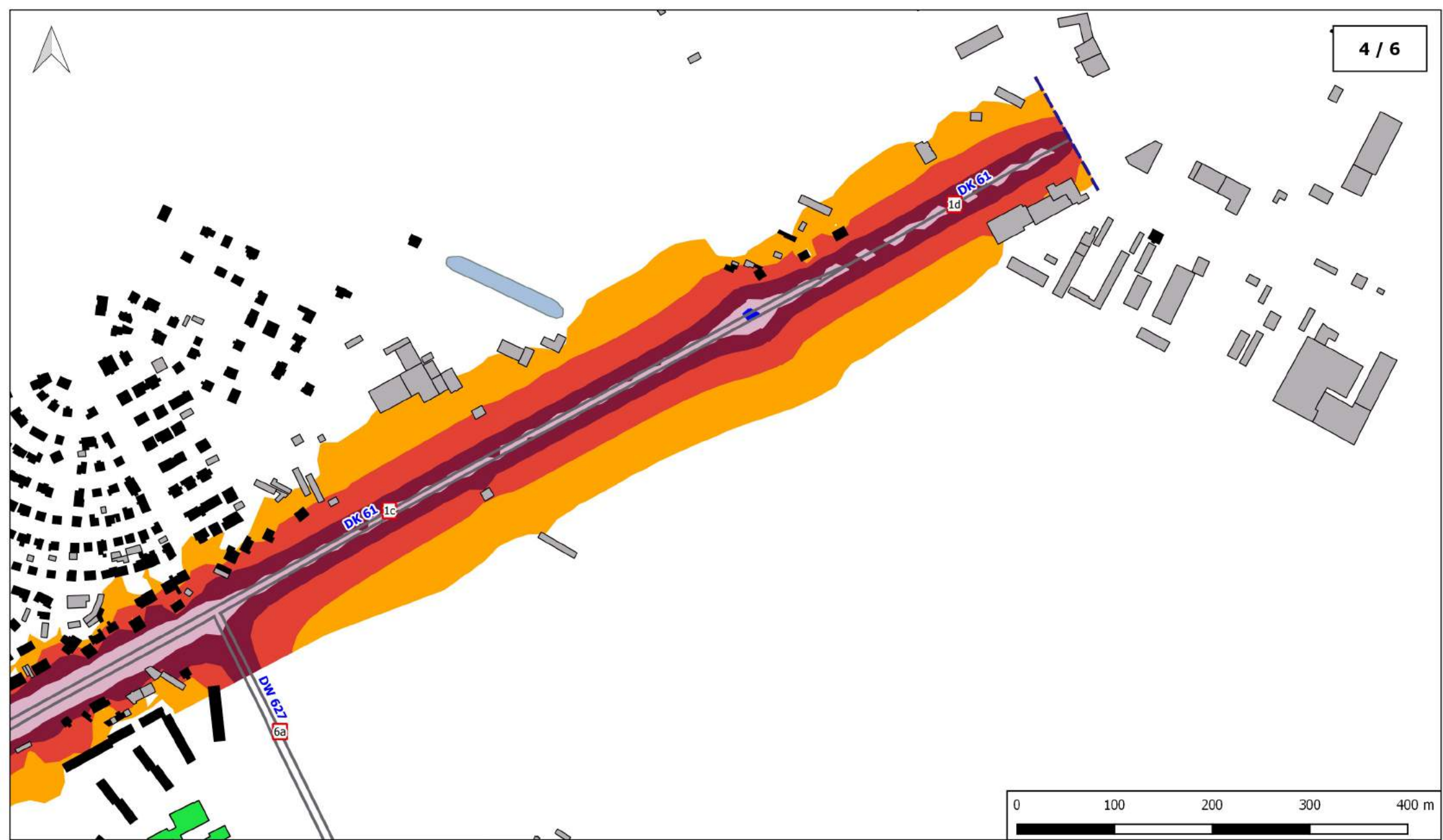


Mapa imisyjna
Zasięg izofon przed zastosowaniem działań naprawczych

województwo mazowieckie

miasto Ostrołęka

Nr odcinka: 1b; 1c

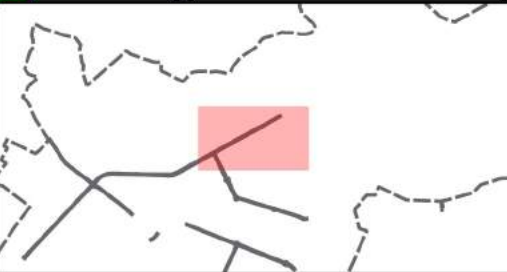


Wskaźnik Ldwn

Przedziały imisji:

- 55 - 60 dB
- 60 - 65 dB
- 65 - 70 dB
- 70 - 75 dB
- >75 dB

skala 1 : 5 000

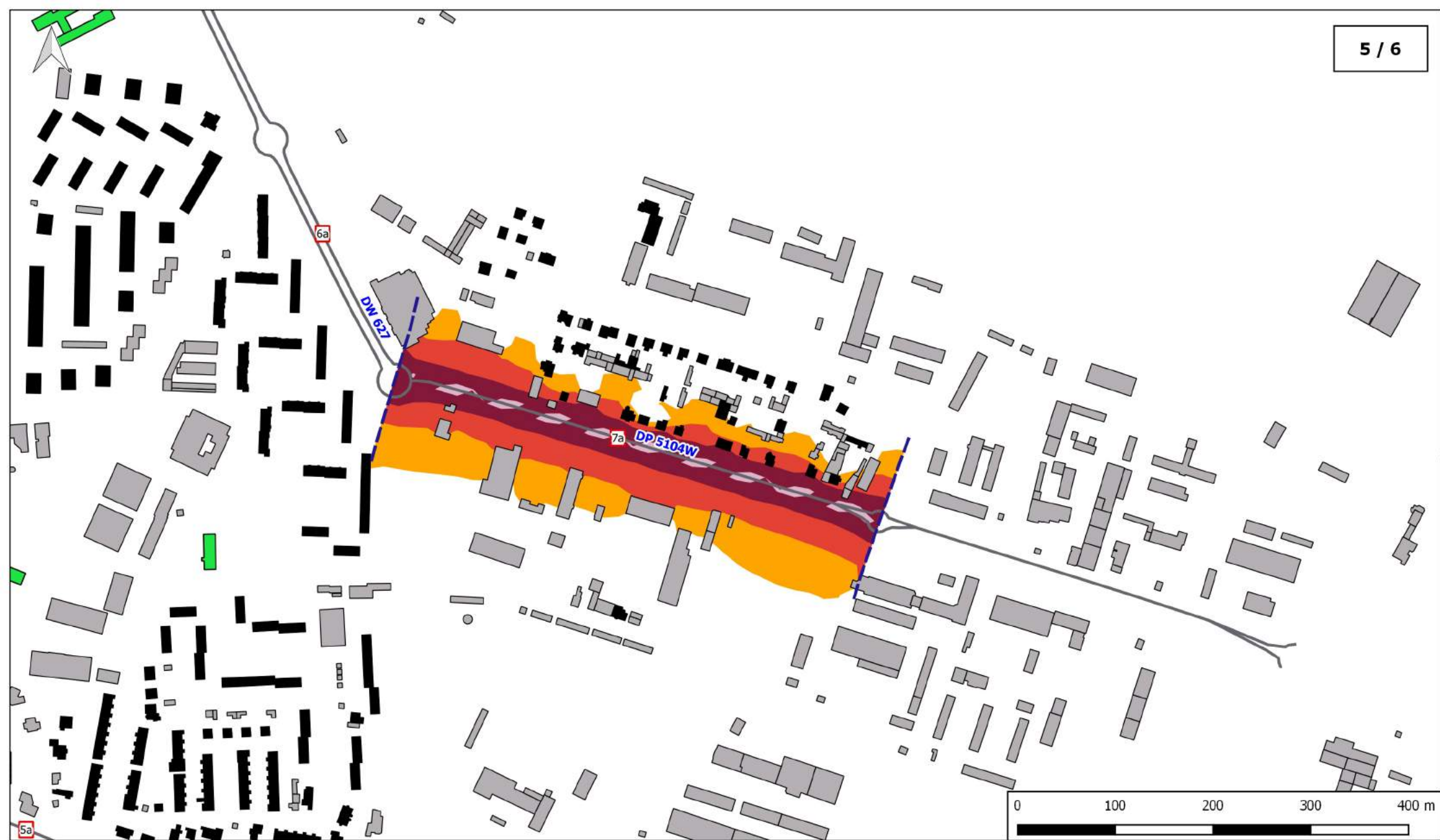


Mapa imisyjna
Zasięg izofon przed zastosowaniem działań naprawczych

województwo mazowieckie

miasto Ostrołęka

Nr odcinka: 1c; 1d



Wskaźnik Ldwn

Przedziały imisji:

- 55 - 60 dB
- 60 - 65 dB
- 65 - 70 dB
- 70 - 75 dB
- >75 dB

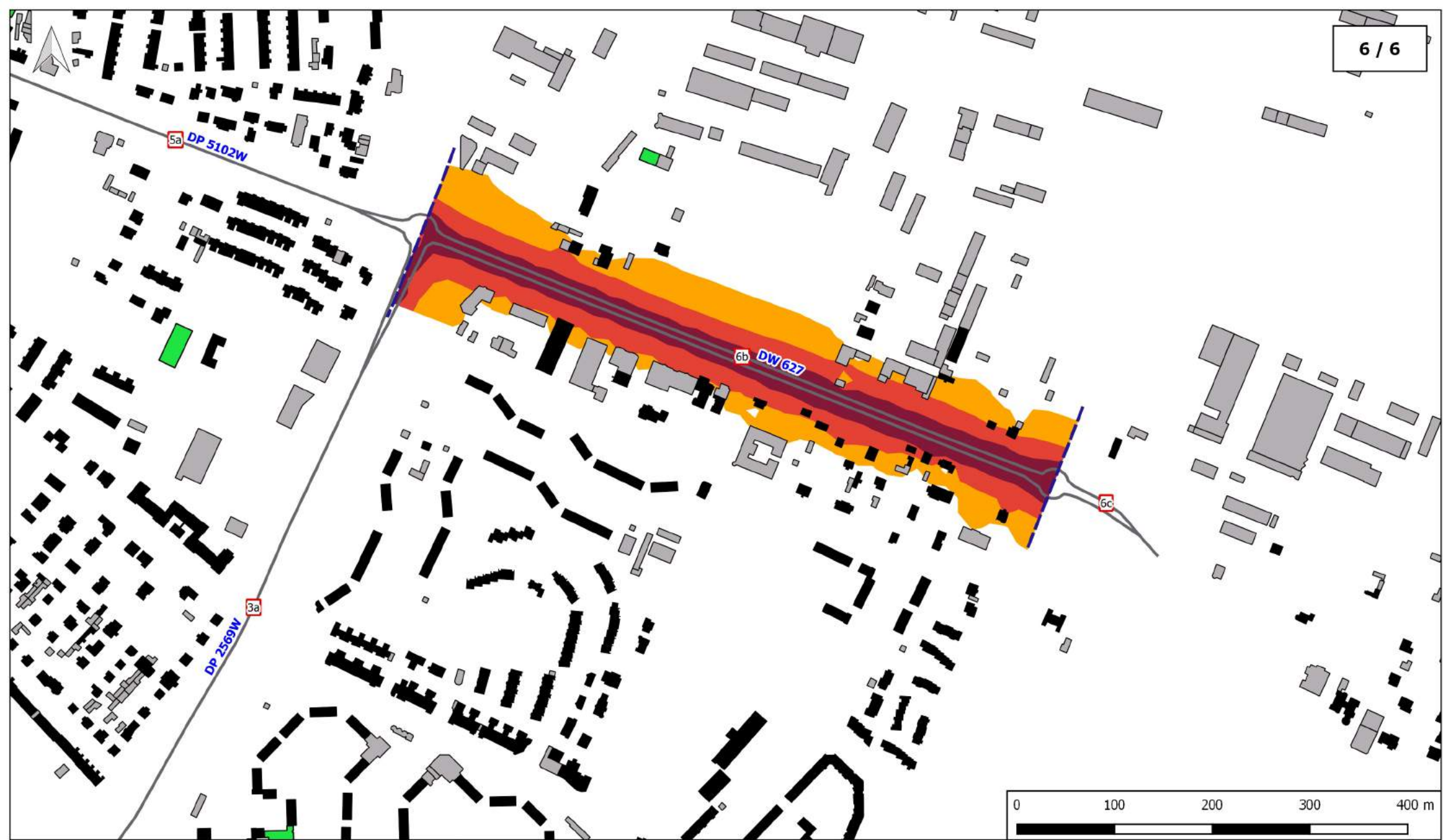
skala 1 : 5 000

Mapa imisyjna
Zasięg izofon przed zastosowaniem działań naprawczych

województwo mazowieckie

miasto Ostrołęka

Nr odcinka: 7a

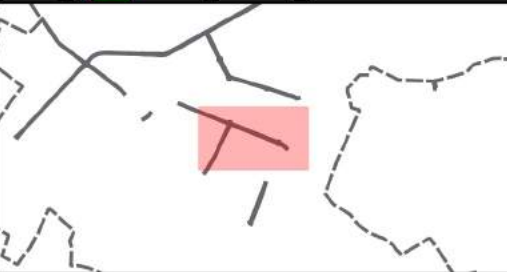


Wskaźnik Ldwn

Przedziały imisji:

- 55 - 60 dB
- 60 - 65 dB
- 65 - 70 dB
- 70 - 75 dB
- >75 dB

skala 1 : 5 000

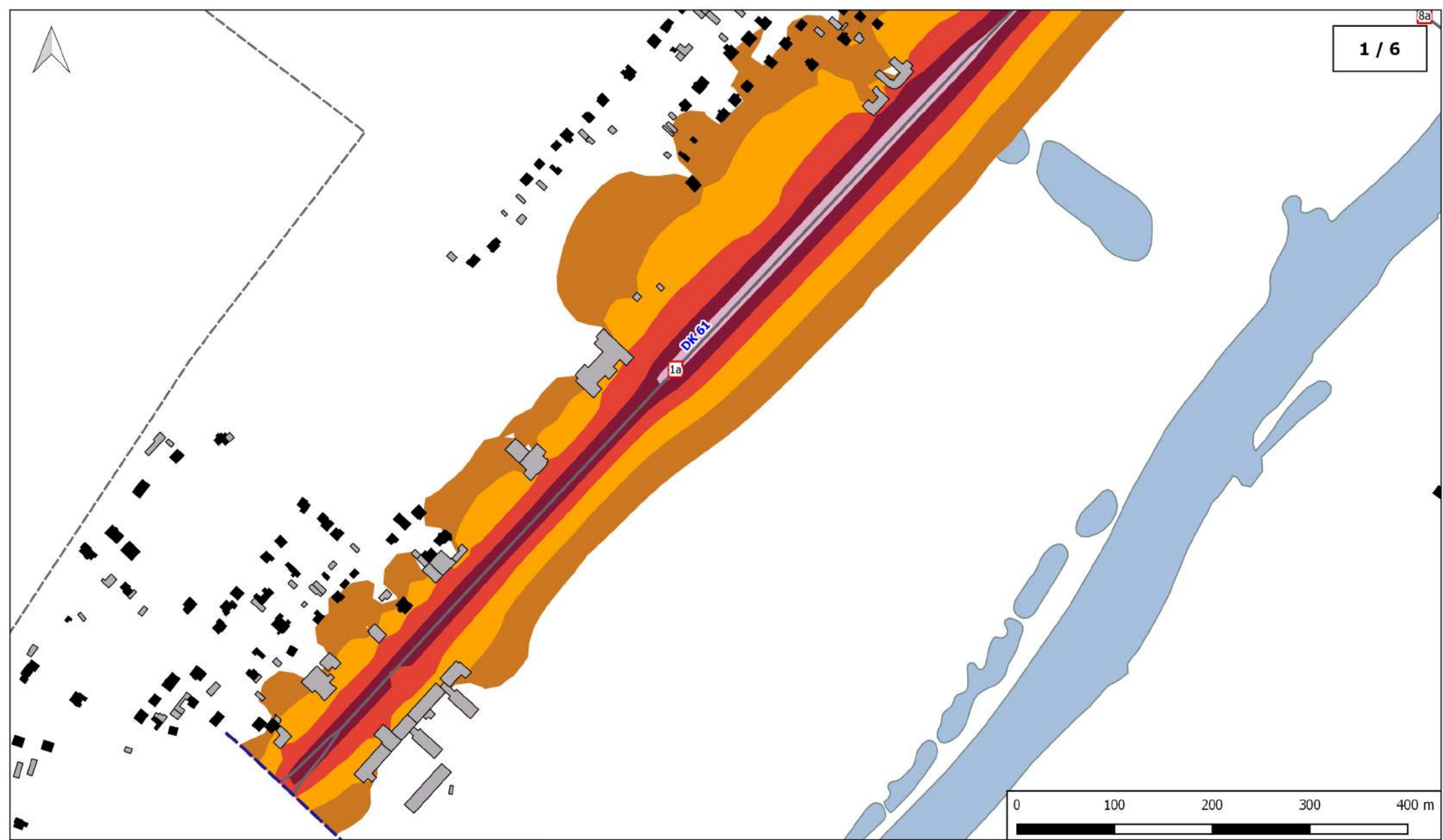


Mapa imisyjna
Zasięg izofon przed zastosowaniem działań naprawczych

województwo mazowieckie

miasto Ostrołęka

Nr odcinka: 6b

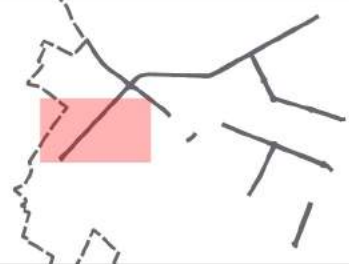


Wskaźnik Ln

Przedziały imisji:

- 50 - 55 dB
- 55 - 60 dB
- 60 - 65 dB
- 65 - 70 dB
- >70 dB

skala 1 : 5 000

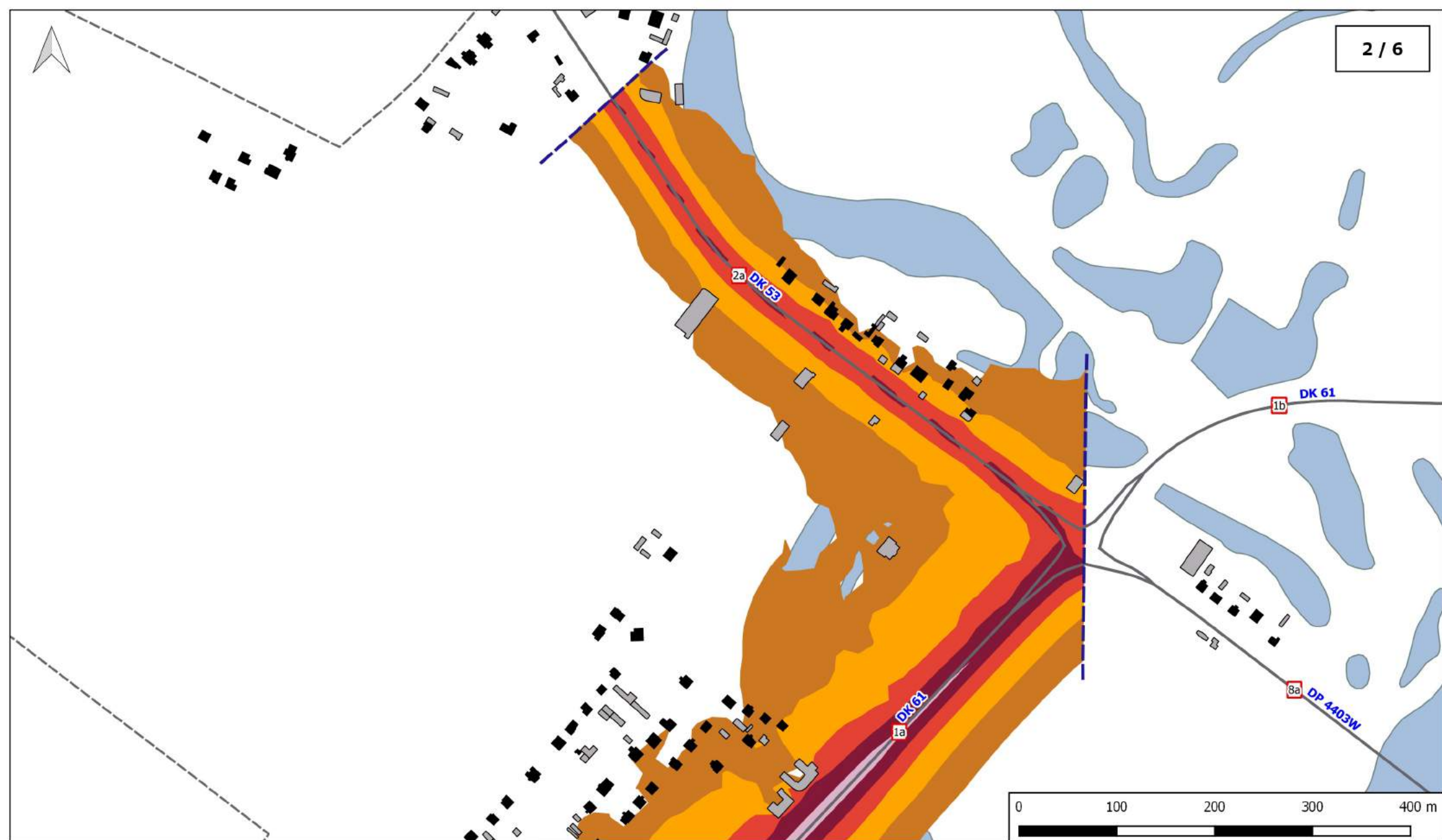


Mapa imisyjna
Zasięg izofon przed zastosowaniem działań naprawczych

województwo mazowieckie

miasto Ostrołęka

Nr odcinka: 1a

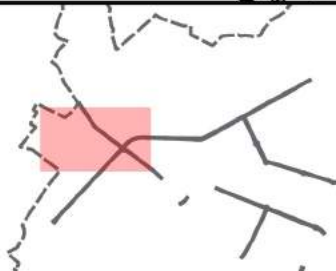


Wskaźnik Ln

Przedziały imisji:

- 50 - 55 dB
- 55 - 60 dB
- 60 - 65 dB
- 65 - 70 dB
- >70 dB

skala 1 : 5 000



Mapa imisyjna
Zasięg izofon przed zastosowaniem działań naprawczych

województwo mazowieckie

miasto Ostrołęka

Nr odcinka: 2a

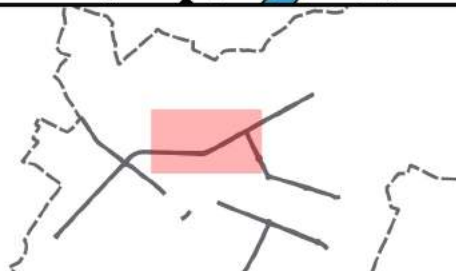


Wskaźnik Ln

Przedziały imisji:

- 50 - 55 dB
- 55 - 60 dB
- 60 - 65 dB
- 65 - 70 dB
- >70 dB

skala 1 : 5 000

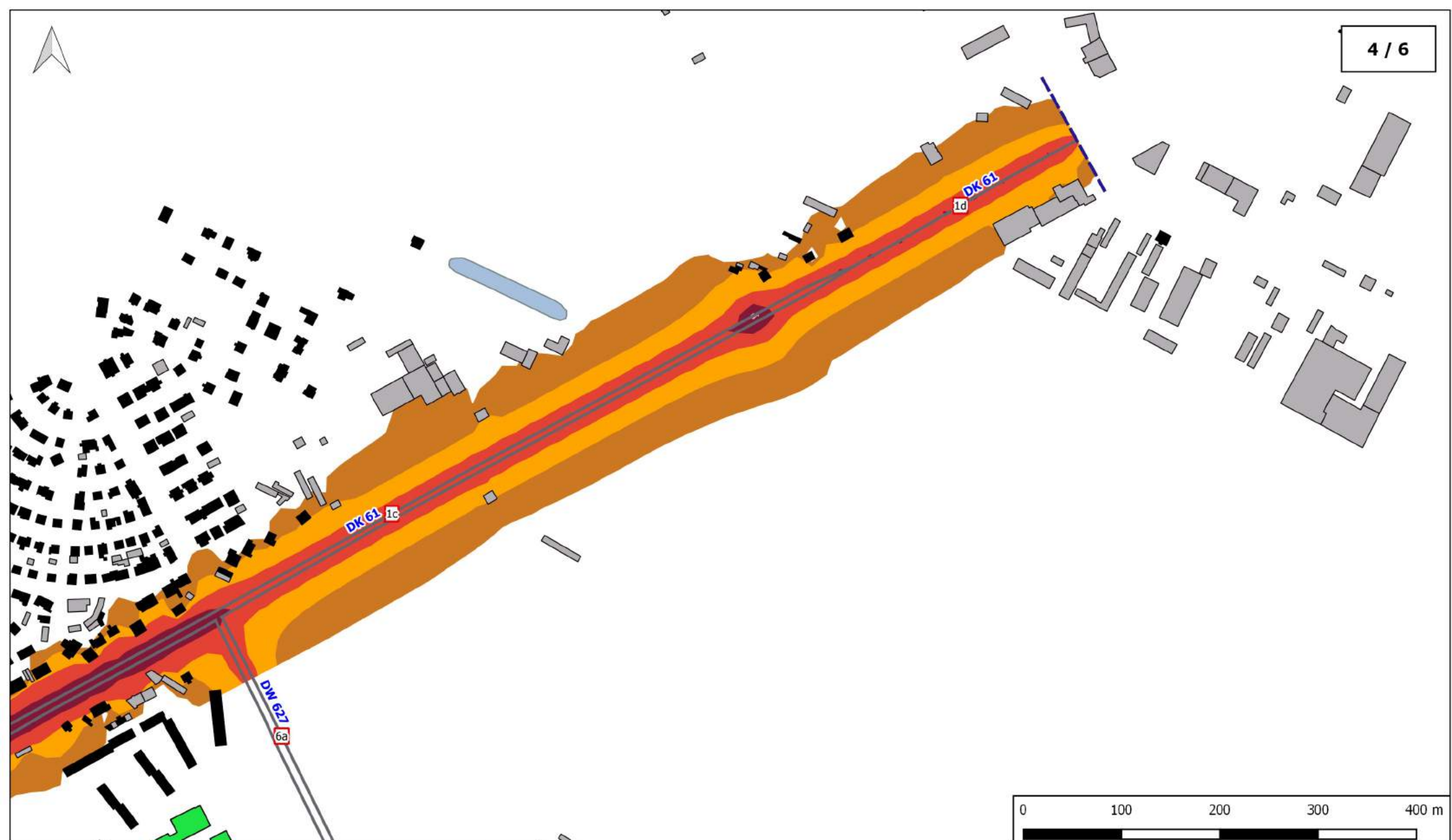


Mapa imisyjna
Zasięg izofon przed zastosowaniem działań naprawczych

województwo mazowieckie

miasto Ostrołęka

Nr odcinka: 1b; 1c

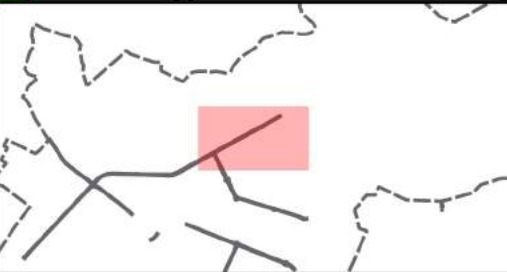


Wskaźnik Ln

Przedziały imisji:

- 50 - 55 dB
- 55 - 60 dB
- 60 - 65 dB
- 65 - 70 dB
- >70 dB

skala 1 : 5 000

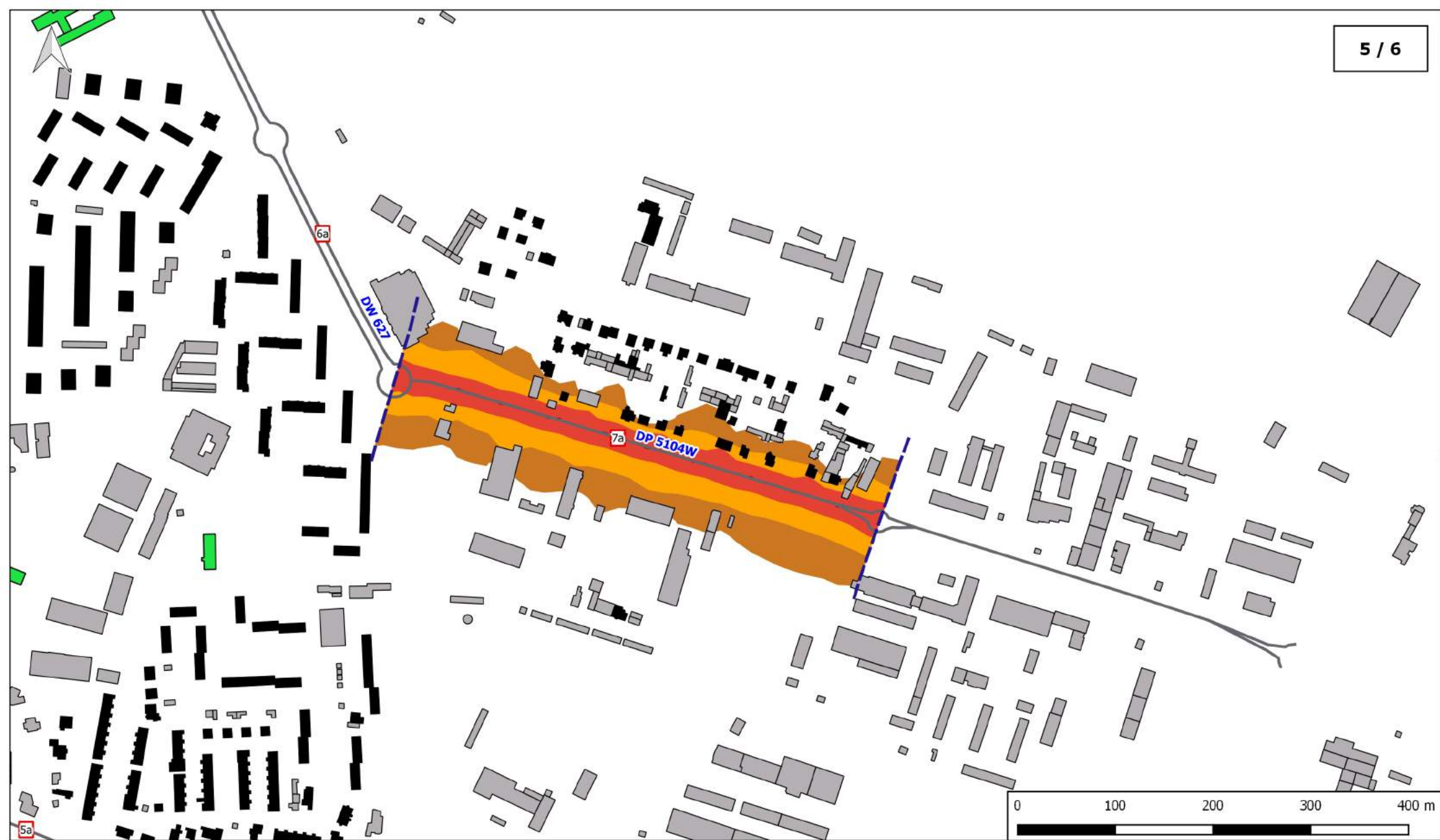


Mapa imisyjna
Zasięg izofon przed zastosowaniem działań naprawczych

województwo mazowieckie

miasto Ostrołęka

Nr odcinka: 1c; 1d



Wskaźnik Ln

Przedziały imisji:

- 50 - 55 dB
- 55 - 60 dB
- 60 - 65 dB
- 65 - 70 dB
- >70 dB

skala 1 : 5 000

Mapa imisyjna
Zasięg izofon przed zastosowaniem działań naprawczych

województwo mazowieckie

miasto Ostrołęka

Nr odcinka: 7a

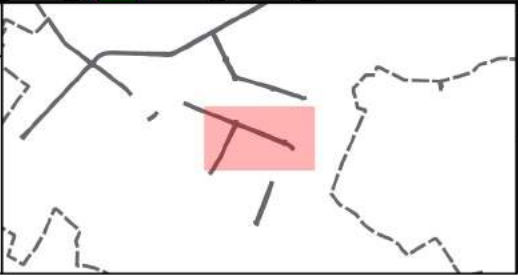


Wskaźnik Ln

Przedziały imisji:

- 50 - 55 dB
- 55 - 60 dB
- 60 - 65 dB
- 65 - 70 dB
- >70 dB

skala 1 : 5 000



Mapa imisyjna
Zasięg izofon przed zastosowaniem działań naprawczych

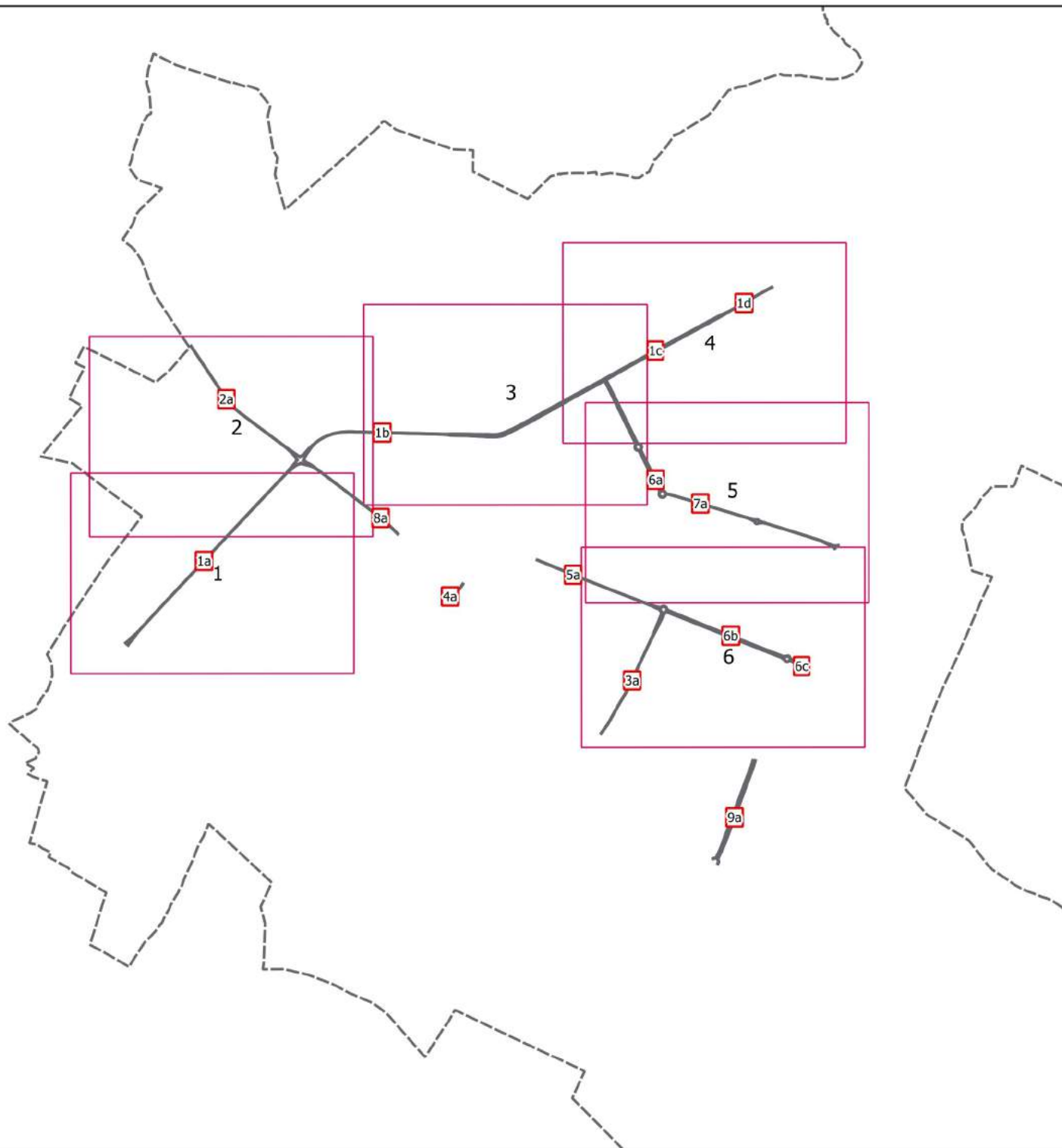
województwo mazowieckie

miasto Ostrołęka

Nr odcinka: 6b

Mapa przedstawiająca efekt proponowanych działań naprawczych w ramach Programu ochrony środowiska przed hałasem dla terenów poza aglomeracjami, o których mowa w art. 179 ust. 1 Prawo ochrony środowiska, tj. obszarów dróg położonych na terenie miast Siedlce i Ostrołęka, których eksploatacja może powodować negatywne oddziaływanie akustyczne

**Skorowidz arkuszy
Miasto: Ostrołęka**



Legenda

Zabudowa

- Budynek mieszkalny
- Budynek gospodarcze, usługowe, przemysłowe
- Budynek ochrony zdrowia
- Dom opieki społecznej
- Budynek związany z czasowym pobylem dzieci i młodzieży
- Analizowane odcinki dróg

DK 61

Numer drogi

Numer odcinka

Zakres działań naprawczych

Granica miasta

Arkusz mapy

Wody powierzchniowe

Przedziały emisji - pora dnia:

55 - 60 dB

60 - 65 dB

65 - 70 dB

70 - 75 dB

> 75 dB

Przedziały emisji - pora nocy:

50 - 55 dB


55 - 60 dB

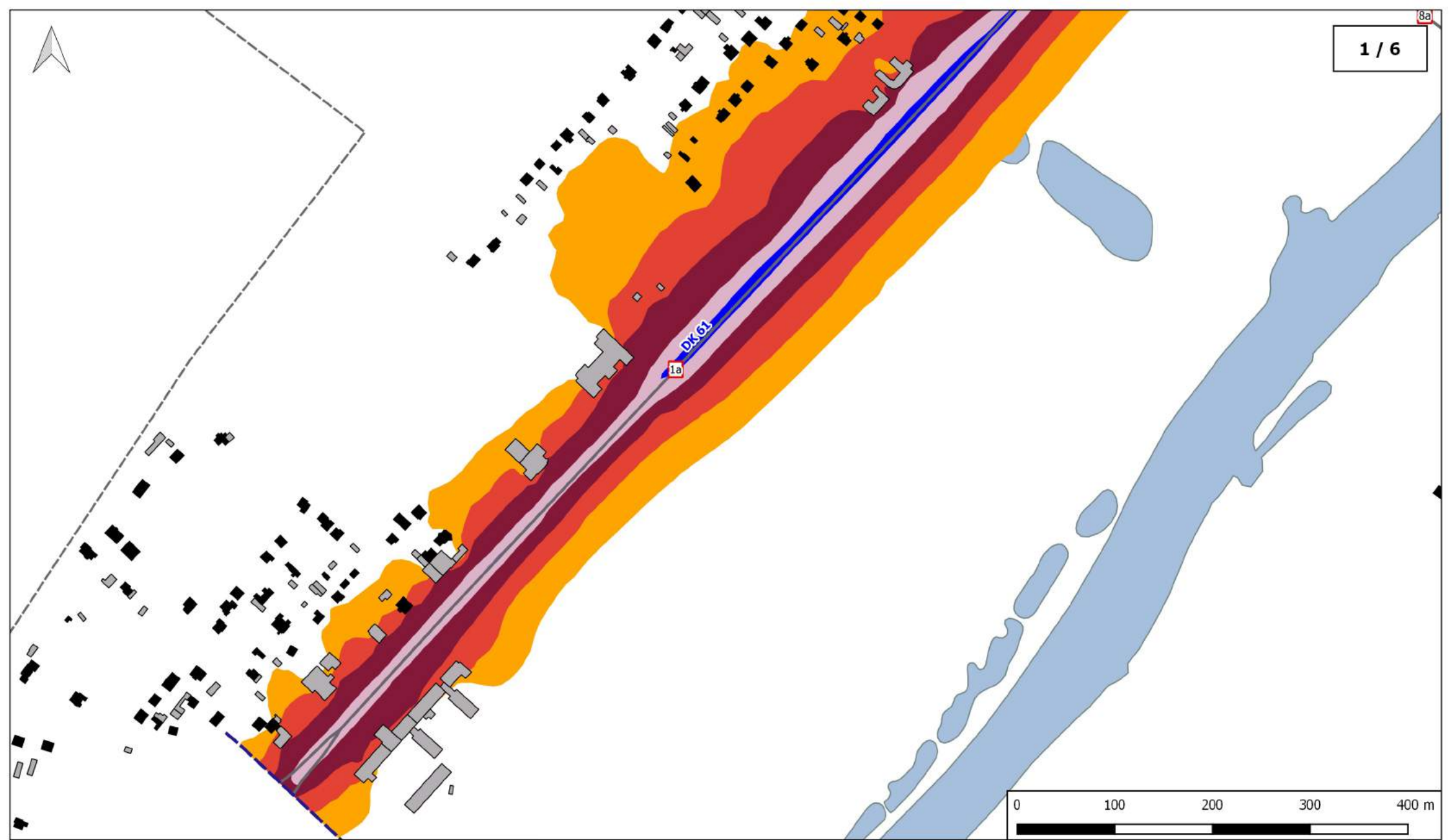
60 - 65 dB

65 - 70 dB

> 70 dB

Skala arkuszy: 1:5 000



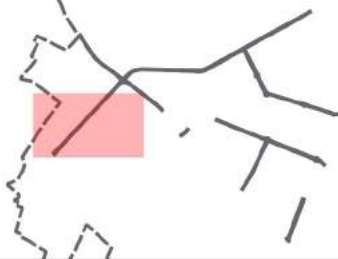


Wskaźnik Ldwn

Przedziały imisji:

- 55 - 60 dB
- 60 - 65 dB
- 65 - 70 dB
- 70 - 75 dB
- >75 dB

skala 1 : 5 000

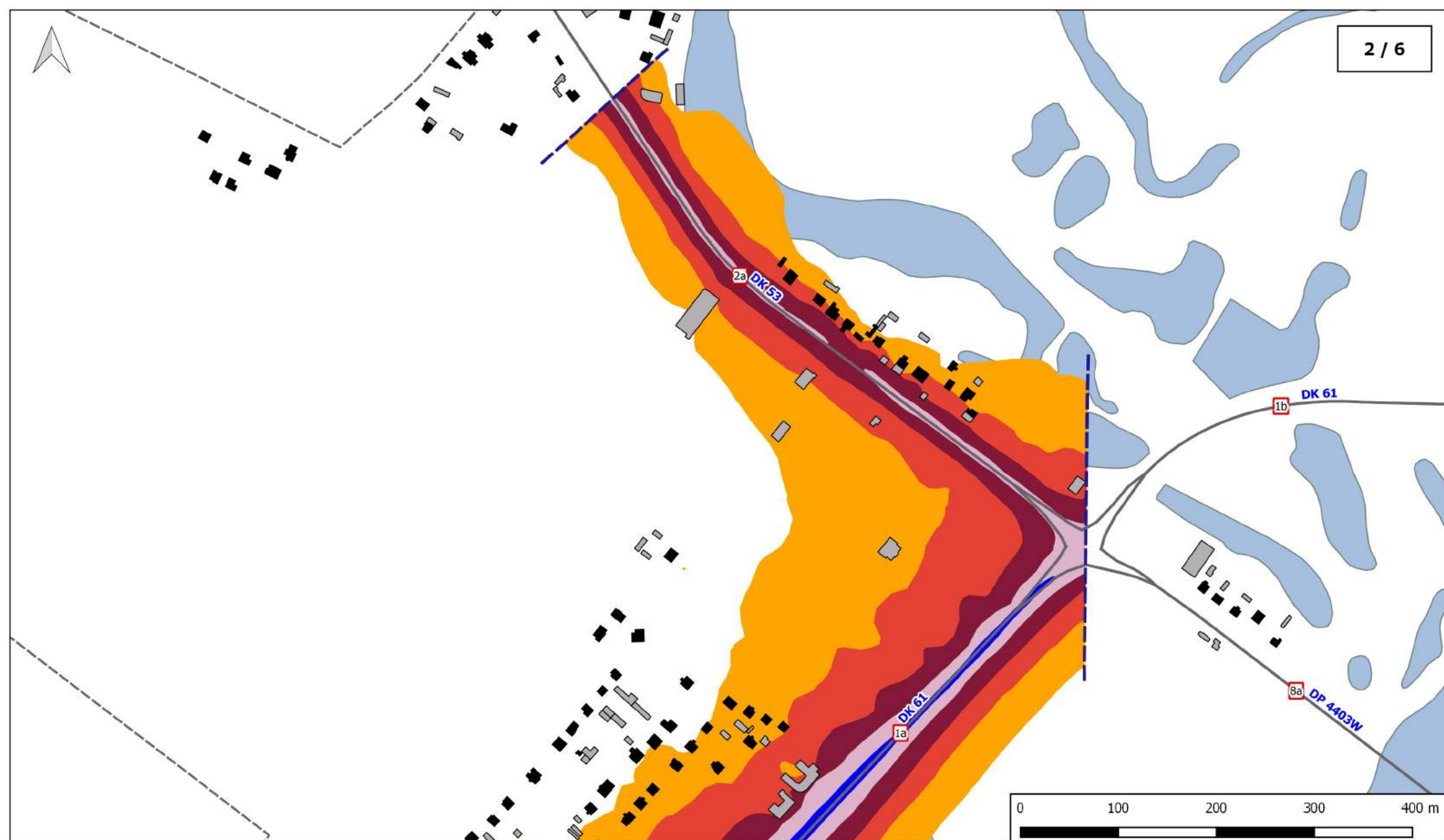


Mapy przedstawiające efekt proponowanych działań naprawczych w ramach Programu ochrony środowiska przed hałasem dla dróg położonych na terenie miast Siedlce i Ostrołęka

województwo mazowieckie

miasto Ostrołęka

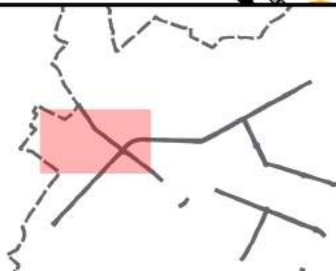
Nr odcinka: 1a

Wskaźnik L_{dwn}

Przedziały imisji:

- 55 - 60 dB
- 60 - 65 dB
- 65 - 70 dB
- 70 - 75 dB
- >75 dB

skala 1 : 5 000

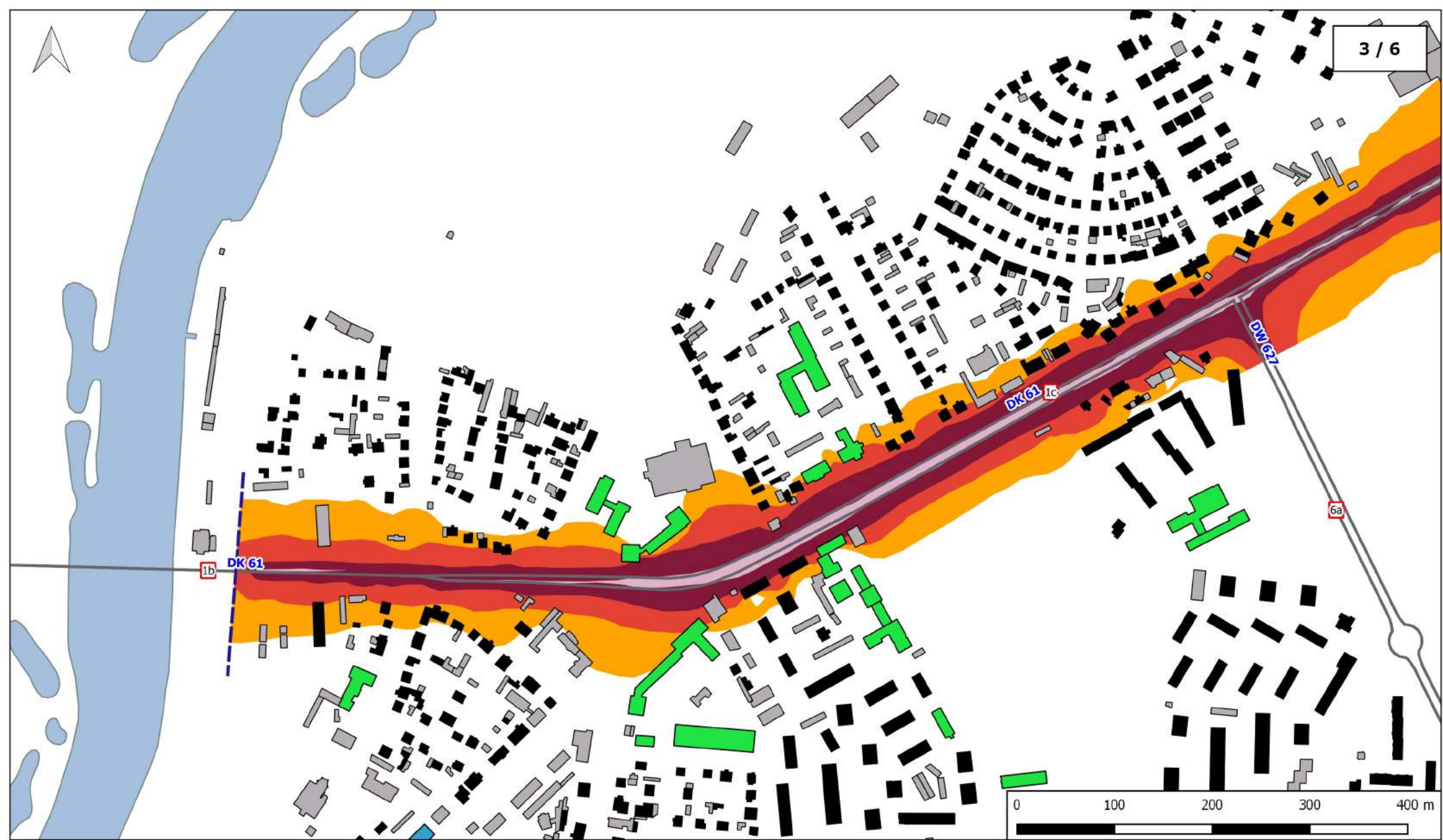


Mapy przedstawiające efekt proponowanych działań naprawczych w ramach Programu ochrony środowiska przed hałasem dla dróg położonych na terenie miast Siedlce i Ostrołęka

województwo mazowieckie

miasto Ostrołęka

Nr odcinka: 2a

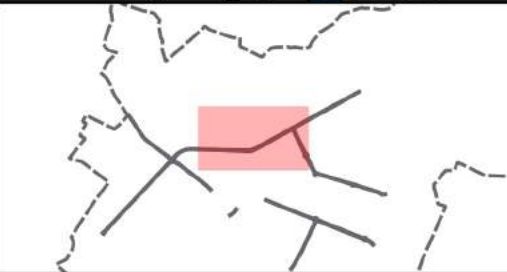


Wskaźnik Ldwn

Przedziały imisji:

- 55 - 60 dB
- 60 - 65 dB
- 65 - 70 dB
- 70 - 75 dB
- >75 dB

skala 1 : 5 000

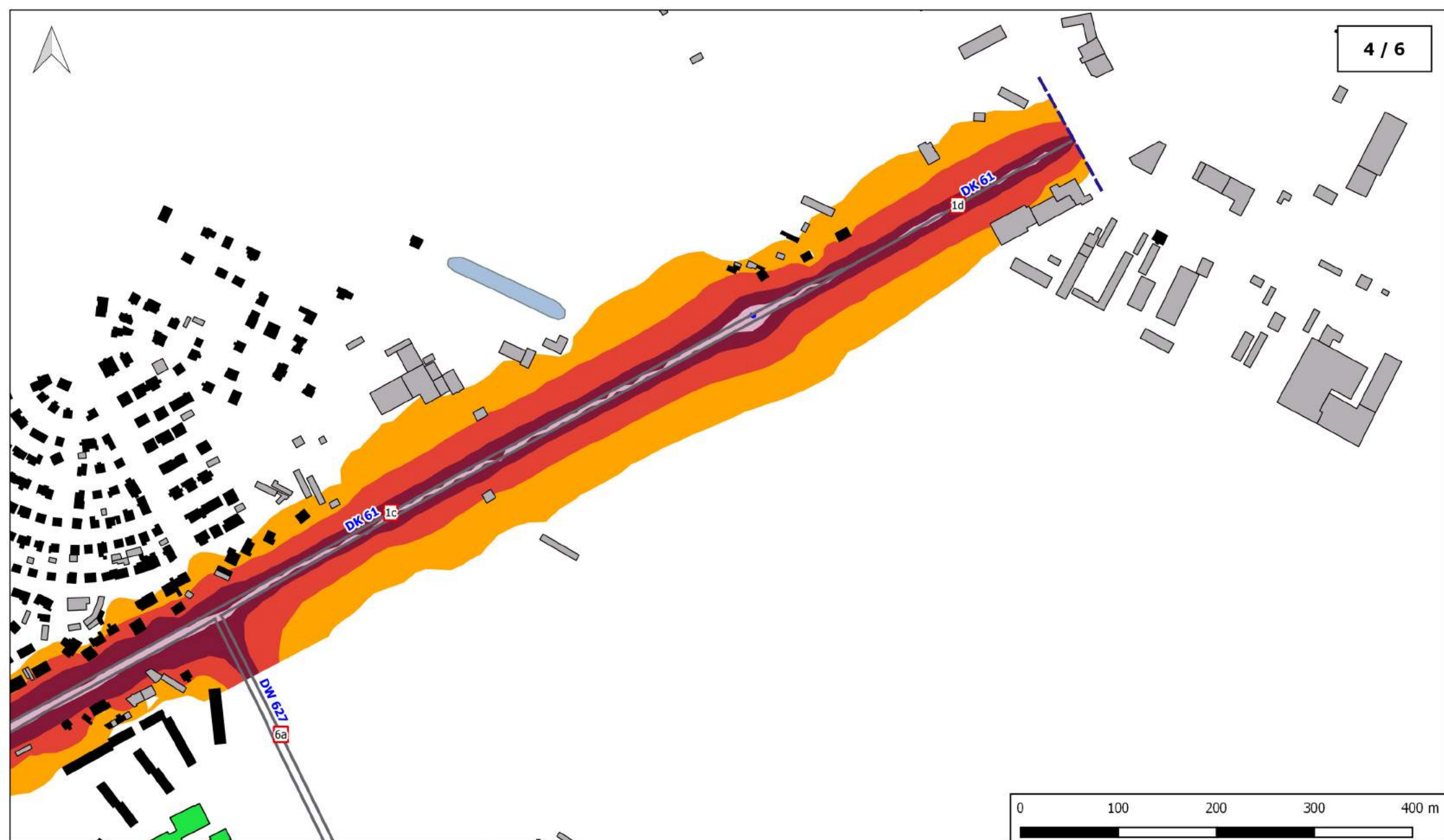


Mapy przedstawiające efekt proponowanych działań naprawczych w ramach Programu ochrony środowiska przed hałasem dla dróg położonych na terenie miast Siedlce i Ostrołęka

województwo mazowieckie

miasto Ostrołęka

Nr odcinka: 1b; 1c

Wskaźnik L_{dwn}

Przedziały imisji:

55 - 60 dB

60 - 65 dB

65 - 70 dB

70 - 75 dB

>75 dB

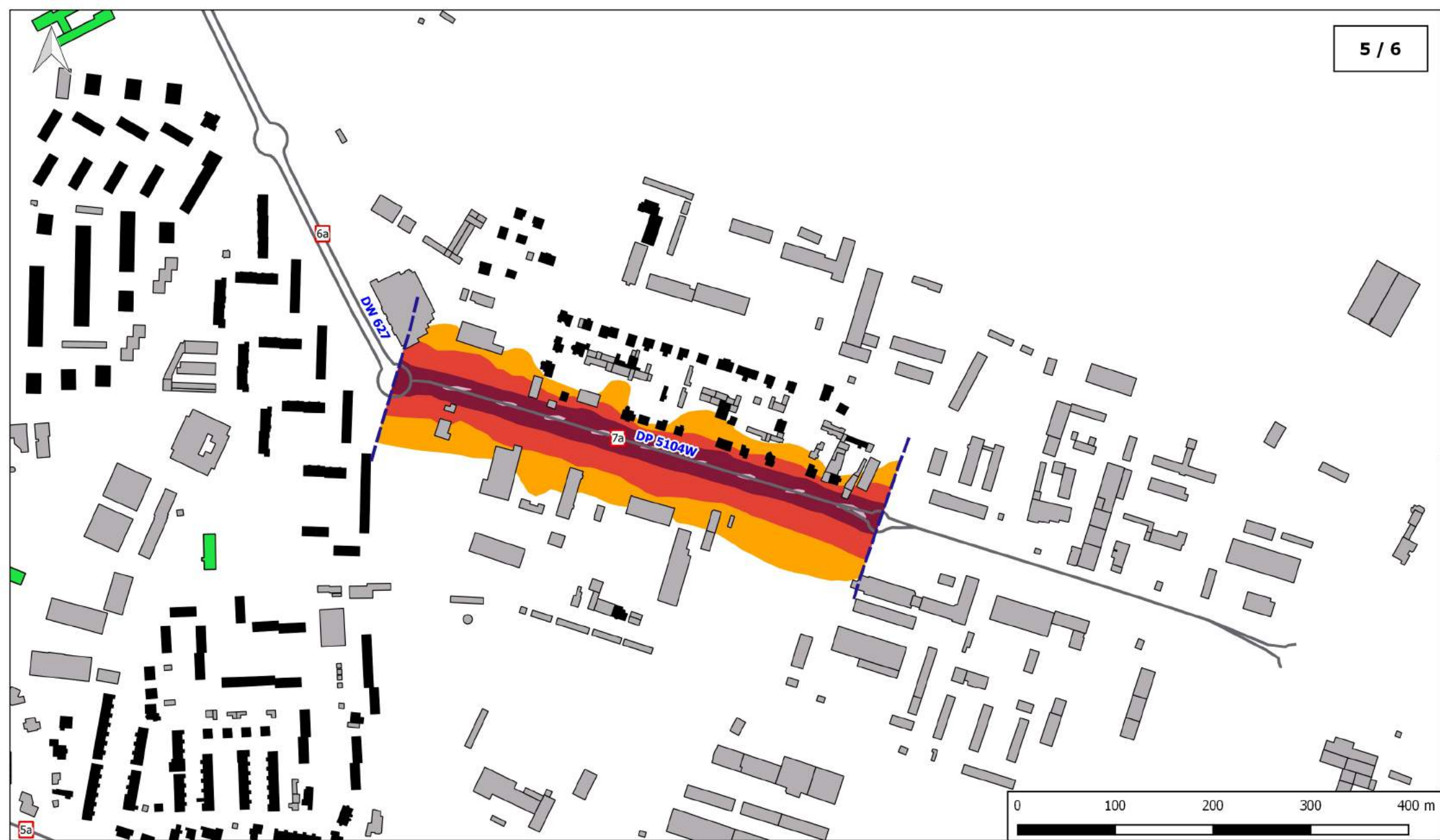
skala 1 : 5 000

Mapy przedstawiające efekt proponowanych działań naprawczych w ramach Programu ochrony środowiska przed hałasem dla dróg położonych na terenie miast Siedlce i Ostrołęka

województwo mazowieckie

miasto Ostrołęka

Nr odcinka: 1c; 1d

Wskaźnik L_{dwn}

Przedziały imisji:

- 55 - 60 dB
- 60 - 65 dB
- 65 - 70 dB
- 70 - 75 dB
- >75 dB

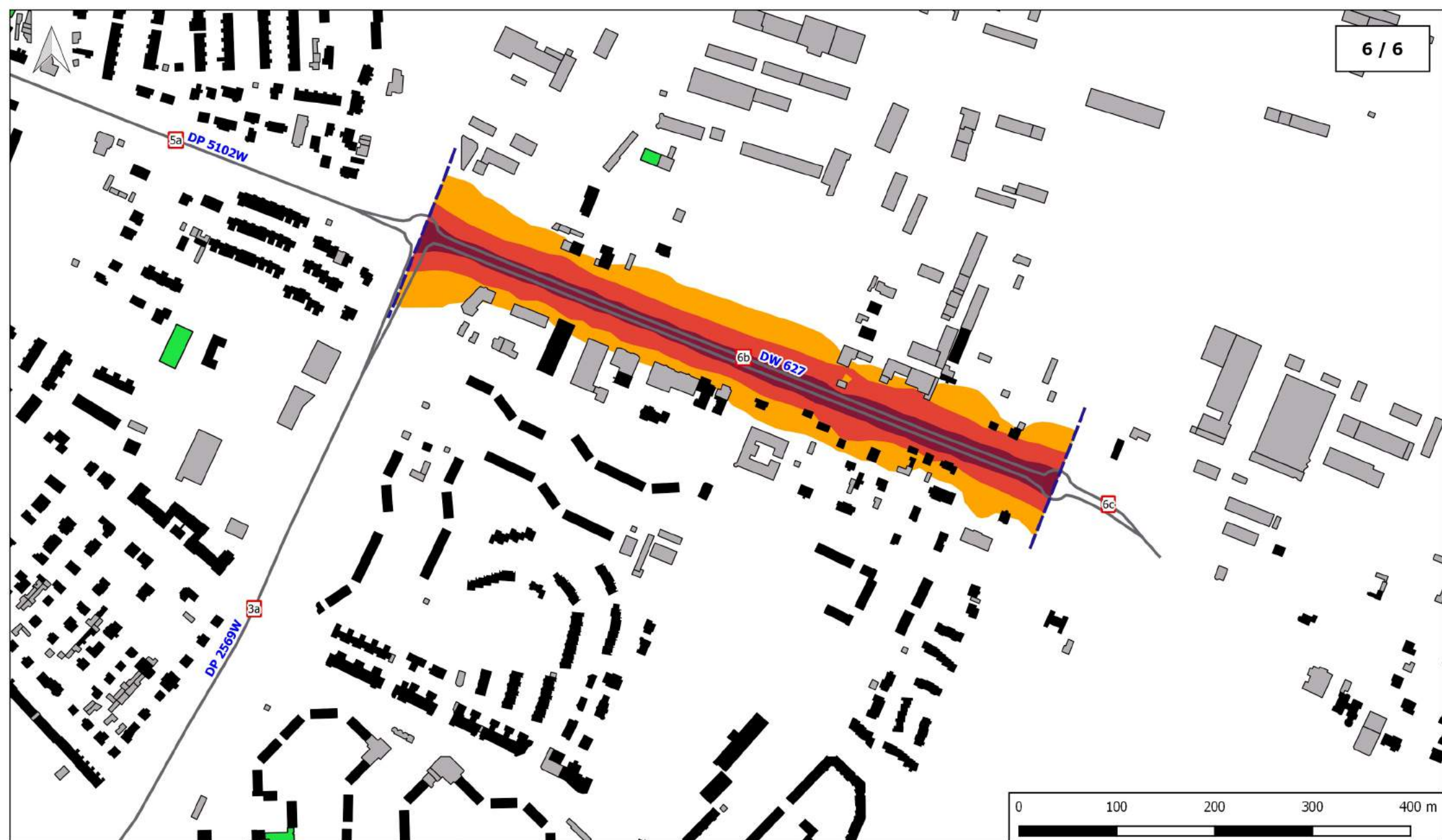
skala 1 : 5 000

Mapy przedstawiające efekt proponowanych działań naprawczych w ramach Programu ochrony środowiska przed hałasem dla dróg położonych na terenie miast Siedlce i Ostrołęka

województwo mazowieckie

miasto Ostrołęka

Nr odcinka: 7a



Wskaźnik Ldwn

Przedziały imisji:

- 55 - 60 dB
- 60 - 65 dB
- 65 - 70 dB
- 70 - 75 dB
- >75 dB

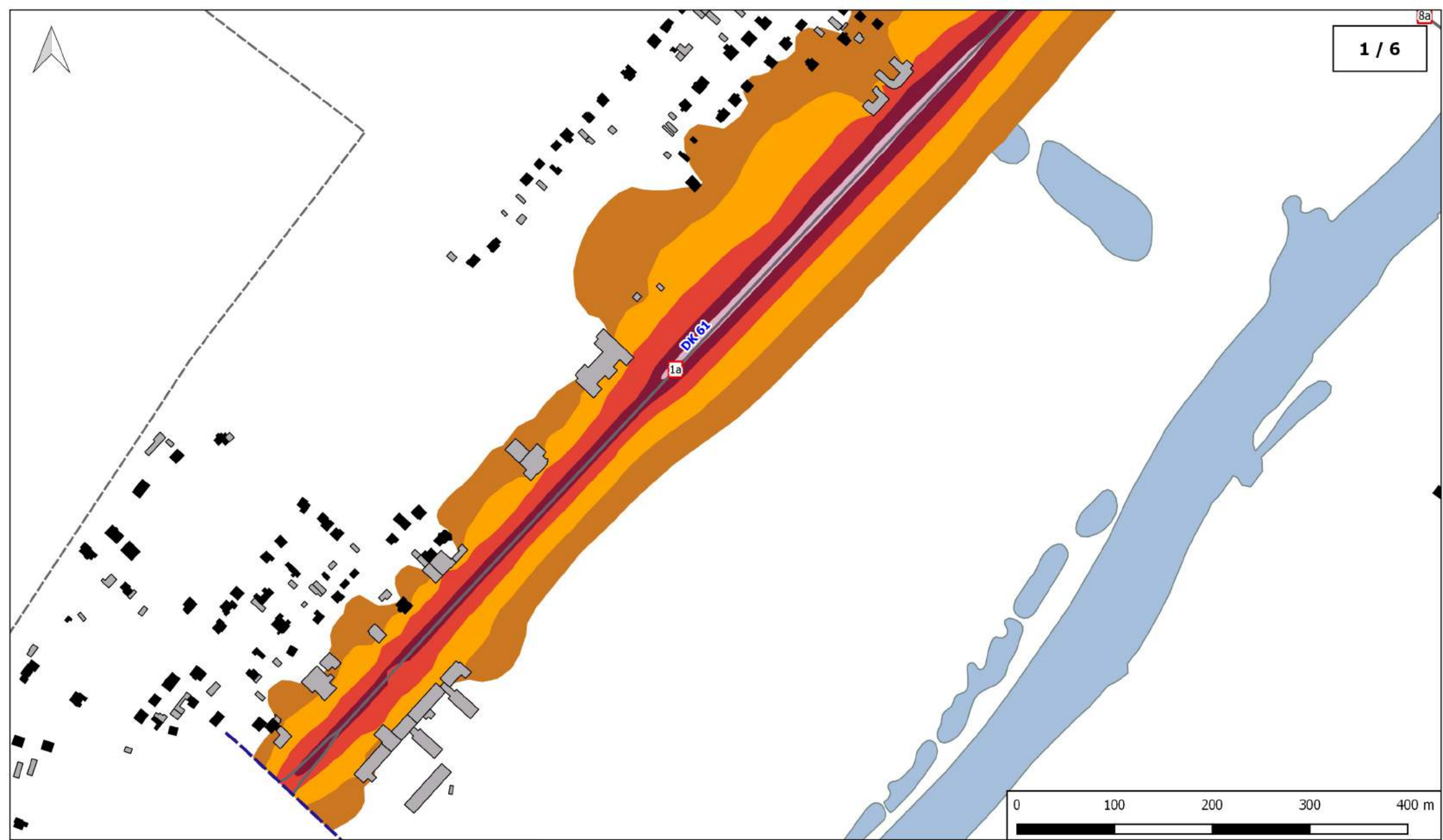
skala 1 : 5 000

Mapy przedstawiające efekt proponowanych działań naprawczych w ramach Programu ochrony środowiska przed hałasem dla dróg położonych na terenie miast Siedlce i Ostrołęka

województwo mazowieckie

miasto Ostrołęka

Nr odcinka: 6b

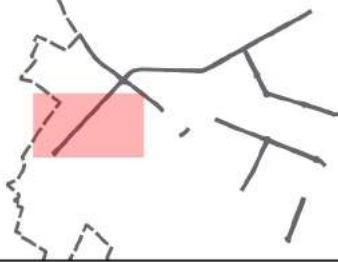


Wskaźnik Ln

Przedziały imisji:

- 50 - 55 dB
- 55 - 60 dB
- 60 - 65 dB
- 65 - 70 dB
- >70 dB

skala 1 : 5 000

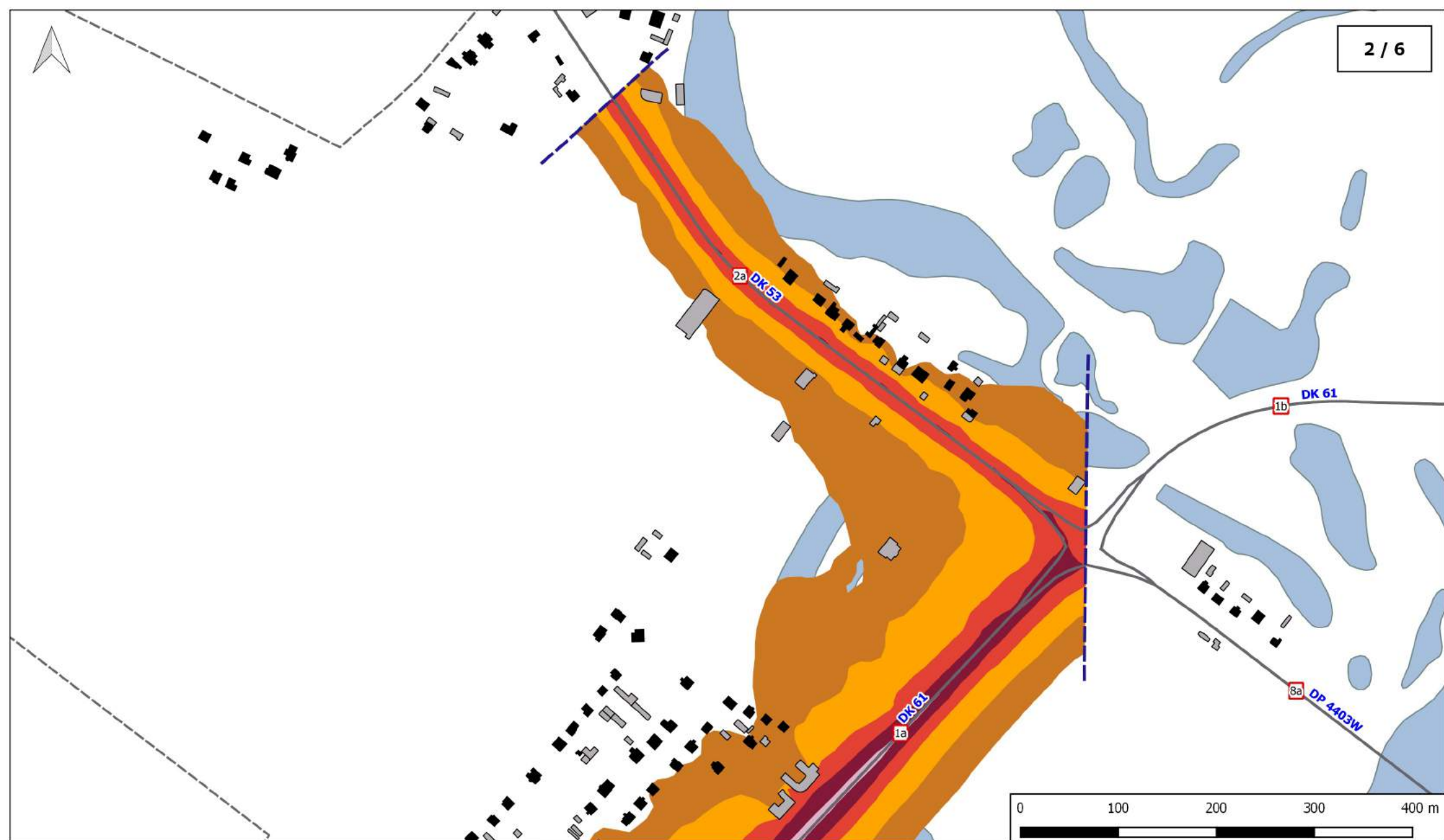


Mapy przedstawiające efekt proponowanych działań naprawczych w ramach Programu ochrony środowiska przed hałasem dla dróg położonych na terenie miast Siedlce i Ostrołęka

województwo mazowieckie

miasto Ostrołęka

Nr odcinka: 1a

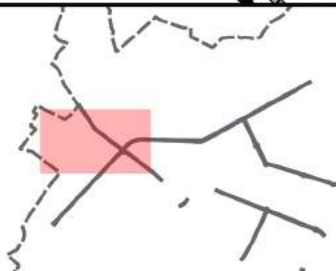


Wskaźnik Ln

Przedziały imisji:

- 50 - 55 dB
- 55 - 60 dB
- 60 - 65 dB
- 65 - 70 dB
- >70 dB

skala 1 : 5 000



Mapy przedstawiające efekt proponowanych działań naprawczych w ramach Programu ochrony środowiska przed hałasem dla dróg położonych na terenie miast Siedlce i Ostrołęka

województwo mazowieckie

miasto Ostrołęka

Nr odcinka: 2a

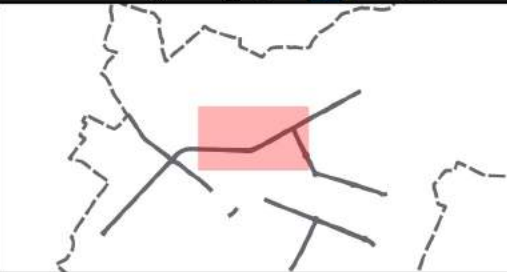


Wskaźnik Ln

Przedziały imisji:

- 50 - 55 dB
- 55 - 60 dB
- 60 - 65 dB
- 65 - 70 dB
- >70 dB

skala 1 : 5 000

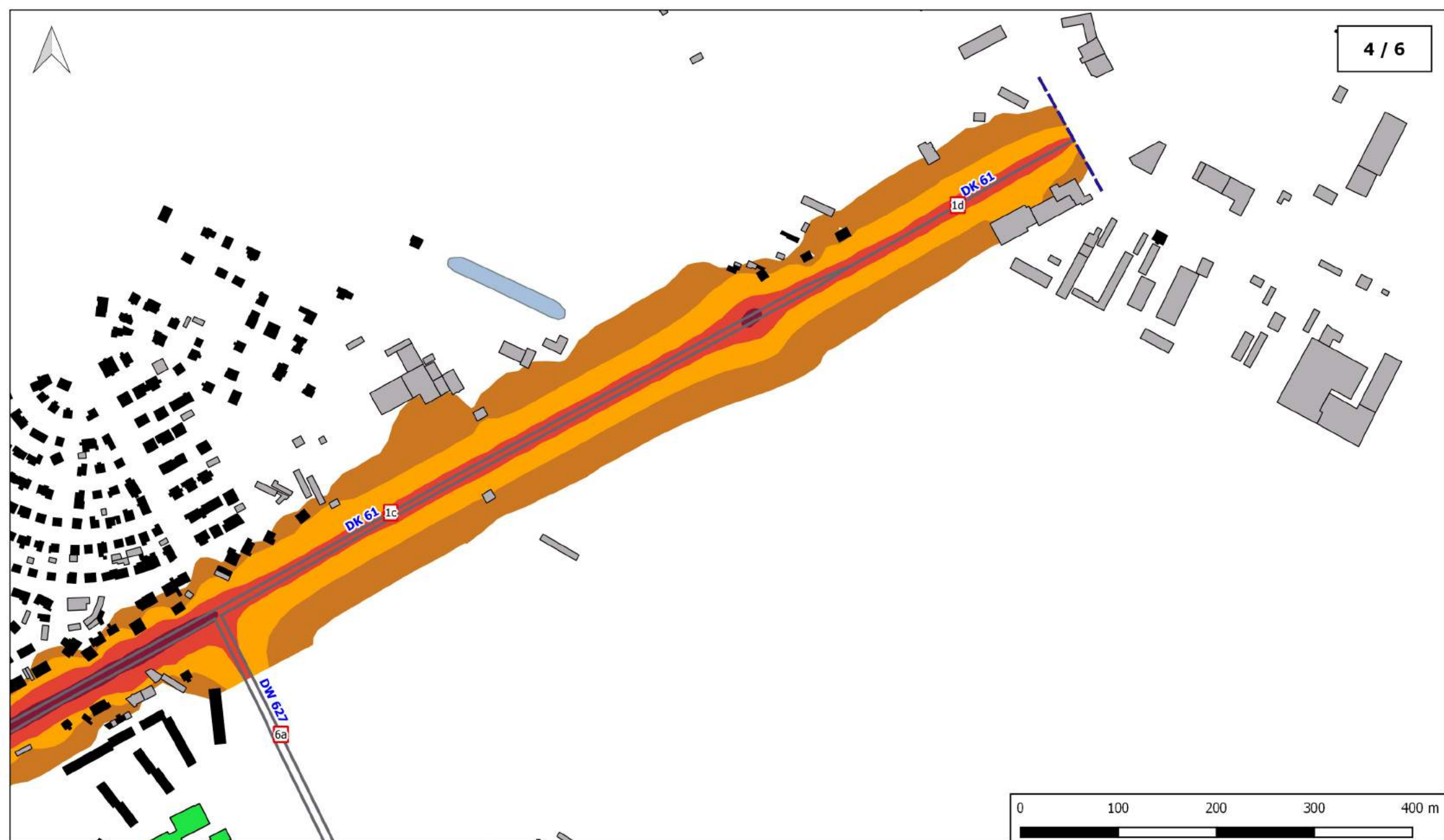


Mapy przedstawiające efekt proponowanych działań naprawczych w ramach Programu ochrony środowiska przed hałasem dla dróg położonych na terenie miast Siedlce i Ostrołęka

województwo mazowieckie

miasto Ostrołęka

Nr odcinka: 1b; 1c

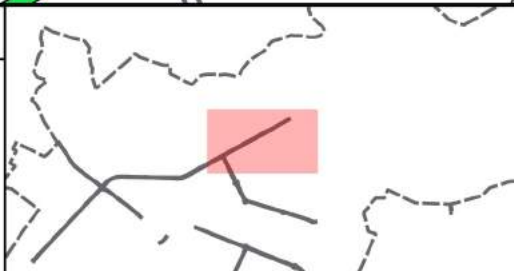


Wskaźnik Ln

Przedziały imisji:

- 50 - 55 dB
- 55 - 60 dB
- 60 - 65 dB
- 65 - 70 dB
- >70 dB

skala 1 : 5 000

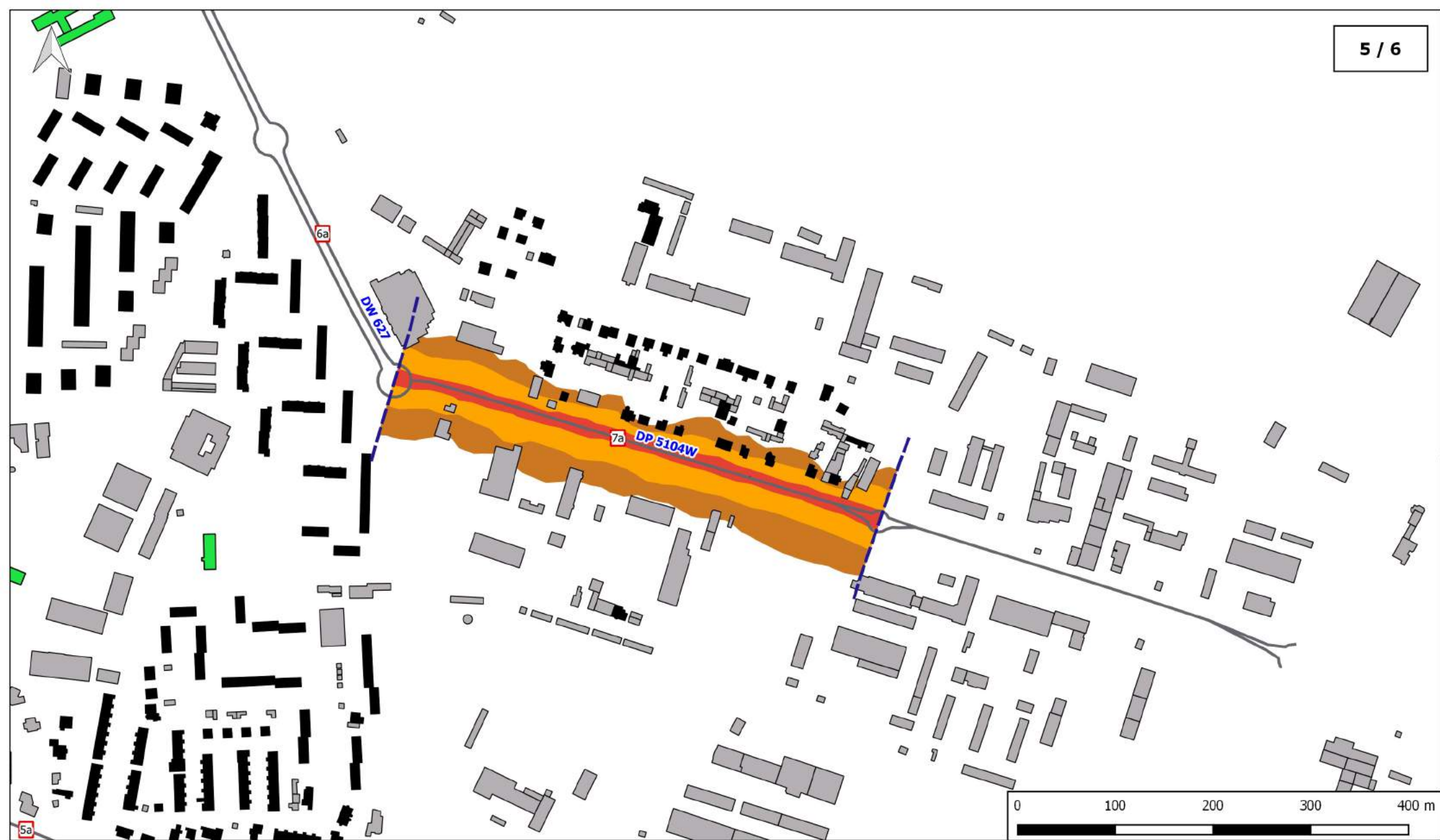


Mapy przedstawiające efekt proponowanych działań naprawczych w ramach Programu ochrony środowiska przed hałasem dla dróg położonych na terenie miast Siedlce i Ostrołęka

województwo mazowieckie

miasto Ostrołęka

Nr odcinka: 1c; 1d



Wskaźnik Ln

Przedziały imisji:

- 50 - 55 dB
- 55 - 60 dB
- 60 - 65 dB
- 65 - 70 dB
- >70 dB

skala 1 : 5 000

Mapy przedstawiające efekt proponowanych działań naprawczych w ramach Programu ochrony środowiska przed hałasem dla dróg położonych na terenie miast Siedlce i Ostrołęka

województwo mazowieckie

miasto Ostrołęka

Nr odcinka: 7a



Wskaźnik Ln

Przedziały imisji:

- 50 - 55 dB
- 55 - 60 dB
- 60 - 65 dB
- 65 - 70 dB
- >70 dB

skala 1 : 5 000

Mapy przedstawiające efekt proponowanych działań naprawczych w ramach Programu ochrony środowiska przed hałasem dla dróg położonych na terenie miast Siedlce i Ostrołęka

województwo mazowieckie

miasto Ostrołęka

Nr odcinka: 6b