

Załącznik do uchwały nr 235/17
Sejmiku Województwa Mazowieckiego
z dnia 21 listopada 2017 r.

**Obwieszczenie
Sejmiku Województwa Mazowieckiego
z dnia 21 listopada 2017 r.**

w sprawie ogłoszenia jednolitego tekstu uchwały Sejmiku Województwa Mazowieckiego w sprawie likwidacji dotychczasowej aglomeracji Puszcza Mariańska oraz wyznaczenia nowej aglomeracji Puszcza Mariańska

1. Na podstawie art. 16 ust. 3 ustawy z dnia 20 lipca 2000 r. o ogłaszaniu aktów normatywnych i niektórych innych aktów prawnych (Dz. U. z 2017 r. poz. 1523) ogłasza się w załączniku do niniejszego obwieszczenia tekst jednolity uchwały nr 218/12 Sejmiku Województwa Mazowieckiego z dnia 22 października 2012 r. w sprawie likwidacji dotychczasowej aglomeracji Puszcza Mariańska oraz wyznaczenia nowej aglomeracji Puszcza Mariańska (Dz. Urz. Woj. Maz. poz. 7852), z uwzględnieniem zmian wprowadzonych uchwałą nr 195/16 Sejmiku Województwa Mazowieckiego z dnia 24 października 2016 r. zmieniającą uchwałę w sprawie likwidacji dotychczasowej aglomeracji Puszcza Mariańska oraz wyznaczenia nowej aglomeracji Puszcza Mariańska (Dz. Urz. Woj. Maz. poz. 9341).
2. Podany w załączniku do niniejszego obwieszczenia tekst jednolity uchwały nie obejmuje § 2 i § 3 uchwały nr 195/16 Sejmiku Województwa Mazowieckiego z dnia 24 października 2016 r. zmieniającej uchwałę w sprawie likwidacji dotychczasowej aglomeracji Puszcza Mariańska oraz wyznaczenia nowej aglomeracji Puszcza Mariańska (Dz. Urz. Woj. Maz. poz. 9341), które stanowią:
„§ 2. Wykonanie uchwały powierza się Zarządowi Województwa Mazowieckiego.
§ 3. Uchwała wchodzi w życie po upływie 14 dni od dnia jej ogłoszenia w Dzienniku Urzędowym Województwa Mazowieckiego.”

**Przewodniczący Sejmiku
Województwa Mazowieckiego**

Ludwik Rakowski

**Uchwała nr 218/12
Sejmiku Województwa Mazowieckiego
z dnia 22 października 2012 r.**

**w sprawie likwidacji dotychczasowej aglomeracji Puszcza Mariańska oraz
wyznaczenia nowej aglomeracji Puszcza Mariańska**

Na podstawie art. 18 pkt 1 ustawy z dnia 5 czerwca 1998 r. o samorządzie województwa (Dz. U. z 2017 r. poz. 2096), art. 43 ust. 2a ustawy z dnia 18 lipca 2001 r. - Prawo wodne (Dz. U. z 2017 r. poz. 1121) oraz art. 22 ust. 2 i 3 ustawy z dnia 5 stycznia 2011 r. o zmianie ustawy - Prawo wodne oraz niektórych innych ustaw (Dz. U. poz. 159 oraz z 2014 r. poz. 850) – uchwała się, co następuje:

§ 1. Likwiduje się aglomerację Puszcza Mariańska o równoważnej liczbie mieszkańców 6 520 wyznaczoną rozporządzeniem nr 87 Wojewody Mazowieckiego z dnia 12 sierpnia 2005 r. w sprawie wyznaczenia aglomeracji Puszcza Mariańska (Dz. Urz. Woj. Maz. poz. 6607)¹⁾.

§ 2.1.²⁾ Wyznacza się aglomerację Puszcza Mariańska o równoważnej liczbie mieszkańców 3 898, położoną na terenie gminy Puszcza Mariańska, z oczyszczalnią ścieków komunalnych zlokalizowaną w miejscowości Bartniki.

2.³⁾ W skład aglomeracji Puszcza Mariańska wchodzi miejscowości: Puszcza Mariańska, Olszanka, Wygoda, Biernik, Bartniki, Grabina Radziwiłowska, Radziwiłów, Michałów, Budy Zaklasztorne i Zator.

3. Obszar i granice aglomeracji Puszcza Mariańska, o której mowa w ust. 1, określa mapa w skali 1:25 000, stanowiąca załącznik do uchwały.

§ 3. Wykonanie uchwały powierza się Zarządowi Województwa Mazowieckiego.

§ 4. Uchwała wchodzi w życie po upływie 14 dni od dnia jej ogłoszenia w Dzienniku Urzędowym Województwa Mazowieckiego.⁴⁾

¹⁾ Rozporządzenie utraciło moc z dniem 6 grudnia 2012 r. na podstawie art. 22 ust. 3 ustawy z dnia 5 stycznia 2011 r. o zmianie ustawy - Prawo wodne oraz niektórych innych ustaw (Dz. U. poz. 159 oraz z 2014 r. poz. 850).

²⁾ W brzmieniu ustalonym przez § 1 pkt 1 uchwały nr 195/16 Sejmiku Województwa Mazowieckiego z dnia 24 października 2016 r. zmieniającej uchwałę w sprawie likwidacji dotychczasowej aglomeracji Puszcza Mariańska oraz wyznaczenia nowej aglomeracji Puszcza Mariańska (Dz. Urz. Woj. Maz. poz. 9341), która weszła w życie w dniu 19 listopada 2016 r.





³⁾ W brzmieniu ustalonym przez § 1 pkt 1 uchwały, o której mowa w odnośniku 2.

⁴⁾ Uchwała została ogłoszona w dniu 21 listopada 2012 r.

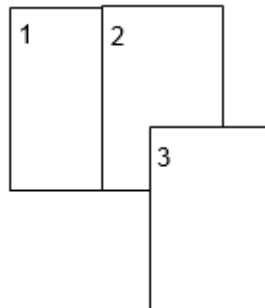
OBSZAR I GRANICE AGLOMERACJI PUSZCZA MARIĄSKA

Mapa w skali 1 : 25 000

OBJAŚNIENIA ZNAKÓW

	Oczyszczalnia ścieków komunalnych
	Granice administracyjne gminy
	Granica aglomeracji PUSZCZA MARIĄSKA przebiegająca wzdłuż zewnętrznych granic skanalizowanych działek budowlanych
	Granica Nadwiślańskiego Obszaru Chronionego Krajobrazu

Szkic położenia arkuszy:



⁵⁾ W brzmieniu ustalonym przez § 1 pkt 2 uchwały, o której mowa w odnośniku 2.

