





Załącznik do uchwały nr 269/17
Sejmiku Województwa Mazowieckiego
z dnia 19 grudnia 2017 r.

OBSZAR I GRANICE AGLOMERACJI MROZY

Mapa w skali 1 : 25 000

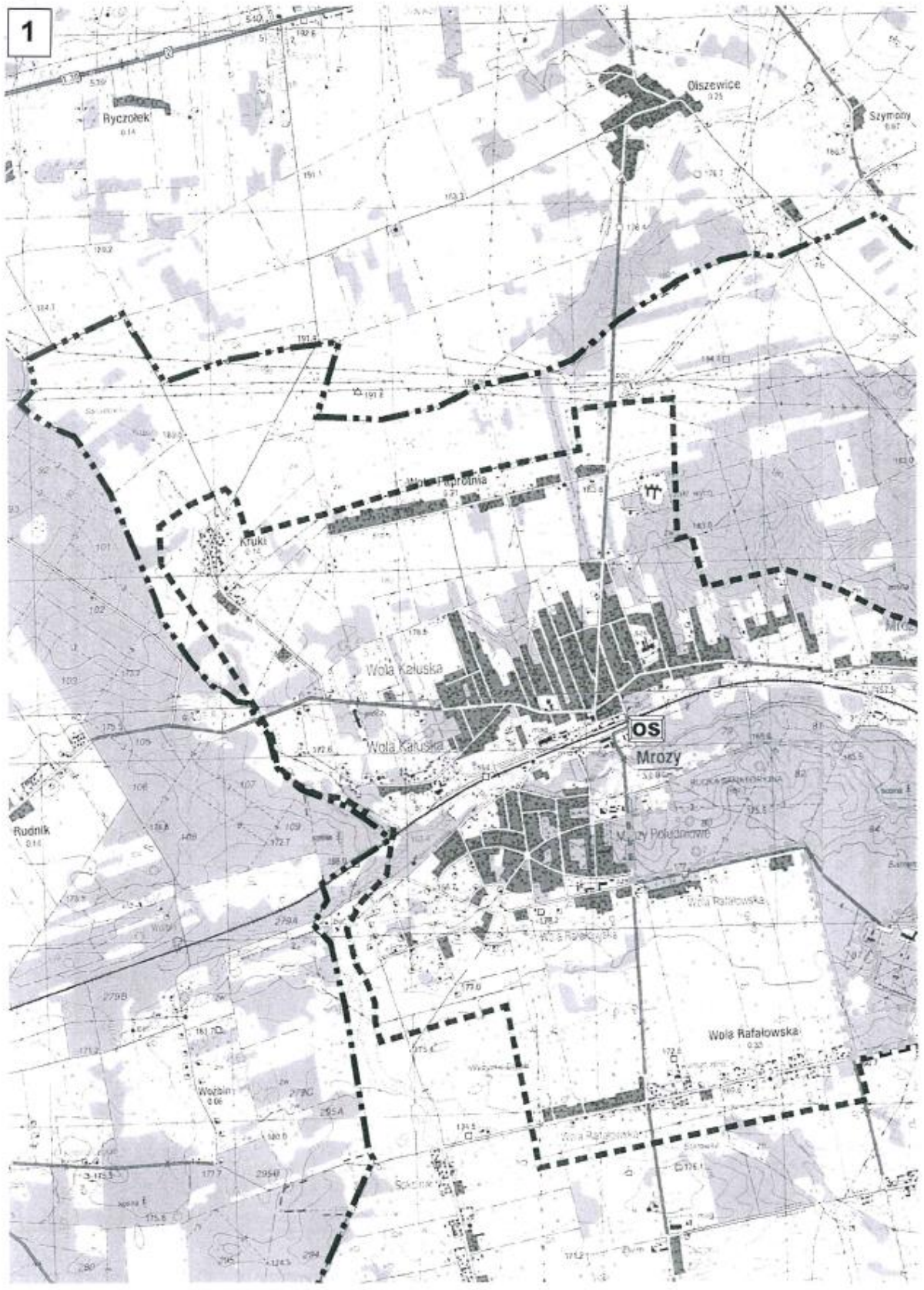
OBJAŚNIENIA ZNAKÓW

-  Oczyszczalnia ścieków komunalnych
-  Granica aglomeracji MROZY przebiegająca wzdłuż zewnętrznych granic skanalizowanych bądź przewidzianych do skanalizowania działek budowlanych
-  Granice administracyjna gminy Mrozy
-  Granice rezerwatu przyrody „Rudka Sanatoryjna”

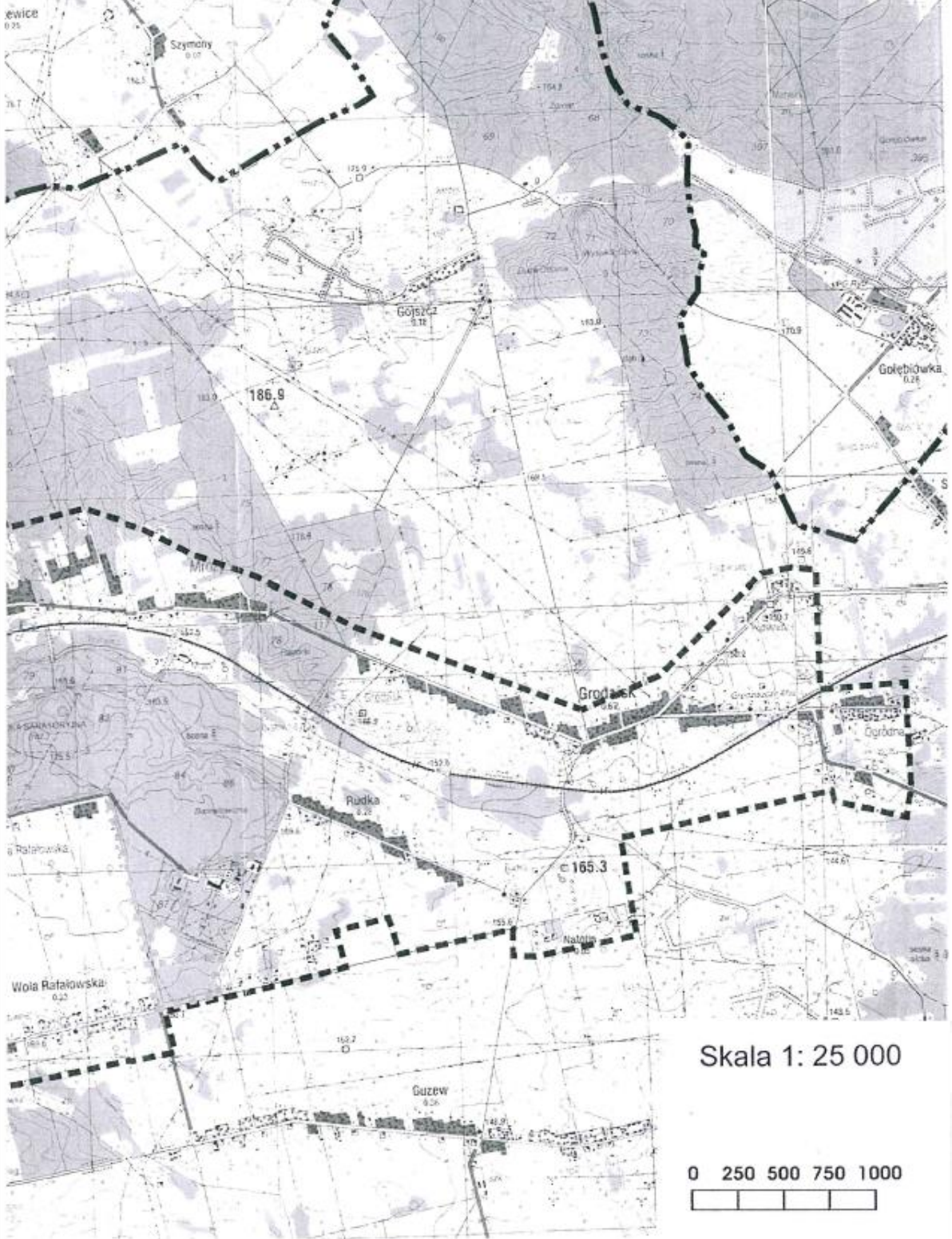
Szkic położenia arkuszy:

1	2
---	---

1



2



Skala 1: 25 000

