

Załącznik do uchwały nr 230/17
Sejmiku Województwa Mazowieckiego
z dnia 21 listopada 2017 r.

**Obwieszczenie
Sejmiku Województwa Mazowieckiego
z dnia 21 listopada 2017 r.**

w sprawie ogłoszenia jednolitego tekstu uchwały Sejmiku Województwa Mazowieckiego w sprawie likwidacji dotychczasowej aglomeracji Cegłów oraz wyznaczenia nowej aglomeracji Cegłów

1. Na podstawie art. 16 ust. 3 ustawy z dnia 20 lipca 2000 r. o ogłaszaniu aktów normatywnych i niektórych innych aktów prawnych (Dz. U. z 2017 r. poz. 1523) ogłasza się w załączniku do niniejszego obwieszczenia tekst jednolity uchwały nr 125/12 Sejmiku Województwa Mazowieckiego z dnia 21 maja 2012 r. w sprawie likwidacji dotychczasowej aglomeracji Cegłów oraz wyznaczenia nowej aglomeracji Cegłów (Dz. Urz. Woj. Maz. poz. 4529), z uwzględnieniem zmian wprowadzonych uchwałą nr 177/16 Sejmiku Województwa Mazowieckiego z dnia 24 października 2016 r. zmieniającą uchwałę w sprawie likwidacji dotychczasowej aglomeracji Cegłów oraz wyznaczenia nowej aglomeracji Cegłów (Dz. Urz. Woj. Maz. poz. 9323).
2. Podany w załączniku do niniejszego obwieszczenia tekst jednolity uchwały nie obejmuje § 2 i § 3 uchwały nr 177/16 Sejmiku Województwa Mazowieckiego z dnia 24 października 2016 r. zmieniającej uchwałę w sprawie likwidacji dotychczasowej aglomeracji Cegłów oraz wyznaczenia nowej aglomeracji Cegłów (Dz. Urz. Woj. Maz. poz. 9323), które stanowią:
 - „§ 2. Wykonanie uchwały powierza się Zarządowi Województwa Mazowieckiego.
 - § 3. Uchwała wchodzi w życie po upływie 14 dni od dnia jej ogłoszenia w Dzienniku Urzędowym Województwa Mazowieckiego.”.

**Przewodniczący Sejmiku
Województwa Mazowieckiego**

Ludwik Rakowski

**Uchwała nr 125/12
Sejmiku Województwa Mazowieckiego
z dnia 21 maja 2012 r.**

w sprawie likwidacji dotychczasowej aglomeracji Cegłów oraz wyznaczenia nowej aglomeracji Cegłów

Na podstawie art. 18 pkt 1 ustawy z dnia 5 czerwca 1998 r. o samorządzie województwa (Dz. U. z 2017 r. poz. 2096), art. 43 ust. 2a ustawy z dnia 18 lipca 2001 r. - Prawo wodne (Dz. U. z 2017 r. poz. 1121) oraz art. 22 ust. 2 i 3 ustawy z dnia 5 stycznia 2011 r. o zmianie ustawy - Prawo wodne oraz niektórych innych ustaw (Dz. U. poz. 159 oraz z 2014 r. poz. 850) – uchwała się, co następuje:

§ 1. Likwiduje się aglomerację Cegłów o równoważnej liczbie mieszkańców 4 320, wyznaczoną rozporządzeniem nr 32 Wojewody Mazowieckiego z dnia 7 listopada 2006 r. w sprawie wyznaczenia aglomeracji Cegłów (Dz. Urz. Woj. Maz. poz. 8530)¹⁾.

§ 2.1.²⁾ Wyznacza się aglomerację Cegłów o równoważnej liczbie mieszkańców 3 807, położoną na terenie gminy Cegłów, z oczyszczalnią ścieków komunalnych zlokalizowaną w miejscowości Cegłowie.

2.³⁾ W skład aglomeracji Cegłów wchodzi miejscowości: Cegłów, Rudnik, Pełczanka, Mienia i Wiciejów.

3. Obszar i granice aglomeracji Cegłów, o której mowa w ust. 1, określa mapa w skali 1:25 000, stanowiąca załącznik do uchwały.

§ 3. Wykonanie uchwały powierza się Zarządowi Województwa Mazowieckiego.

§ 4. Uchwała wchodzi w życie po upływie 14 dni od dnia jej ogłoszenia w Dzienniku Urzędowym Województwa Mazowieckiego.⁴⁾

¹⁾ Rozporządzenie utraciło moc z dniem 20 czerwca 2012 r. na podstawie art. 22 ust. 3 ustawy z dnia 5 stycznia 2011 r. o zmianie ustawy - Prawo wodne oraz niektórych innych ustaw (Dz. U. poz. 159 oraz z 2014 r. poz. 850).

²⁾ W brzmieniu ustalonym przez § 1 pkt 1 uchwały nr 177/16 Sejmiku Województwa Mazowieckiego z dnia 24 października 2016 r. zmieniającej uchwałę w sprawie likwidacji dotychczasowej aglomeracji Cegłów oraz wyznaczenia nowej aglomeracji Cegłów (Dz. Urz. Woj. Maz. poz. 9323), która weszła w życie w dniu 19 listopada 2016 r.





³⁾ W brzmieniu ustalonym przez § 1 pkt 1 uchwały, o której mowa w odnośniku 2.

⁴⁾ Uchwała została ogłoszona w dniu 5 czerwca 2012 r.

OBSZAR I GRANICE AGLOMERACJI CEGŁÓW

Mapa w skali 1 : 25 000

OBJAŚNIENIA ZNAKÓW

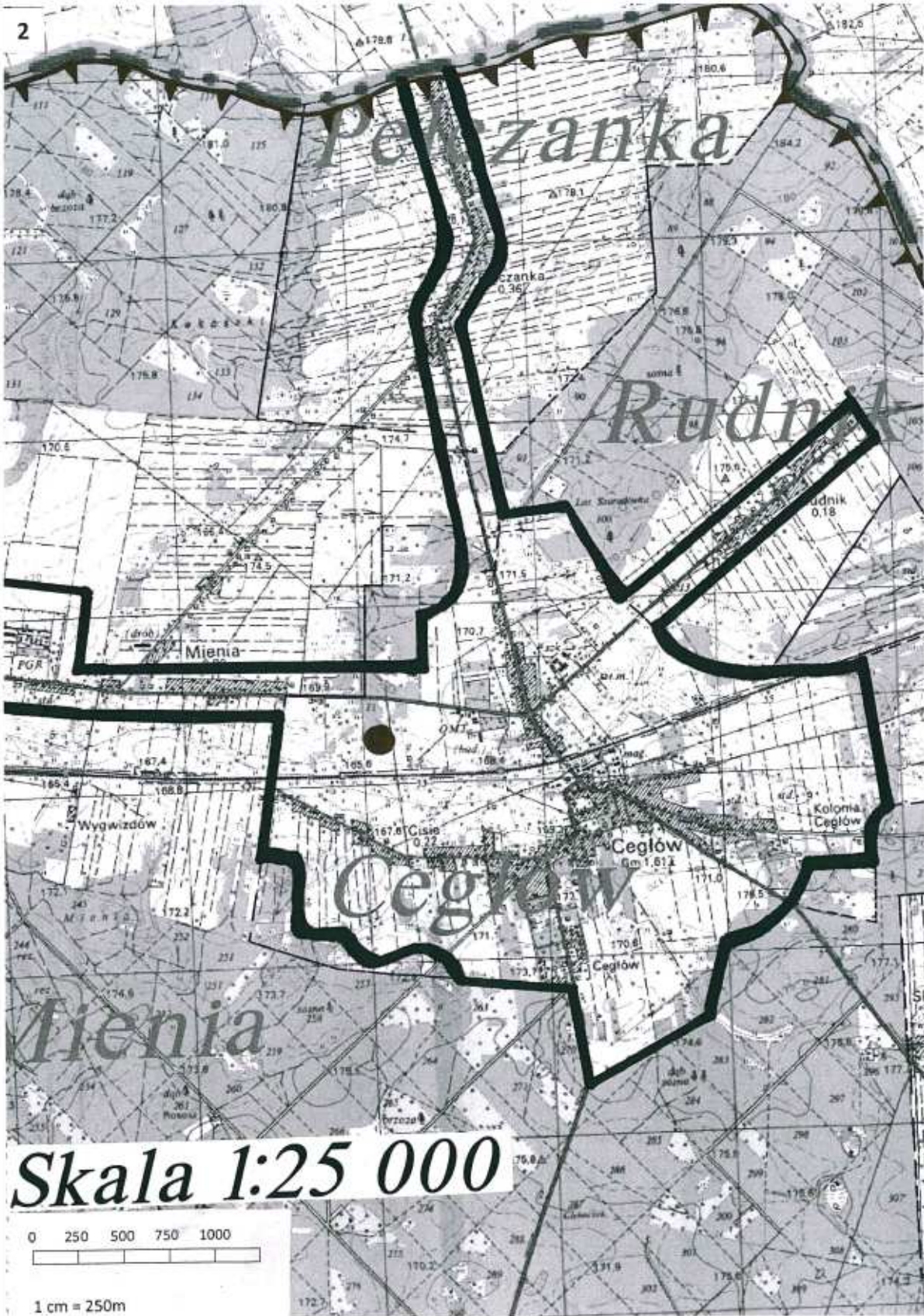
	oczyszczalnia ścieków komunalnych
	granica aglomeracji CEGŁÓW przebiegająca wzdłuż zewnętrznych granic skanalizowanych działek budowlanych
	granica administracyjna gminy
	granica Mińskiego Obszaru Chronionego Krajobrazu

Szkic położenia arkuszy:


1	2
---	---

⁵⁾ W brzmieniu ustalonym przez § 1 pkt 2 uchwały, o której mowa w odnośniku 2.

2



Skala 1:25 000



1 cm = 250m